Детская энциклопедия

10

Коммунистом стать можно лишь тогда, когда обогатишь свою память знанием всех тех богатств, которые выработало человечество.

В. И. ЛЕНИН

Зарубежные страны



АКАДЕМИЯ
ПЕДАГОГИЧЕСКИХ
НАУК СССР

ТОМ
10

Второе издание

ИЗДАТЕЛЬСТВО
«ПРОСВЕЩЕНИЕ»
Москва
1968

Д 38





етская нциклопедия

ДЛЯ СРЕДНЕГО И СТАРШЕГО ВОЗРАСТА

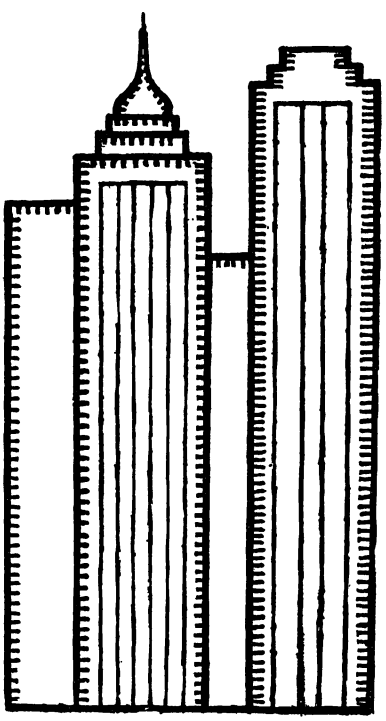





ГЛАВНАЯ РЕДАКЦИЯ

Е. И. Афанасенко, Д. Д. Благой, Б. А. Воронцов-Вельяминов, П. А. Генкель, Ф. В. Герасин, Н. К. Гончаров, Б. А. Дехтерев, Г. Н. Джибладзе, А. В. Ефимов, К. А. Иванович, И. А. Каиров, Л. А. Кассиль, М. П. Ким, Н. П. Кузин, А. Н. Леонтьев, А. Р. Лурия, А. А. Маркосян, А. И. Маркушевич (главный редактор), В. А. Мезенцев, Н. А. Михайлов, С. В. Михалков, М. В. Нечкина, С. В. Образцов, Б. П. Орлов, И. В. Петрянов, М. А. Прокофьев, С. Д. Сказкин, Ф. Д. Сказкин, А. А. Смирнов, А. И. Соловьев, И. М. Терехов, Л. И. Тимофеев, С. Л. Тихвинский, Т. С. Хачатуров, В. М. Хвостов, Ю. В. Ходаков, Е. М. Чехарин, К. И. Чуковский, В. Н. Шацкая, Д. А. Эпштейн, А. Н. Яковлев.

Научные редакторы 10-го тома

Б. П. Орлов, С. Л. Тихвинский, А. Н. Яковлев.

Заместитель главного редактора
Б. Л. Бараш

Заведующий редакцией А. М. Кузнецов

Детская энциклопедия. Для среднего и старшего возраста. Изд. 2, т. 10. «Зарубежные страны». М., «Просвещение», 1968.

Д38

560 с. с илл. и карт., 24 л. илл., карт. (Акад. пед. наук СССР).

7—6 03

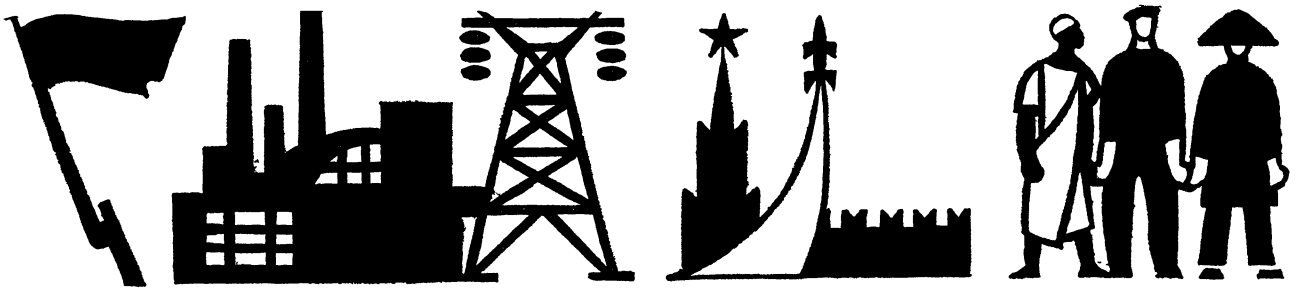

СОДЕРЖАНИЕ

К нашим читателям 9

Новая эра в истории человечества

Рождение новой эпохи — В. С. Марков . . 11
Между двумя мировыми войнами — Л. М. Минаев 17
Версальская система и ее противоречия . . . 18
Пробуждение Востока 20
Мировой экономический кризис 22
Фашизм 25
Два очага войны 28
Народный фронт 31
Национально-революционная война в Испании 32
Мюнхенское предательство. На пороге второй мировой войны 34
Вторая мировая война — Г. А. Деборин 35
Социализм — мировая система — В. В. Суходеев 50
Возникновение социалистической системы . . 50
Общие закономерности строительства новой жизни 51
Братское сотрудничество 53
Решающая сила мирового развития 56
Национально-освободительные революции угнетенных народов — К. Н. Брутенц . . . 58
Кризис современного капитализма — Е. А. Амбарцумов 65
Война, мир и революция — В. В. Загладин 73
Ум, честь и совесть нашей эпохи — Е. И. Кусков 79
Коммунизм — будущее человечества — А. Е. Бовин 87

Европа

Австрия — С. И. Ледовских 93
Албания — Н. С. Шиммель 97
Бельгия — В. В. Загладин 100
Болгария — Ю. А. Круковский 104
Великобритания — В. А. Матвеев 108
Венгрия — И. С. Лапоногов 115
Германская Демократическая Республика — С. И. Ледовских 121
Греция — С. П. Алексеев 126
Дания — Н. И. Крымова 131
Ирландия — Л. Н. Стрелецкая 135
Исландия — Л. Р. Серебрянный . . . 137
Испания — М. В. Кремнев 140
Италия — Л. А. Никитин 145
Люксембург — В. В. Загладин 152
Мальта — Л. А. Никитин 154
Нидерланды — К. Надин 155
Норвегия — В. И. Кобыш 158
Польша — И. Н. Трофимова 163
Португалия — Ю. К. Беленко 168
Румыния — Ю. А. Круковский 172
Федеративная Республика Германии — В. Николаев 177
Финляндия — Г. С. Фиш 182
Франция — В. Ф. Двинин 187
Чехословакия — Н. Г. Новиков 195
Швейцария — А. Ф. Гвоздев 200
Швеция — Г. И. Кублицкий 204
Югославия — Я. М. Шавров 210
Самые маленькие — Г. П. Матвеев . . . 215



Азия

Афганистан — А. А. Поляк 220
Бирма — М. Г. Козлова 224
Вьетнам — С. А. Арутюнов 229
Демократическая Республика Вьетнам 230
Южный Вьетнам 234
Израиль — Г. С. Никитина 236
Индия — М. И. Кондаков 239
Индонезия — Ю. Н. Гаврилов 249
Иордания — Е. А. Лебедев 256
Ирак — Б. С. Поляков 258
Иран — В. В. Трубецкой 261
Йемен — А. И. Ступак 267
Камбоджа — К. М. Попов 270
Кипр — Н. С. Шиммель 274
Китай — А. М. Григорьев 276
Корея — А. М. Григорьев 291
Корейская Народно-Демократическая Республика 293
Южная Корея 295
Кувейт — С. Ф. Старикович 296
Лаос — С. А. Арутюнов 297
Ливан — Е. А. Лебедев 299
Малайзия — Ю. В. Фельчуков 301
Мальдивы — А. М. Григорьев 304
Монгольская Народная Республика — Н. С. Шиммель 305
Непал — Д. Н. Костинский 310
Пакистан — В. А. Владимирский . . . 313
Саудовская Аравия — А. И. Першиц . . . 316
Сингапур — Ю. В. Фельчуков 320
Сирия — В. Л. Бадянский 322
Таиланд — С. И. Вербицкий 324
Турция — Х. Н. Григорьян 327
Филиппины — С. И. Вербицкий 331
Цейлон — Ю. К. Ефремов 334
Южный Йемен — А. М. Григорьев 339
Япония — К. М. Попов 340

Африка

Алжир — В. В. Купцов 345
Берег Слоновой Кости — Л. А. Никитин 350
Ботсвана — С. Ф. Кулик 351
Бурунди — В. Я. Карпушина 353
Верхняя Вольта — Л. А. Никитин 355
Габон — Л. А. Никитин 356
Гамбия — А. А. Беседин 357
Гана — Д. В. Кравченко 358
Гвинея — Ю. Томилин 361
Дагомея — Л. А. Никитин 364
Замбия — Д. В. Кравченко 366
Камерун — Ю. Томилин 369
Кения — М. А. Чуваева 372
Конго (Республика Конго со столицей в Браззавиле) — Л. А. Никитин 375
Конго (Республика Конго со столицей в Киншасе) — А. М. Устинов 377
Лесото — С. Ф. Кулик 382
Либерия — А. А. Беседин 383
Ливия — В. В. Язев 384
Мавритания — Л. А. Никитин 387
Малави — Д. В. Кравченко 388
Малагасийская Республика — Ю. Томилин 390
Мали — Л. А. Никитин 393
Марокко — В. В. Купцов 395
Нигер — Л. А. Никитин 399
Нигерия — Р. Н. Исмагилова 401





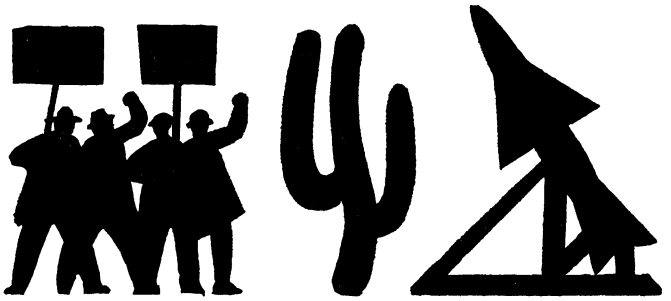

Объединенная Арабская Республика — Н. А. Длин 405
Руанда — В. Я. Карпушина 410
Сенегал — Л. А. Никитин 412
Сомали — Ю. Томилин 414
Судан — Ю. Томилин 416
Сьерра-Леоне — Л. А. Никитин 419
Танзания — В. Я. Кацман 421
Того — Ю. И. Алимов 424
Тунис — В. Л. Кудрявцев 426
Уганда — Ю. Томилин 429
Центральноафриканская Республика — Л. А. Никитин 432
Чад — Л. А. Никитин 433
Эфиопия — А. Г. Кокиев 434
Южно-Африканская Республика — С. И. Волк 439

Америка

Аргентина — М. В. Кремнев 444
Барбадос — В. М. Корнюхин 448
Боливия — Ю. А. Фадеев 449
Бразилия — В. В. Покшишевский . . . 453
Венесуэла — Г. А. Калугин 459
Гаити — И. И. Мамаев 462
Гватемала — И. И. Мамаев 463
Гвиана — Б. Е. Ярошевский 466
Гондурас — И. И. Мамаев 467
Доминиканская Республика — И. И. Мамаев 468
Канада — Л. Н. Карпов 470
Колумбия — Г. А. Калугин 476
Коста-Рика — И. И. Мамаев 479
Куба — С. А. Микоян 480
Мексика — М. В. Кремнев 485
Никарагуа — И. И. Мамаев 489
Панама — И. И. Мамаев 491
Парагвай — О. К. Игнатьев 492
Перу — В. П. Беляев 495
Сальвадор — И. И. Мамаев 499
США — Л. М. Минаев 500
Тринидад и Тобаго — И. И. Мамаев . . . 512
Уругвай — М. В. Кремнев 513
Чили — Г. А. Калугин 515
Эквадор — Н. А. Абиндер 518
Ямайка — И. И. Мамаев 522

Австралия и Океания

Австралийский Союз — К. В. Малаховский 524
Новая Зеландия — К. В. Малаховский 529
Океания — К. В. Малаховский 532

Справочный отдел

Справочные таблицы по странам мира — Ю. М. Владимиров 536
Что читать о зарубежных странах — Г. А. Главатских 543
Словарь-указатель — Г. Е. Матвеева . . . 551

■

Борцы за коммунизм — Ю. Н. Гаврилов 14, 15, 16, 28, 33, 41, 43, 81
По странам мира — С. Ф. Старикович 114, 120, 126, 140, 152, 168, 176, 194, 200, 214, 224, 229, 235, 249, 255, 291, 295, 331, 344, 349, 354, 364, 393, 410, 438, 443, 448, 459, 484, 489, 498, 510, 511, 528, 535; Б. П. Прокофьев 523

ИЛЛЮСТРАЦИИ, КАРТЫ И ФЛАГИ НА ОТДЕЛЬНЫХ ЛИСТАХ

Политическая карта мира . . . . . 64 — 65
Карта зарубежной Европы . . . . . 92 — 93
На обороте: Флаги государств зарубежной Европы (художник *И. А. Печерский*).
Болгария, город Тырново. Великобритания, набережная Темзы в Лондоне. Венгрия, Будапешт. ГДР, Берлин. Италия, Рим, Колизей. Польша, Старе-Място в Варшаве и возрожденная Варшава. Румыния, Бухарест (*фото*) . . . . . 112—113
Австрия. Албания. Бельгия. Болгария. Великобритания. Венгрия. ГДР. Дания. Исландия. Испания. Италия. Нидерланды. Норвегия. Польша. Румыния. Финляндия. ФРГ. Франция. Чехословакия. Швейцария. Швеция. Югославия (*фото*) . . . . . 160—161
Франция, собор Нотр-Дам в Париже. Финляндия, Хельсинки (*фото*) . . . . . 192—193
На обороте: Чехословакия, Карлов мост в Праге. Югославия, город Дубровник (*фото*).
Карта зарубежной Азии . . . . . 220—221
На обороте: Флаги государств зарубежной Азии (художник *И. А. Печерский*).
Афганистан, альпийские луга. Бирма, храм Шуэдагон в Рангуне. Вьетнам, буйвол и девочка. Индия, Бомбей. Индонезия, Боробудур — памятник индонезийского искусства. Индия, факир. Иран, мечеть в Козвине. Китай, мраморный корабль во дворце Ихэюань, город Шанхай. Корея, город Пхеньян (*фото*) . . . . . 288—289
Афганистан. Бирма. Вьетнам. Индия. Индонезия. Ирак. Иран. Йемен. Камбоджа. Китай. Корея. Лаос. Ливан. Малайзия. Монголия. Непал. Пакистан. Саудовская Аравия. Сирия. Таиланд. Турция. Филиппины. Цейлон. Япония (*фото*) . . . . . 304—305
Монголия, народный праздник надом. Непал, подготовка почвы к посеву. Пакистан, город Пешавар (*фото*) . . . . . 336—337
На обороте: Турция, город Стамбул. Цейлон, рыбаки. Япония, город Осака (*фото*).
Карта Африки . . . . . 344—345
На обороте: Флаги государств Африки (художник *И. А. Печерский*).
Алжир. Верхняя Вольта. Берег Слоновой Кости. Гвинея. Дагомея. Замбия. Камерун. Кения. Конго. Либерия. Мали. Нигерия. Марокко. ОАР. Сенегал. Судан. Танзания. Тунис. Уганда. Чад. Эфиопия (*фото*) . . . . . 400—401
ОАР. Сфинкс и пирамиды в Гизе (*фото*) . . . . . 416—417
На обороте: Эфиопия, водопад Тиссабай. Город Алжир. Судан, въезд в город Хартум. Ангола, маска народа чокве (*фото*).
Карта Северной Америки . . . . . 444—445
На обороте: Карта Южной Америки.
Боливия, ламы. Бразилия, водопад Сэти-Кедас. Боливия, на озере Титикака (*фото*) . . . 464—465
На обороте: Флаги государств Северной, Центральный и Южной Америки (художник *И. А. Печерский*).
Аргентина. Барбадос. Боливия. Бразилия. Венесуэла. Канада. Колумбия. Куба. Мексика. Перу. Сальвадор. США. Уругвай. Тринидад и Тобаго. Чили. Эквадор. Ямайка. Австралия (*фото*) . . . . . 480—481
Куба, город Гавана. Канада, город Монреаль (*фото*) . . . . . 496—497
На обороте: Мексика, вид с горы Гвадалахара. США, Нью-Йорк (*фото*).
Карта Австралии . . . . . 524—525
На обороте: Государственные флаги Австралийского Союза и Новой Зеландии (художник *И. А. Печерский*). Австралия, овцы на пастбище. Новая Зеландия, женщина народности маори. Австралия, город Сидней (*фото*).

К НАШИМ ЧИТАТЕЛЯМ

Ежедневно печать, радио, телевидение приносят нам известия о множестве событий, происходящих на земле. Они сообщают о движении за мир, об успехах социалистических стран, о борьбе народов Азии, Африки и Латинской Америки за независимость своих стран, о выступлениях рабочих против капитализма, о происках поднимающих голову реваншистов и фашистов, о достижениях науки, техники, искусства и о многом другом.

Не так-то легко разобраться во всем этом многообразии событий и явлений, правильно понять и оценить их.

Верным, надежным компасом для этого служат нам великие идеи марксизма-ленинизма. В них мы находим объяснение, как возникло и развивалось человечество, в каком направлении идет развитие мирового исторического процесса.

Наша партия поставила одной из главных задач — воспитать всесторонне развитого человека, гармонически сочетающего в себе духовное богатство, моральную чистоту и физическое совершенство.

Активный и сознательный строитель коммунизма — это образованный, воспитанный человек. Ему многое надо знать о мире, в котором он живет.

Планета наша не так уж велика. В старину она казалась грандиозной. Теперь же космический корабль облетает Землю за час с небольшим. Полеты первых в истории космонавтов Юрия Гагарина и Германа Титова доказали это. Нет такой страны на земном шаре, в которую из любой другой страны нельзя было бы долететь в течение дня.

В наше время в науке и технике происходит революционный переворот. Наука вышла из лабораторий, и стало видно, что и как надо улучшить на нашей планете. Перед человечеством встали грандиозные задачи переустройства Земли. Ему предстоит изменять течение рек, уничтожать пустыни, соединять материки, менять климат, и сделать это должны люди из разных стран. Но человечество сможет перестроить нашу планету на благо всех народов, всех людей только после того, как будут устранены эксплуатация и национальный гнет.

С каждым годом растут экономические и культурные связи между народами, странами. Вас интересует их прошлое и настоящее, их экономика, государственный строй и культура.

Получить знания обо всем этом вам поможет книга, которую вы держите в руках. Читая ее, вы как бы посетите многочисленные зарубежные государства, их города, ознакомитесь с народами, живущими на нашей планете.

В разделе «Новая эра в истории человечества» дан обзор важнейших мировых событий от Великой Октябрьской социалистической революции до наших дней. Здесь вы найдете статьи о начале новой эпохи, времени крушения капитализма и утверждения коммунизма, о второй мировой войне, о кризисе мирового капитализма, о мировой социалистической системе и о распаде колониальной системы, о коммунизме — будущем мира.

В следующих разделах даны статьи об отдельных странах, расположенных во всех частях света. В каждой из статей вы найдете краткую историческую справку о стране, экономико-географический и политический обзор , сведения о культуре, населении, народном просвещении, об отношениях с Советским Союзом.

В справочном отделе тома систематизированы основные сведения о зарубежных государствах. В указателе «Что читать о зарубежных странах» перечислены наиболее интересные и доступные юному читателю книги об отдельных странах и событиях, которым посвящены статьи тома [1].

Редакция Детской энциклопедии надеется, что эта книга поможет вам больше узнать о народах, населяющих нашу планету.

---

[1] Редакционная работа над текстом закончена в декабре 1967 г.

■



НОВАЯ ЭРА В ИСТОРИИ ЧЕЛОВЕЧЕСТВА

РОЖДЕНИЕ НОВОЙ ЭПОХИ

Это было во время первой мировой войны. Миллионы рабочих и крестьян, одетых в серые шинели и матросские бушлаты, гибли в жестоких боях бессмысленно и бесславно. «За веру, царя и отечество!» — твердили русским солдатам. «За кайзера, против русских варваров!» — кричала немецкая пропаганда. «На защиту нашей свободы против немецких гуннов!» — призывали англичан и французов. Но патриотические лозунги служили лишь прикрытием грабительских целей войны. Империалисты разных стран делили рынки сбыта, колонии, сферы влияния. В этой схватке за новые прибыли, за усиление власти банкиров и промышленников гибли миллионы людей, трудящиеся воюющих стран испытывали безмерные страдания.

...Шел третий год всемирной бойни. Народ устал от войны, голода, лишений; солдаты и матросы на фронте, рабочие и крестьяне в тылу все яснее понимали, за чьи интересы они гибнут в войне «до победного конца», разочаровывались в «патриотических» лозунгах, начинали протестовать против развязанной господствующими эксплуататорскими клас-

Октябрь 1917 г. Штурм Зимнего дворца (диорама).

сами бойни. Народное возмущение росло, как туча перед грозой.

И в феврале 1917 г. грянул первый гром — в Петрограде свершилась революция, пала прогнившая династия царей Романовых.

Эхо русской революции разнеслось по всей Европе. В мае — июне 1917 г. произошли стихийные восстания во французской армии. 5 июня разразился голодный бунт по другую сторону фронта — в германском городе Штеттине. В июле — августе, вслед за выступлением петроградских революционных рабочих и солдат 3 июля, по Европе прокатилась волна забастовок. 28 сентября восстали матросы четырех броненосцев в германской морской крепости Вильгельмсхафен.

После кровавой расправы буржуазного Временного правительства с июльской мирной демонстрацией в Петрограде большевистская партия ушла в подполье. Она собирала новые силы, готовясь к решительному штурму. Измученные затяжной войной, изверившиеся в туманных обещаниях Временного правительства, трудящиеся России внимательно прислушивались к большевикам, выражавшим самые заветные чаяния рабочих и крестьян: мир — народам, хлеб — голодным, земля — крестьянам, фабрики и заводы — рабочим! Но для этого нужно свергнуть буржуазию, взять власть в свои руки. Руководя партией из подполья, Ленин разъяснял, убеждал, требовал: нельзя упускать столь благоприятный момент. Вооруженное восстание — вот главная очередная задача. Нельзя позволить контрреволюции собраться с силами и задушить народное движение. «Промедление смерти подобно»,— подчеркивал Ленин, ибо вся российская контрреволюция уже изготовилась к прыжку, стремясь внезапным ударом разгромить революционные силы. Краснобай-адвокат Керенский, стоявший во главе Временного правительства, выступая 24 октября перед так называемым «советом республики», зачитал приведенные выше ленинские слова. Он, как верный пес русского капитала, почуял, что его хозяину угрожает смертельная опасность. Керенский призвал к усмирению «черни», как он именовал революционных рабочих, солдат, моряков и крестьян. Но... было уже поздно — вооруженные массы штурмом взяли Зимний дворец. Временное правительство оказалось к тому же и кратковременным:

Отряды рабочих,
матросов,
голи —
дошли,
штыком домерцав,
как будто
руки
сошлись на горле,
холеном
горле
дворца...

(*В. Маяковский. «Хорошо!»*)

Выстрел «Авроры» возвестил начало первой в истории победоносной революции рабочих и крестьян, первой в мире социалистической революции.

Очевидец и участник незабываемых октябрьских дней американский журналист коммунист Джон Рид рассказывает в своей книге «10 дней, которые потрясли мир» о громадном напряжении этого переломного момента, оказавшего решающее влияние на дальнейший ход истории.

«Ленин и петроградские рабочие решили — быть восстанию. Петроградский Совет низверг Временное правительство и поставил съезд Советов перед фактом государственного переворота. Теперь нужно было завоевать на свою сторону всю огромную Россию, а потом и весь мир. Откликнется ли Россия, восстанет ли она? А мир, что скажет мир? Откликнутся ли народы на призыв России, подымется ли мировой красный прилив?» — писал Джон Рид.

Октябрьская победа послужила сигналом к массовым выступлениям трудящихся капиталистического Запада. По Европе прокатилась волна восстаний и революций, сметая прогнившие троны, поднимая к активной борьбе миллионы рабочих и крестьян. Осенью 1918 г. были свергнуты германский кайзер Вильгельм и австро-венгерский император Карл. На карте Европы появилось несколько новых республик: Германия, Австрия, Финляндия, Чехословакия, Польша. Народные массы уже начали осознавать ту истину, что окончательное избавление от ужасов империалистической войны, от голода и унизительного подневольного труда

Капитализм: «Эй, что ты делаешь? Ты отхватил шестую часть мира!»
Рабочий класс: «Да, и работа еще только началась!»
Рисунок художника Роберта Майора (США), 1924.

станет возможным лишь тогда, когда будут свергнуты не только монархические режимы, но и все и всяческие эксплуататоры. Социалистическая революция в России указала путь к этой цели.

Одними из первых выступили революционные рабочие Финляндии. 28 января 1918 г. в этой стране, получившей независимость в декабре 1917 г., власть взял Совет народных уполномоченных. Однако восставшим удалось одержать победу лишь в южной, промышленной части Финляндии. Помещики и капиталисты, не утратившие своей экономической и военной мощи, тотчас же выступили против народной власти. Финская контрреволюция еще весной 1917 г. создала добровольческие вооруженные отряды — шюцкор. Молодая финская Красная гвардия не смогла устоять против объединенных сил контрреволюции, тем более что на помощь «терпящим бедствие» помещикам и капиталистам Финляндии были брошены вооруженные до зубов германские войска.

Особенно бурно развивалось движение за власть Советов после падения Германской и Австро-Венгерской империй, когда его возглавили возникавшие одна за другой в странах Европы (а затем и на других континентах) коммунистические партии.

В начале 1919 г. был создан Коммунистический Интер-

Демонстрация трудящихся Берлина перед рейхстагом под лозунгом «Вся власть рабочим и солдатским Советам!» (1919).

национал, объединивший под своим знаменем коммунистов всех стран. Борьба трудящихся масс за Советскую власть, за социализм потрясла в 1919 г. основы капитализма в его исконной цитадели — в Европе.

Вот как развивалось это движение в Германии. 10 января 1919 г. Советская республика была провозглашена в Бремене, на следующий день — в Куксхафене. В феврале обе они пали под натиском превосходящих сил контрреволюции. В феврале же Советская власть существовала несколько дней в Аугсбурге, Ашаффенбурге и в Брауншвейге. Рабочие Берлина тоже поднимались на борьбу за свободную, социалистическую Германию, но их выступления были жестоко подавлены войсками по приказу военного министра — правого социал-демократа Носке. 15 января реакционными офицерами были убиты пламенные революционеры, вожди немецкого рабочего класса Карл Либкнехт и Роза Люксембург.

Особенно драматичной была история Баварской советской республики. 7 апреля 1919 г. к власти в Баварии (большая область на юге Германии) пришло правительство социал-демократов, а еще через неделю — Коммунистический комитет действия во главе с Евгением Левине, приступивший к широким социальным преобразованиям. В главном городе Баварии — Мюнхене были созданы Красная гвардия и Красная армия, на предприятиях введен рабочий контроль. Будучи окружена со всех сторон врагами, Баварская советская республика продержалась недолго. Падению ее способствовали и социал-демократические предатели Толлер и Клингельгофер, выдавшие контрреволюционерам военные планы Баварской Красной армии. 1 мая революция была потоплена в крови, а ее вождь Е. Левине расстрелян.

В Венгрии рабочие, солдатские и крестьянские Советы возникали стихийно — по образцу революционной России — еще с октября 1918 г. Венгерская контрреволюция пыталась утвердить свое положение, начав жестокие репрессии против коммунистов, разгоняя Советы, но принуждена была отступить перед превосходящими силами революционных рабочих. 21 марта 1919 г. Будапештский Совет рабочих депутатов провозгласил Венгрию Советской республикой. Капиталисты европейских стран тут же поспешили на выручку венгерской буржуазии — интервенция против победивших рабочих была начата уже 16 апреля. Однако на первых порах интервенты потерпели неудачу. Венгерская Красная армия вела успешное наступление на север и приблизилась к границам Словакии. Там вспыхнуло восстание рабочих, и 16 июня была провозглашена Словацкая советская республика. Успехи венгерских трудящихся не на шутку всполошили буржуазию не только в Европе, но и за океаном. Советник американского президента Вильсона полковник Хауз писал в своем дневнике: «Вокруг нас рушится мир, и нам необходимо действовать с быстротой, соразмерной угрожающей нам опасности». В начале августа объединенные силы европейской контрреволюции с неслыханной жестокостью подавили революцию венгерских рабочих, и опять-таки с по-

По примеру русских братьев

Через год после победы Октябрьской революции, 9 ноября 1918 г., восстали рабочие и солдаты в Берлине. Они свергли императора Вильгельма II и положили конец войне на Западном фронте. Они стремились по примеру своих братьев в России установить Советскую власть в Германии. Но, пока революционные массы сражались за свободу, власть захватили лидеры правой социал-демократии во главе с Шейдеманом. Они обманывали рабочих обещаниями «установить социализм» мирным путем, а сами втихомолку сговаривались с буржуазией и с генералами Вильгельма о том, как подавить революцию.

В Германии в то время еще не было коммунистической партии. Только что вышедший из тюрьмы вождь революционных рабочих Карл Либкнехт вскоре был убит реакционными офицерами. Рабочий класс Германии был расколот и предан правой социал-демократией.

Карл Либкнехт призывает массы: «Решающий момент наступил. Теперь все зависит от нашей готовности к действию, от нашей революционной убежденности и воли».

мощью предателей рабочего класса — правых социал-демократов.

После победы Октября мир уже не мог оставаться прежним, ибо рядом с миром капиталистическим, миром насилия, угнетения и эксплуатации, возник противостоящий ему мир социализма, где было ликвидировано господство частной собственности и сломлено сопротивление эксплуататорских классов. Человечество вступило в новую эпоху. Победа Великого Октября подтвердила на практике марксистское предвидение: на смену капитализму неизбежно идет социализм, основой которого является общественная собственность на средства производства, активное участие широких трудящихся масс в управлении производством и обществом, переход всех материальных и культурных благ в руки трудового народа. «Русский образец,— писал Владимир Ильич по этому поводу,— показывает всем странам кое-что, и весьма существенное, из их неизбежного и недалекого будущего».

Первые же мероприятия Советской власти показали ее подлинно народный характер. Диктатура пролетариата была направлена против всех и всяческих форм угнетения человека человеком. Главным средством борьбы против свергнутых эксплуататорских классов служила ликвидация их экономической мощи, создание основ новой, социалистической экономики. К марту 1918 г. на большинстве предприятий страны был введен рабочий контроль. Были национализированы банки, крупная промышленность, транспорт и средства связи. Рождалась новая организация и новая дисциплина труда. Первой ласточкой был коммунистический субботник 12 апреля 1919 г. на станции Москва-Сортировочная Московско-Казанской железной дороги. На следующий год только в Москве в майских коммунистических субботниках участвовало более миллиона человек.

Великие преобразования происходили и в деревне. Они были начаты Декретом о земле — одним из первых декретов Советской власти, первый пункт которого гласил: «Помещичья собственность на землю отменяется немедленно без всякого выкупа». Комитеты бедноты (комбеды), созданные летом 1918 г., сломили отчаянное сопротивление кулачества. Миллионы разоренных, замученных непосильным трудом крестьян впервые почувствовали себя хозяевами собственной жизни.

Октябрьская революция принесла свободу многочисленным народам полуколониальных окраин бывшей Российской империи. Впервые в истории человечества могущественная в экономическом, политическом и военном отношении нация не стремилась к закабалению других народов. Наоборот, русский пролетариат ценой великих жертв всемерно помогал им выйти на путь свободного, самостоятельного развития. Ленинская национальная политика обеспечила добровольный союз между враждовавшими ранее народами, дружбу между ними, основанную на пролетарском интернационализме.

Изменился облик России в целом. Был сломан старый чиновничье-бюрократический государственный аппарат, служивший орудием

Документы международной солидарности

БРАВО, МОРЯКИ!

Резолюция Национального комитета Всеобщей конфедерации труда Франции 26 мая 1919 г.

Национальный комитет ВКТ, узнав, что французские моряки военного флота на Черном море отказались сражаться против русских революционеров и вынудили правительство вернуть этот флот во Францию, поздравляет моряков флота с проявлением храбрости и воли, солидаризируется с ними и объявляет, что решил защищать их всеми средствами, какими располагает, от всякого рода преследований — коллективных и индивидуальных, которые будет чинить против них французское правительство.

ЗА РУССКУЮ РЕВОЛЮЦИЮ

Из резолюции, принятой XVIII национальным конгрессом Социалистической партии Франции в Туре

(большинством в 3208 мандатов) 30 декабря 1920 г.

Партия заявляет о своей полной солидарности с Советской республикой, которая борется не только за спасение пролетариата России, но также за освобождение мирового пролетариата. Она считает, что первостепенная задача трудящихся всех стран состоит в том, чтобы обеспечить всеми средствами защиту социальной революции, начавшейся в России, и повести беспощадную войну против империализма, против капиталистического режима, результатом которой будет полное освобождение труда...

Партия заявляет, что первостепенная задача пролетариата в настоящее время — требовать у буржуазных правительств немедленного мира с Республикой Советов.

Саботирование военных действий, которые в течение трех лет ведутся против революционной России, является самой священной обязанностью. Производство и перевозка оружия, снаряжения, снабжения всякого рода, предназначенного для врагов Советов, должны быть парализованы всеми средствами. Безграничным преступлениям, совершаемым против русского народа, должна быть противопоставлена безграничная международная пролетарская солидарность, способная защитить революционные завоевания русского пролетариата, наследником которых будет мировой пролетариат.

В. И. Ленин на I конгрессе Коммунистического Интернационала.

подавления народных масс. Советы — самая демократическая форма политического управления — стали основой нового государственного устройства. Место старой армии, служившей интересам господствующей верхушки, заняла подлинно народная армия, представляющая собой вооруженный народ. Эта молодая армия была вынуждена сразу идти в бой против объединенных сил внутренней и международной контрреволюции. Союзниками русских белогвардейцев выступали германская армия и войска стран Антанты. Им оказывала финансовую помощь мировая буржуазия. Революционному народу приходилось бороться против блокады, голода, разрухи, сыпного тифа. Какую же силу, преданность Родине и революции нужно было иметь, чтобы преодолеть все это, чтобы выстоять, победить! Это была победа рабочих и крестьян Советской России, победа всех наций и народностей страны. Это была победа ленинской Коммунистической партии, вдохновившей трудящийся народ на смертельную битву за лучшее будущее Родины и всего человечества. Это была победа международной солидарности трудящихся, организовавших движение под лозунгом «Руки прочь от Советской России!», в защиту первой страны, в которой победила социалистическая революция. Это была также первая победа народов колониальных и зависимых стран, которым Октябрь указал путь к национальному и социальному освобождению.

Советская власть в нашей стране не только одержала блистательные победы, но и торжественно отпраздновала свое великое пятидесятилетие. Полвека по пути Октября не могут сравниться ни с одним периодом в истории человечества по своему социальному содержанию, по великим результатам, достигнутым советским народом в борьбе и труде.

В чем сила и притягательность примера Советского Союза для большинства людей земли? Конечно, в том, что рожденное Великим

«Большевики идут»

В начале 1919 г. в городе Питермарицбурге, центре южноафриканской провинции Наталь, произвела переполох небольшая по размерам сероватого цвета страница. Эта листовка была отпечатана на зулусском и еще на трех языках черных и белых жителей юга Африки. Вверху заголовок: «Большевики идут». Впервые в истории авторы листовки обращались ко всем трудящимся Южной Африки — к черным и белым.

Листовка начиналась словами: «Призрак бродит по Европе, призрак большевизма!»

Вот ее основные моменты:

— Большевизм означает власть рабочего класса! А там, где правят рабочие, капиталисты не могут больше сохранять свою систему грабежа.

— Большевизм дает рабочим надежду. Свободное сообщество труда стало в России реальным фактом.

— Большевизм означает победу тех, кто зарабатывает деньги своим трудом. Он скоро распространится в Британии, Франции, Америке, во всем мире.

Будьте готовы к всемирной Республике труда.

— Чтобы подготовиться, надо объединиться в цехах и мастерских. Объединиться в братство рабочих независимо от цвета кожи.

— Прежде чем труд сможет сам освободить себя, черный рабочий вместе с белым должен объединиться в одной организации труда независимо от ремесла, цвета кожи или вероисповедания.

— Большевизм — это солидарность труда. Рабочие всего мира, объединяйтесь! Вам нечего терять, кроме своих цепей. А выиграть вы должны весь мир!

Кто же был автором этой листовки, появившейся через год после Великой Октябрьской социалистической революции в России, за много тысяч километров от нашей страны, в самом далеком от нас уголке Африки? Им был страстный борец за освобождение африканского пролетариата, один из первых коммунистов на этом континенте — Дэвид Айвон Джонс.

Сразу же после победы Октября Джонс встал на сторону социалистической революции в России и многое сделал для того, чтобы жители Африки узнали правду о ней. Он был страстным пропагандистом марксизма. Руководимая им организация — Интернациональная социалистическая лига—присоединилась к Коммунистическому Интернационалу. Джонс был избран делегатом III конгресса Коминтерна и остался в нашей стране как представитель южноафриканских коммунистов. Он много ездил по Советской стране и считал долгом рассказать миру правду о том, что видел.

Скончался Айвон Джонс в июне 1924 г. «Правда» писала, что «до самого последнего дня он не щадил себя, верно служил тому делу, которому он отдал всю свою жизнь».

Октябрем социалистическое общество избавлено от капиталистической эксплуатации, национальной розни, от засилья милитаризма. Вместе с тем симпатии народов к социализму, к Советскому Союзу основаны на простых, понятных каждому фактах, касающихся непосредственных и даже чисто житейских интересов. Трудящиеся нашей страны не знают страха безработицы, имеют оплачиваемый отпуск, об условиях их труда и быта заботятся государство, партия, профсоюзы, другие общественные организации. Каждый советский гражданин обладает реальными возможностями участия в управлении политической и хозяйственной жизнью страны. Советский народ живет единой целью: создать самое справедливое общество на земле — коммунистическое общество. Каждый наш гражданин чувствует себя участником великого дела и хозяином страны. Благородная цель, которой он служит, придает высокий нравственный смысл его поступкам и действиям. У советских людей широкие горизонты, большие задачи, которые побуждают каждого человека к овладению высотами науки и культуры. Таков наш советский образ жизни, таковы причины притягательности социализма для многих миллионов трудящихся за рубежом.

Долгие годы одиноким утесом в океане стран капитала стояла Советская социалистическая Россия. Теперь картина мира изменилась коренным образом. Новые социалистические государства появились в Европе, Азии, Америке. Социализм стал мировой системой. С империализмом мужественно борются миллионы коммунистов всех континентов Земли. Развалились колониальные империи. Революционные силы нашей планеты все теснее сплачивают свои ряды, сливаются в единый поток борьбы против империализма, за мир, демократию и социализм. ■

МЕЖДУ ДВУМЯ МИРОВЫМИ ВОЙНАМИ

Когда капиталисты затевали кровавую мировую бойню 1914—1918 гг., они думали, что война поможет им укрепить несправедливый эксплуататорский строй. Но рабочий класс ответил на войну первой в мире социалистической революцией.

Октябрьская революция означала, что в одной из крупнейших стран мира рабочий класс захватил власть и одержал полную победу над эксплуататорами. Советское государство сразу выступило как непримиримый противник империалистической бойни, захватов чужих территорий, порабощения чужих народов.

Трудящиеся других стран также начинали понимать, что ответственность за чудовищное и бессмысленное кровопролитие несут не только отдельные лица, например германский император Вильгельм или русский царь Николай, английский премьер-министр или французский президент, а прежде всего правящие эксплуататорские классы — буржуазия и помещики.

Рабочий класс во многих странах поднимал знамя борьбы за ликвидацию капиталистического строя, за социалистическую революцию, требуя свободы, работы, хлеба.

Руководители Антанты (союза стран — победительниц в первой мировой войне), как и вся мировая буржуазия, во всем винили Октябрьскую революцию. Они сразу же объявили Советскую Россию «источником смертельной опасности» для капиталистических порядков.

Лидеры Антанты организовали интервенцию против Советской России. Англия, Франция, США, Япония и другие капиталистические государства начали разбойничьи походы на юге, севере, западе и востоке нашей страны.

Едва добившись победы над Германией, державы Антанты уже искали соглашения с ней, чтобы направить германскую армию против Советской России. Перемирие с Германией, заключенное в Компьенском лесу 11 ноября 1918 г., устанавливало, что германские войска должны будут покинуть оккупированные районы Советской России (на Украине, в Белоруссии, Прибалтике) только тогда, когда об этом распорядится Антанта. Недавний смертельный враг Антанты, германский милитаризм, сразу же стал ее союзником в подавлении русской революции рабочих и крестьян.

Но германская армия сама подвергалась влиянию революционных идей Октября. В Германии нарастала волна возмущения рабочего класса против эксплуататоров. И Антанта пришла на выручку немецкой буржуазии. В 1918—1919 гг. оккупационные войска Антанты в Гер-



Высадка войск английских интервентов в Архангельске (1918).

мании возвращали капиталистам заводы, захваченные рабочими, помогали подавлять забастовки, разоружать отряды Красной гвардии, созданные немецкими рабочими.

Империалисты хотели двинуть против Советской России миллионные армии Англии, Франции, Америки и других стран. Но первые же столкновения интервентов с Красной Армией заставили их понять, что войска Антанты под влиянием идей Октября могут повернуть штыки против буржуазии своих стран. Воевать против Советской России они отправляли только «надежные», по их мнению, части. Но и такие войска часто отказывались сражаться против советского народа.

Кроме прямой интервенции, империалисты Запада всячески поддерживали белогвардейцев — недобитых помещиков и капиталистов, боровшихся против Советской власти.

В условиях угрозы революции правящие круги Запада пытались установить такие порядки в Европе, которые лучше всего соответствовали бы интересам монополий, помогали успешнее бороться с трудящимися массами.

Версальская система и ее противоречия

В начале апреля 1919 г. главы четырех великих держав-победительниц (премьер-министр Англии Дэвид Ллойд-Джордж, премьер-министр Франции Жорж Клемансо, президент США Вудро Вильсон, премьер-министр Италии Витторио-Эммануэле Орландо) собрались в Версальском дворце, под Парижем, чтобы обсудить условия мира с побежденной Германией и ее союзниками. Но победители смогли выработать эти условия только после долгих споров.

О чем был спор? Империалисты никак не могли договориться о дележе награбленного. Американские капиталисты, которые еще больше разбогатели во время войны, уже претендовали на мировое первенство. Франция считала себя самым сильным государством в Западной Европе и хотела диктовать свои условия другим странам. Англия, стремясь подорвать положение Франции, заигрывала с побежденной Германией.

Наконец, 28 июня 1919 г. Версальский мирный договор был подписан. В Лондоне, Париже, Вашингтоне этот день был отмечен торжествами. В Германии он был объявлен днем национального позора, национального траура.

Согласно договору Германия должна была вернуть Франции Эльзас и Лотарингию, отнятые в 1871 г. Временно отходил к Франции Саарский угольный бассейн, примыкающий к Эльзасу. Антанта получила право оккупировать германские области на левом берегу Рейна. На востоке часть польских земель, захваченных немцами в XVIII в., была возвращена Польше. Германия лишилась всех своих колоний в Африке (Танганьика, Камерун, Того, Юго-Западная Африка) и на Тихом океане (северо-восток Новой Гвинеи с прилегающей группой островов, а также Каролинские, Марианские, Маршалловы острова, часть островов Самоа и порт Циндао в Китае). Их поделили между собой Англия, Франция и Япония.

Союзники забрали часть немецкого торгового флота и обязали немцев поставлять каменный уголь Франции, Бельгии, Италии. Германия должна была выплачивать репарации — возместить странам Антанты ущерб, нанесенный мировой войной.

Германия лишилась права держать большую армию. Численность ее войск (рейхсвера) не могла превышать 100 тыс. солдат и 4 тыс.

офицеров. Ей запрещалось иметь военную авиацию и подводный флот, а также производить многие военные материалы.

Версальский и другие мирные договоры, заключенные Антантой с союзниками Германии (Сен-Жерменский — с Австрией, Трианонский — с Венгрией, Севрский — с Турцией и Нейиский — с Болгарией), определили послевоенную систему международных отношений, названную Версальской.

Для охраны нового порядка в интересах держав-победительниц была создана международная организация — Лига наций. Основатели ее утверждали, будто эта Лига станет «орудием мира» и будет решать международные споры мирными средствами. В действительности основатели Лиги наций замышляли ее как орудие империалистической политики. С помощью Лиги наций державы Антанты хотели закрепить свое господствующее положение в мире и объединить силы империализма против Советской России, революционных и национально-освободительных движений во всех частях света.

Лига наций стала необходимой для империализма и по другим причинам. Почти во всех странах происходил революционный подъем и небывалый рост антивоенных настроений. Поэтому буржуазные правительства не могли обойтись без лавирования, без обмана народных масс. Капиталистические государства не отказывались от своей старой, антинародной внешней политики. Но теперь они вынуждены были притворяться, будто у них имеются серьезные намерения не допускать более войн, сохранять мир.

Когда в 1918 г. заканчивалась война, крупная буржуазия стран Антанты рассчитывала, что она сможет установить свое полное владычество в Европе, разделить Россию на сферы влияния, закрепить колониальный режим в Азии и Африке на вечные времена. Но Октябрьская революция совершенно расстроила эти планы. Она не только уничтожила эксплуататорский строй в России, но и спасла нашу страну от закабаления иностранным империализмом. В результате революции произошли глубочайшие изменения во всей международной обстановке.

Силы мирового империализма были подорваны. Одна шестая часть земного шара освободилась от его власти. Усилилось противоречие между рабочим классом и буржуазией, росла решимость пролетариев всех стран бороться за уничтожение капиталистического строя, за социализм, поднималось национально-освободительное движение в колониях и зависимых странах. Октябрь вдохнул надежду в сердца колониальных народов и облегчил условия их борьбы.

Народы и государства, страдавшие от англо-франко-германо-американской агрессии, могли теперь опереться на первое в мире государство рабочих и крестьян. Советская Россия благодаря своей силе, авторитету, историческому значению и влиянию стала способна противостоять всей мировой капиталистической системе.

В годы гражданской войны советский народ победил интервентов и белогвардейцев, очистил свою землю от врагов. Основой внешней политики Советского государства с самого начала стала борьба за мир, за добрососедские отношения со всеми народами. Это все более мешало империалистам осуществлять новые военные планы.

Ленинский Декрет о мире в 1917 г. — первый декрет Советской власти; он был и первым в истории человечества государственным документом, который объявил величайшим преступлением против человечества войну из-за того, как разделить между сильными и богатыми нациями захваченные ими слабые народности. Сразу же после окончания гражданской войны наша страна выступила перед всем миром с предло-

Демонстрация берлинских рабочих в 1920 г. под лозунгом «Руки прочь от Советской России!»

жением о всеобщем разоружении. С этого времени слово «разоружение» вошло в международный политический словарь.

Неуклонный рост экономической мощи Советской страны, ее культуры становится теперь главной силой воздействия на международную политику, на развитие экономики. Таков был вывод Ленина. «Крупная машинная промышленность и перенесение ее в земледелие, — писал Владимир Ильич в 1921 г., — есть единственная экономическая база социализма, единственная база для успешной борьбы за избавление человечества от ига капитала, от избиения и калечения десятков миллионов людей для решения вопроса, будет ли иметь перевес в разделе земли хищник английский или немецкий, японский или американский и т. п.».

Однако буржуазные государства, потерпев поражение в интервенции, попытались в 1921 — 1923 гг. воспользоваться тяжелым положением Советской России — разрухой и голодом,—чтобы продиктовать свои условия.

Капиталистические правительства открыто заявили, что они только тогда признают Советскую Россию и согласятся вести с ней торговлю, когда советский народ откажется от своих революционных завоеваний. Премьер-министр Франции Пуанкаре заявил: «Для восстановления отношений с Советской Россией необходимо предварительно подготовить совершенно новый или, вернее, восстановить полностью старый экономический строй».

«Долларовое орошение». Карикатура Б. Ефимова.

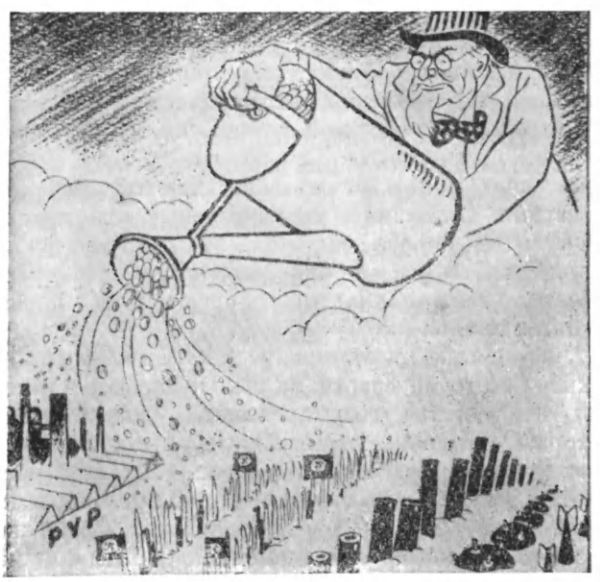

Правительство США соглашалось восстановить торговые отношения с Россией лишь в том случае, если Москва заявит о «признании и полной гарантии частной собственности». Подобной позиции придерживались все остальные буржуазные правительства.

С такими настроениями буржуазные дипломаты встретили советскую делегацию на первых международных конференциях с участием Советской России — Генуэзской и Гаагской (1922). Вскоре, однако, им пришлось убедиться, что у советского народа нельзя отнять за столом конференции то, что он отстоял в открытом бою. В 1924 г. большинство капиталистических стран, скрепя сердце, вынуждены были признать Советский Союз. Только США продолжали упорствовать и установили дипломатические отношения с СССР лишь в 1933 г.

Признание СССР не означало, что мировая буржуазия отказалась от борьбы с нашей социалистической Родиной. Империалисты строили новые планы уничтожения социалистических завоеваний в СССР и подчинения наших народов.

Первая мировая война и Версальский договор не разрешили противоречий между самими капиталистическими державами. Германский империализм не хотел мириться с поражением и мечтал о военном реванше.

Империалисты Америки и Англии решили помочь своему недавнему опасному сопернику— германскому империализму. Они дали немецким капиталистам десятки миллиардов долларов для восстановления военного могущества Германии. При этом американские и английские буржуазные политические деятели недвусмысленно намекали немецким реваншистам: мы помогаем вам, но с условием, что вы пойдете войной на Восток, против Советской России. Вы можете взять там любую компенсацию за военные убытки, за полученные нами с вас репарации, за отнятые у вас колонии. К этому замыслу присоединились и французские империалисты. Направить германскую военную машину на Восток и помочь ей уничтожить первое в мире социалистическое государство рабочих и крестьян — такова была главная цель этого международного сговора империалистов.

Пробуждение Востока

Империалистические державы, победившие в первой мировой войне, считали, что им удаст-

ся навсегда закрепить свое господство над колониальными и зависимыми странами.

Казалось, положение народов Азии, Африки, Латинской Америки безвыходно и нет пути к их освобождению.

Но великий Ленин показал народам этот путь. Он дал ответы на вопросы, волновавшие и мучившие передовых людей стран Азии, Африки и Латинской Америки. Спасение народов, заявил Ленин, в решительной борьбе против мирового империализма. Свобода может быть достигнута при одном важнейшем условии: если сотни миллионов людей в колониальных и зависимых странах, пролетарии развитых стран и Советская Россия будут выступать против империалистов в тесном союзе и единстве. Победа над капитализмом принесет уничтожение всякого национального гнета и неравноправия. С момента Октябрьской революции народы Востока пришли в движение. Они горячо приветствовали провозглашенное Советской Россией право всех народов на самоопределение.

Советское правительство отменило все неравноправные договоры, которые заключило царское правительство с Китаем, Монголией, Ираном, Афганистаном, Турцией, а также договоры с империалистическими государствами о дележе этих азиатских стран на сферы влияния, отказалось от всех денежных сумм, которые эти страны были должны царской России.

К концу первой мировой войны народы колоний и зависимых стран попали в особо тяжелое положение. Последним самостоятельным государствам Азии — Китаю, Турции, Ирану, Афганистану, — которые оказались на положении полуколоний еще во второй половине XIX в., теперь грозила опасность утраты остатков независимости.

Над Китаем нависла угроза окончательного раздела страны империалистами японскими, американскими, английскими. В Турцию в 1918—1919 гг. вступили английские, французские, итальянские войска. Англия ввела свои войска также в Иран и Афганистан.

Но этим замыслам колонизаторов не суждено было осуществиться. Октябрьская революция и связанный с ней революционный подъем в Западной Европе помогли последним независимым странам Азии сохранить свою самостоятельность. Это был первый могучий удар по мировой системе империалистического угнетения, по колониальному режиму.

Советское правительство оказало Афганистану материальную помощь. Это облегчило борьбу Афганистана против английских империалистов. Войска колонизаторов потерпели поражение, и в 1919 г. Англия была вынуждена признать независимость Афганистана.

Империалисты Антанты договорились поделить Турцию между собой, но турецкий народ встал на защиту своей страны. Советское правительство оказало Турции помощь финансами, оружием и боеприпасами. Благодаря этому руководители Турции во главе с Кемалем Ататюрком смогли собрать силы, сформировать регулярную армию и отстоять независимость страны. В 1921 г. Советское государство заключило с борющейся Турцией договор о дружбе и братстве.

В 1921 году произошла народная революция в Монголии. Восставший народ с помощью Красной Армии, пришедшей из Забайкалья, разбил войска китайских и японских интервентов, банды реакционных феодалов и белогвардейские группы, отступившие в Монголию из Сибири. После победы вождь революционной Монголии Сухэ-Батор посетил Москву и встретился с В. И. Лениным. Между Советской Россией и революционной Монголией установились отношения нерушимой дружбы и братства. Впервые в истории возник союз победившего рабочего класса развитой страны и угнетенного крестьянства отсталой, полуколониальной страны. Этот союз обеспечил победу народной революции в Монголии, а затем и вступление ее на новый путь развития — от патриархального строя и феодализма, минуя капитализм, к социализму.

На борьбу за свободу и независимость поднялся китайский народ, вдохновленный примером Октября. В 1919 г. в Китае были массовые забастовки и демонстрации против империалистов и местных эксплуататоров.

С 1924 г. начался новый могучий подъем национально-освободительного движения в Китае. Здесь возник единый антиимпериалистический и антифеодальный фронт, включавший рабочий класс, крестьянство, мелкую городскую буржуазию и национальную буржуазию.

Вождь китайской революции Сунь Ят-сен боролся за изгнание империалистов и установление подлинной национальной независимости Китая.

В марте 1925 г. Сунь Ят-сен умер. Он завещал своей партии — гоминьдану — крепить союз с Советской Россией, союз с Коммунистической партией, опираться на поддержку рабочих и крестьян. Но реакционные элементы во главе с Чан Кай-ши, захватившие руководство в

гоминьдане, пренебрегли этими заветами и весной 1927 г. обрушились с жестокими репрессиями на компартию. Чанкайшисты убили тысячи коммунистов и передовых рабочих, разогнали профсоюзы в городах и крестьянские организации в деревне. Единый антиимпериалистический фронт был расколот изменниками, национальная буржуазия перешла в лагерь империалистов, помещиков и реакционных генералов.

Однако китайские коммунисты сумели выдержать натиск реакции; на юге и в центре Китая образовались революционные очаги, базы, где была установлена власть Советов рабочих, крестьянских и красноармейских депутатов, сформировалась китайская Красная армия.

Империализм не хотел сдавать своих позиций, не желал добровольно уходить из колоний и зависимых стран, от эксплуатации которых он наживал неисчислимые богатства. В колониальном разбое, в угнетении полузависимых стран все более активное участие принимали империалисты США.

Силой или с помощью подкупа они ставили у власти в странах Южной и Центральной Америки послушные им правительства. Империалисты захватили месторождения нефти Венесуэлы, Мексики, Колумбии, залежи меди в Чили и олова в Боливии, превратили Кубу в свою сахарную плантацию, а малые республики Центральной Америки (Гватемалу, Гондурас, Сальвадор, Никарагуа, Коста-Рику, Панаму) — в банановые плантации. Империализм США проникал в Китай, Иран, арабские страны, на Балканы.

Народы Азии, Африки, Латинской Америки постепенно усиливали свою борьбу с колонизаторами, но положение в этих странах оставалось очень тяжелым. Почти ежегодно миллионы индийцев и китайцев умирали от голода, сотни миллионов болели малярией, трахомой. В Азии вспыхивали страшные эпидемии холеры и оспы — болезней, давно уже забытых в Европе. Миллионы гибли от туберкулеза, от болезней, распространяемых мухой цеце в Западной Африке, от проказы, от болезней, вызываемых голодом или плохим питанием (бери-бери, пеллагра и др.), антисанитарными условиями жизни.

Колонизаторы мешали развитию образования в захваченных ими странах. Триста лет голландцы правили в Индонезии, а к концу их господства в этой стране оказалось всего 6,4% грамотных. Людей с высшим образованием насчитывались единицы. Не было своих инженеров, техников, врачей, агрономов.

В 20-х годах экспедиция советских ботаников побывала в Сирии, находившейся тогда под властью Франции. Глава экспедиции академик Н. И. Вавилов писал: «На всю огромную Сирию, по пространству превышающую размеры самой Франции, в 1926 г. мы нашли одного агронома».

Колонизаторы открывали очень мало школ, да и то лишь для того, чтобы готовить из местного населения себе помощников. Обучение было построено так, чтобы школьники забывали свой язык и не помышляли о борьбе за интересы народа. В африканской французской колонии Дагомее ученики-африканцы перед началом занятий должны были петь гимн в честь Франции:

Дети Дагомеи, в деревнях и городах
Мы помним всегда, что мы французы,
Каково бы ни было будущее, довольные
и спокойные,
Мы останемся французами, всегда французами...

Особенно трудно приходилось народам Тропической Африки. Колонизаторы верили, что их владычество над Африкой будет длиться вечно. Английские власти в Кении в эти годы сгоняли африканцев с лучших земель и сдавали эти земли в аренду белым плантаторам сроком на 999 лет! Французские, бельгийские и португальские колонизаторы в Африке систематически проводили так называемые реквизиции рабочей силы: вооруженные отряды отправлялись в поселки, расположенные в глубине джунглей или далеко в саваннах, и ловили там людей. Пойманных отправляли под конвоем на плантации или рудники, где их ждал каторжный труд под плетью надсмотрщика.

Но никакие жестокости и хитрости империалистов уже не могли остановить начавшуюся освободительную борьбу. С тех пор как Советская Россия провозгласила право народов на самоопределение, пробуждение народов Азии и Африки пошло безостановочно и привело в наши дни к крушению колониальной системы империализма.

Мировой экономический кризис

1929 год американская буржуазия встречала ликованием. Газеты были заполнены статьями с хвастливыми заголовками: «Наступила эра великого просперити» (процветания). С каждым годом возрастали капиталы Рокфеллеров,

Морганов, Дюпонов, Форда и других семейств американских миллиардеров. Во дворцах семейства Дюпонов было больше прислуги, чем у английского короля. Крупный капиталист Инсул построил ванную-салон, стены которой были выложены золотыми плитами.

Американский капитализм нажил миллиарды долларов на военных поставках в Европе в годы первой мировой войны, на беспощадной эксплуатации трудящихся своей страны, на колониальной эксплуатации стран Латинской Америки.

«Просперити не будет конца», — писали осенью 1929 г. буржуазные газеты. И вот в самый разгар этого хвастовства и саморекламы американский капитализм оказался под жестокими ударами экономического кризиса. Промышленное производство быстро покатилось вниз, все хозяйство США разваливалось.

В 1932 г. промышленное производство США сократилось более чем вдвое по сравнению с 1929 г. Из 279 доменных печей 235 было потушено. К началу 1933 г. в стране оказалось 15—17 млн. лишенных работы. Безработные, полубезработные и их семьи составляли половину населения. Миллионы людей, оставшихся без средств к существованию, стояли в очередях за тарелкой супа, который раздавали буржуазные «благотворители». Старики и дети рылись в мусорных кучах, отыскивая объедки.

Кризис начался в главной стране капитализма — США и распространился на весь капиталистический мир. В 1932 г. в Германии было 5,5 млн. полностью безработных, в Англии — 3 млн., в Японии — около 3 млн., во Франции — 2,3 млн.

В Америке и Германии, в Китае и Индии, во Франции и Африке —всюду толпами бродили люди, мечтавшие о куске хлеба. Но, по мнению буржуазии, хлеба было «слишком много», он был «слишком дешев». Поэтому хлеб сжигали в топках паровозов и электростанций, скармливали свиньям. Забивали молочных коров, а туши сжигали в топках или же превращали мясо вместе с костями в брикеты для кормления свиней или для удобрения почвы. Гноили апельсины, запахивали виноградники в землю, выливали молоко в моря и реки.

«Не сошла ли с ума буржуазия?» — спрашивали друг друга люди.

Нет, буржуазия с помощью таких бесчеловечных мер спасала свои прибыли, свои богатства и привилегии.

Что же такое экономический кризис? Капиталисты в погоне за прибылью расширяют производство, строят новые заводы и фабрики, выпускают на рынки много товаров. Однако рост производства может продолжаться только до поры до времени. Наступает момент, когда оказывается, что покупать выпущенные товары некому: они слишком дороги для массы потребителей — рабочих, служащих, крестьян. Но капиталисты стремятся сохранить высокие цены и принимают для этого меры. Часть товаров остается лежать на складах до «лучших времен». Часть товаров уничтожают. Сокращают производство многих товаров, а это значит, что заводы и фабрики закрываются. Рабочих, трудившихся на таких предприятиях, выбрасывают на улицу, оставляют без средств к жизни. В 1932—1933 гг. промышленное производство упало в США до уровня 1905—1906 гг., в Германии и Англии — до уровня 1896—1897 гг., т. е. оказалось отброшенным более чем на 30 лет назад. Мировой экономический кризис нанес не меньший материальный ущерб, чем мировая война 1914—1918 гг. Он продолжался до конца 1933 г., когда начался медленный подъем производства. А в 1937 г. наступил новый экономический кризис, развитие которого было прервано началом второй мировой войны в 1939 г.

«Голодный поход» американских безработных (Чикаго, 1931).

Французские металлисты требуют хлеба и работы (Париж, 1932).

Войска посылали и против забастовавших шахтеров. Так же поступали с недовольными рабочими-металлистами, с фермерами в земледельческих районах.

Но все эти жестокости не могли остановить трудящихся Америки, среди которых росли революционные настроения. После того как Советский Союз ликвидировал безработицу, народные массы, даже по признанию буржуазных политиков, уже не считали кризисы и безработицу абсолютно неизбежными, неотвратимыми и винили в них капиталистическую систему.

Крупная буржуазия США поняла, что с помощью одних пуль и газов она не сможет справиться с народом. В 1933 г. президентом стал Франклин Рузвельт. Он стремился выработать такую политику, которая могла бы смягчить недовольство масс и в то же время обеспечить выход из кризиса на условиях, выгодных капиталу. Это была так называемая политика «нового курса».

Один из лидеров мирового империализма — Черчилль в связи с политикой «нового курса» превозносил Рузвельта как человека, «несомненно предотвратившего революцию» в Соединенных Штатах в 1933 г.

Кризис перебросился в колонии, а также в экономически слаборазвитые страны, кото-

И только одна страна на всем земном шаре в те же самые годы невиданно быстрыми темпами поднимала свое производство. Это был Советский Союз, трудившийся тогда над выполнением первого пятилетнего плана. За один 1931 год тяжелая индустрия СССР повысила выпуск продукции на 28%, а вся советская промышленность — на 21%. Каждый день открывались новые предприятия, миллионы советских людей овладевали новой техникой.

Жестокое разочарование охватывало миллионы и миллионы американцев, оказавшихся жертвами кризиса. На улицах крупнейших городов происходили многочисленные демонстрации, безработные устраивали «голодные походы» в столицу США — Вашингтон.

Летом 1932 г. в Вашингтон со всех концов страны съехалось 23 тыс. ветеранов первой мировой войны. Среди них было много безруких, безногих, слепых, отравленных газами на фронте. Ветераны разбили свои палатки в парках и на окраинах столицы. Они решили не уходить, пока не добьются от правительства пенсий, обещанных им во время войны.

Президент США Гувер отказался разговаривать с делегацией ветеранов и приказал начальнику штаба армии генералу Дугласу Макартуру разогнать их. На улицах появились танки, пулеметы, кавалерия. Палаточные городки атаковала пехота, забросавшая инвалидов бомбами со слезоточивыми газами. 28 июля 1932 г. вблизи Белого дома (президентского дворца) войска расстреляли демонстрацию ветеранов. Этот день получил название «кровавого четверга».

Во время кризиса вместо угля в печах сжигали пшеницу (США, 1930).

рые в эти годы с особой силой почувствовали свою зависимость от империалистических государств. Колонизаторы стали покупать гораздо меньше сырья, чем прежде. Скопились огромные запасы непроданных товаров. В Бразилии сжигали или выбрасывали в море десятки миллионов мешков кофе. В Аргентине фабриковали брикеты из зерен кукурузы, пшеницы и угольной пыли, а затем сжигали их в топках паровозов. Хлеб, молоко, фрукты, мясо уничтожали и портили на глазах у голодных людей, которых насчитывались многие миллионы в той же Аргентине или Бразилии.

Цены на сырье в экономически слаборазвитых странах упали до необычайно низкого уровня. Это значило, что империалистические монополии перекладывали на народы колоний и экономически слаборазвитых стран немалую долю бремени кризиса.

Тяжелые для трудящихся годы кризиса стали временем подъема борьбы рабочего класса во всех странах капитализма. Даже в таких странах, как Голландия и Швейцария, где многие годы не было крупных забастовок, рабочие строили баррикады, происходили кровавые схватки с полицией.

Правительства буржуазных стран уже не могли с помощью старых методов ни покончить с кризисом, ни подавить революционное движение.

Фашизм

Стремясь во что бы то ни стало сохранить эксплуататорские порядки и удержать свое господство, буржуазия во многих странах в годы кризиса стала переходить к свирепым и насильственным, открыто диктаторским методам борьбы с трудящимися — к фашизму. Даже ограниченная демократия в капиталистических странах казалась буржуазии опасной.

Фашизм — это открытая террористическая диктатура наиболее реакционных, наиболее шовинистических, наиболее воинствующих империалистических кругов финансового капитала.

Фашизм представлял собой величайшую опасность рабочему классу и всем его завоеваниям, смертельную угрозу для всех трудящихся и их прав, для мира и свободы народов.

Впервые фашистские организации появились в нескольких странах Европы (Италии, Германии, Венгрии) вскоре после окончания первой мировой войны.

В Италии главарем фашистов стал политический авантюрист Бенито Муссолини, изгнанный за предательство из социалистической партии. Агент крупной буржуазии и помещиков, Муссолини стремился разгромить рабочее движение, возглавляемое коммунистами, но прикрывал свои контрреволюционные планы болтовней о «правах народа» и даже о «социализме». Ему удалось обмануть многих политически неопытных людей. Сотни тысяч были завербованы в фашистские банды «чернорубашечников», организованные на военный лад под командой реакционных офицеров.

Фашисты всячески старались возбудить у итальянцев национальное чванство и вражду к другим народам. Они объявили себя «прямыми наследниками» древней Римской империи, заявляли, что вернут Италии утраченное ею две тысячи лет назад могущество, подчинят ей все страны на берегах Средиземного моря. В фашистских отрядах ввели древнеримское приветствие поднятой рукой, а также эмблему римских легионов — пучок прутьев, в который вставлена секира. Пучок, связка по-итальянски называется «фашио». Это же самое слово «фашио» означает также «союз», «объединение», «отряд». Отсюда и произошли названия «фашисты», «фашизм».

Банды Муссолини в 1922 г. захватили власть в Италии. Они преследовали коммунистов, профсоюзных активистов, всех передовых рабочих и даже буржуазных демократов. При фашизме в Италии погибли многие лучшие представители народа. Тюрьмы были переполнены, политические заключенные подвергались жестоким пыткам и неслыханным издевательствам. Фашизм принес Италии не величие, а экономический развал, непосильную гонку вооружений, нищету. При фашизме отлично чувствовала себя крупная буржуазия и помещики.

В годы мирового экономического кризиса германская буржуазия отдала страну во власть фашистских банд Гитлера, которые называли себя национал-социалистской рабочей партией (отсюда название «нацисты»).

Эта «партия» так и осталась бы жалкой кучкой авантюристов, если бы ее не взяли на содержание крупные промышленники и контрреволюционные генералы.

Что привлекло внимание сильных мира сего к этой организации? Ее умение обманывать массы лживыми обещаниями. Уже в то время нацисты заявили в печати, что они борются за «великую Германию», за ликвидацию Версальского договора, за создание антибольшеви-

Вождь германского пролетариата Эрнст Тельман приветствует трудящихся на первомайской демонстрации (Берлин, 1930).

стского фронта и за истребление евреев. Фашисты обещали безработным увеличение пособий и работу, рабочим — улучшение условий труда, мелким крестьянам — уничтожение арендной платы, мелким лавочникам и ремесленникам — снижение налогов и т. п.

Нацисты демагогически утверждали, будто они намерены ввести в Германии социализм, много шумели о «несправедливых прибылях богачей». Они присвоили себе красный флаг, намалевав на нем свою эмблему — паучью свастику. Гитлеровцы без конца кричали о «рабочем» характере своей партии. Но это не пугало капиталистов: они-то хорошо знали, с кем имеют дело. Гитлер и его сообщники с самого начала своей политической карьеры были куплены крупной буржуазией и исполняли ее приказы.

С развитием экономического кризиса, когда в Германии ворота фабрик и заводов осаждали почти 6 млн. отчаявшихся безработных, немецкая буржуазия почувствовала, что ее власть находится под угрозой. В стране усиливалось влияние Коммунистической партии, которую возглавлял испытанный борец-ленинец Эрнст Тельман, гамбургский рабочий, участник революционных боев 1918—1923 гг. В страхе перед революцией хозяева германской индустрии, богатейшие промышленники и банкиры, решили вручить власть партии Гитлера. Они полагали, что нацистская партия способна с помощью обмана, демагогии помешать нарастающему движению масс и установить открытую террористическую диктатуру.

Из крупнейших частных банков в кассу нацистов потекли миллионы. В штурмовые отряды Гитлера шли разорившиеся лавочники и ремесленники, обманутые и доведенные до отчаяния безработные. Они получали жилье в казарме, надевали коричневую форму. В их руки вкладывали пистолет, кинжал, дубинку, а затем выводили на улицу, чтобы избивать и убивать коммунистов, всех сторонников демократии.

Гитлер обещал немцам, что в случае его прихода к власти Германия на многие века превратится в могущественнейшую и богатейшую страну мира. Как этого достичь? Надо расширить «жизненное пространство» для Германии путем войн, порабощения и ограбления чужих народов.

Гитлер льстил обывателям и политически отсталым немцам: вы самая благородная человеческая раса, вы созданы для того, чтобы владычествовать над всем миром, вы избранная историей «раса господ».

Особую ненависть гитлеровцы разжигали к славянским народам, к Советскому Союзу, открыто заявляя о своем намерении разгромить его и захватить все богатства.

30 января 1933 г. президент Гинденбург пригласил к себе Гитлера и назначил его канцлером (главой правительства). Фашизм стал у власти. Одна из самых развитых стран мира, расположенная в центре Европы, Германия стала очагом крайней реакции и мракобесия. В ней бешеными темпами развернулась подготовка к преступной войне против Советского Союза, против народов Европы и других континентов. Страну покрыли виселицы и концентрационные лагеря.

Приход фашистов к власти в Германии вовсе не был неизбежным. Рабочий класс в союзе с другими прогрессивными слоями нации мог бы преградить дорогу Гитлеру, но этому помешало отсутствие единства среди антифашистских сил, и прежде всего антикоммунистическая политика правых вождей социал-демократической партии Германии. Эти руководители, верные помощники буржуазии, предали интересы рабочего класса и были готовы пустить к власти фашистов, лишь бы не вступать в союз с революционной партией — коммунистами.

В германской социал-демократической партии тогда было около 1 млн. членов, примыкавшие к ней профсоюзы насчитывали 5 млн. рабочих и служащих. На выборах в 1932 г. за партию голосовали 7151 тыс. избирателей. Социал-демократическая партия имела многомиллионный бюджет, издавала 189 газет. За ней шли такие организации, как военизированный союз рейхсбаннер (почти 3 млн. человек), спортивные и культурные организации молодежи (1,5 млн. членов). Это, конечно, была большая сила. В 1932 г. компартия собрала на парламентских выборах 6 млн. голосов. Если бы правые социал-демократические руководители не раскалывали единство рабочего класса и выступали в союзе с коммунистами, то трудящиеся Германии не допустили бы прихода Гитлера к власти. Когда фашисты возглавили государство, они запретили не только компартию, но и социал-демократическую партию, присвоили себе ее помещения, клубы, типографии, деньги.

Коммунисты и после установления гитлеровского режима продолжали борьбу с фашизмом. Они вступали в открытый бой с гитлеровскими бандами, нападавшими на рабочие кварталы. К ним присоединялись и многие честные социал-демократы.

Чтобы найти «законный» повод для развязывания террора в стране, гитлеровцы в ночь на

Поджог здания рейхстага был фашистской провокацией (Берлин, 1933).

28 февраля 1933 г. подожгли здание рейхстага (парламента) в Берлине. Вину за это преступление они взвалили на коммунистов. Правительство Гитлера выступило со вздорным заявлением, будто бы рейхстаг подожжен по приказу Коммунистического Интернационала, по-

Гитлеровцы устроили костер из книг на одной из площадей Берлина (1933).



жар якобы должен был послужить «сигналом коммунистической партии» к восстанию.

Фашистские банды обрушились на рабочие кварталы. Сотни тысяч коммунистов и демократов были брошены в тюрьмы. Большинство их погибло от рук гитлеровских палачей. В марте 1933 г. нацисты напали на след Эрнста Тельмана и арестовали его, как и большинство других руководителей компартии.

Среди арестованных гитлеровцами оказались руководитель Болгарской коммунистической партии Георгий Михайлович Димитров и два его соотечественника, находившиеся в эмиграции в Германии. Их обвинили в организации поджога рейхстага.

Осенью 1933 г. Димитров и его товарищи предстали перед фашистским судилищем в Лейпциге.

Подсудимый Димитров, закованный в кандалы, сумел превратить суд над коммунистами в обвинительный процесс над фашистским режимом. Георгий Димитров разоблачил показания лжесвидетелей и доказал, что рейхстаг сожгли сами фашисты.

Вскоре после прихода Гитлера к власти все промышленное производство в Германии было подчинено небольшой группе монополистов. На заводах и фабриках установили казарменную дисциплину. Повсюду: на предприятиях, в учебных заведениях, в жилых кварталах — гитлеровцы посадили шпионов, секретных осведомителей, которые выдавали тайной полиции (гестапо) тысячи людей, недовольных фашистскими порядками, обрекая арестованных на мучения и смерть.

Фашисты свирепо преследовали передовую мысль, подлинную науку и искусство. Повсюду в Германии запылали костры, на которых горели великие произведения Маркса, Энгельса, Ленина, классиков мировой художественной литературы, лучших немецких писателей.

Два очага войны

Мировой экономический кризис усилил опасность войны, потому что обострил борьбу

Пролетарский революционер, антифашистский трибун

«А он стоит, как партия, как класс,
Стоит на почве, твердой, как гранит.
Он чувствует дыханье братских масс,
Он так силен лишь тем, что с ними слит.
Народы с ним — защитники, друзья!
И пред судом стоит он, как судья».

Эти стихи немецкого поэта Иоганнеса Бехера посвящены славному представителю ленинской гвардии Георгию Димитрову, человеку, чья героическая борьба на Лейпцигском процессе явилась важнейшим этапом борьбы коммунистов всех стран, всех демократических и прогрессивных отрядов человечества против пришедшего к власти в Германии фашизма, против его зловещей политики реакции и войны. Георгий Димитров повернул все обвинения и судебный процесс в целом против фашизма. Он показал подлинную природу фашизма и бросил в лицо фашистским судьям вопрос: в какой стране фашисты не варвары и не дикари? Он использовал трибуну суда для пропаганды идей коммунизма.

— Я пролетарский революционер, как член ЦК Болгарской компартии и член Исполкома Коммунистического Интернационала, — сказал Г. Димитров судьям, — являюсь ответственным и руководящим коммунистом.

И я вполне готов нести полную ответственность за все решения, документы и действия моей Болгарской партии и Коммунистического Интернационала. Но именно поэтому я не авантюрист-террорист, не заговорщик и не поджигатель.

Я за пролетарскую революцию и за диктатуру пролетариата. Я глубоко убежден в том, что в этом спасение и единственный выход из экономического кризиса и военной катастрофы капитализма.

Борьба за диктатуру пролетариата и за победу коммунизма, бесспорно, составляет содержание моей жизни.

Колесо истории вертится, движется вперед, в сторону Советской Европы, в сторону Всемирного союза советских республик. И это колесо, подталкиваемое пролетариатом под руководством Коммунистического Интернационала, не удастся остановить ни истребительными мероприятиями, ни каторжными приговорами, ни смертными казнями. Оно вертится и будет вертеться до окончательной победы коммунизма!

Георгий Димитров выступает на фашистском судилище, обличая Геринга. Фотомонтаж художника Д. Гартфильда, 1933 г.

империалистических государств за чужие земли, за рынки сбыта товаров и источники сырья. Эта борьба никогда не утихала, но теперь она стала особенно напряженной.

В подготовке к войне крупные капиталисты видели средство выхода из кризиса. С помощью войны капиталисты рассчитывали также нанести поражение революционному движению и, самое главное, уничтожить Советский Союз — первое в мире социалистическое государство. Фашистская Германия и милитаристская Япония решили перейти к борьбе за мировое господство.

Еще в июле 1927 г. японский генерал Танака «нижайше вручил» императору секретный меморандум, в котором говорилось: «Для того чтобы завоевать Китай, мы должны сначала завоевать Маньчжурию и Монголию. Для того чтобы завоевать мир, мы должны сначала завоевать Китай... Овладев всеми ресурсами Китая, мы перейдем к завоеванию Индии, стран южных морей, а затем к завоеванию Малой Азии, Центральной Азии и, наконец, Европы».

Несколько лет сговаривались империалистические правители Германии и Японии о совместной агрессии. К ним присоединились и фашистские главари Италии. Без конца на тайных совещаниях они развертывали карту мира и делили между собой чужие земли.

В конце концов они согласились разделить между собой планету пополам, как арбуз: все, что находится к западу от 70-го градуса восточной долготы, было отнесено к «зоне действий» Германии и Италии. Это — Европа, Африка, Урал, Ближний и Средний Восток. В зону Японии включили Индию, Китай, Сибирь, Индокитай, Индонезию, Австралию и Тихий океан.

Первой начала вооруженную агрессию Япония. В 1931 г. она захватила Маньчжурию (северо-восточные провинции Китая) и создала там марионеточное «государство» Маньчжоу-го. Японские войска на огромном протяжении вышли к дальневосточным границам СССР. С этого времени японские империалисты беспрестанно организовывали наглые провокации против советских войск.

Так на Дальнем Востоке возник первый очаг мировой войны.

В 1932 г. японские войска попытались занять Шанхай и продолжали захватывать земли на севере Китая.

7 июля 1937 г. Япония начала большую войну против китайского народа. Один за другим пали крупнейшие города страны: Пекин, Тяньцзинь, Шанхай, Нанкин, Кантон, Ханькоу.

Сопротивлению Китая препятствовала антинациональная капитулянтская политика правительства Чан Кай-ши. Этот отъявленный реакционер заботился главным образом о подавлении рабочего и крестьянского движения, о борьбе с Коммунистической партией, которая призывала народные массы к решительному отпору захватчикам. Однако даже в таких тяжелых условиях влияние компартии усиливалось и она становилась решающей силой сопротивления.

Единственной страной, которая в то время оказывала Китаю реальную поддержку, был Советский Союз. Он предоставил китайскому правительству крупные финансовые средства, оружие, боеприпасы, горючее для самолетов и автотранспорта, прислал военных специалистов. Сотни советских военных летчиков-добровольцев обороняли города Китая от варварских налетов японской авиации.

Бешеная подготовка к войне развернулась и в Германии, которая после прихода Гитлера к власти в 1933 г. стала вторым очагом мировой войны.

Гитлеровцы выдвинули лозунг «Пушки вместо масла», что означало перестройку промышленности на военный лад, каторжный труд, снижение зарплаты, экономию во всем ради вооружения.

В начале 1935 г. Гитлер отказался выполнять важнейшие пункты Версальского договора. 9 марта он заявил, что отныне Германия будет создавать мощную военную авиацию. 16 марта он ввел всеобщую воинскую повинность и открыто приступил к организации многомиллионной армии (вермахта).

Германские капиталисты и генералы снова, как и в 1914 г., недооценивали чужие силы и сверх всякой меры переоценивали свои собственные, считая, что Германия сможет завоевать весь мир и поработить все человечество. Они распространяли в армии, в германском народе слепую веру в безусловную победу Германии.

Гитлеровцы воспитывали у немецких солдат и офицеров жестокость, убеждение в безнаказанности за любые преступления. «Мы все равно победим, а кто будет судить победителей?» — твердили фашисты.

«Убивайте, убивайте, — годами призывали Гитлер, Геринг и другие нацистские главари членов своей партии и солдат,— отвечать за

Японские интервенты сжигают китайские деревни (1932).

это будем мы». На улицах, в казармах, в школах, в пивных — всюду раздавалась людоедская фашистская песня:

Сегодня нам принадлежит Германия,
А завтра будет принадлежать весь мир!
И если весь мир будет лежать в развалинах,
Все равно мы будем маршировать вперед.

Германский империализм располагал самой развитой в тогдашнем мире военной промышленностью, опытной и дисциплинированной армией. Это был исключительно опасный враг, сильный своей организованностью, жестокий и беспощадный.

Войну готовили по детально разработанным проектам. В правлениях германских монополий составляли «производственные планы» на будущие времена, когда Германия захватит Европу и другие части света. Предусматривалась организация рабского труда в Советском Союзе, Польше, Англии, в странах Африки. В Германии предприятия готовились варить мыло из человеческих трупов, изготовлять канаты и мешки из женских волос, удобрять человеческим пеплом почву.

В тиши лабораторий выводили смертоносные бактерии, составляли чертежи автомобилей-душегубок и печей для массового уничтожения людей.

Военные приготовления Германии, Италии и Японии угрожали не только Советскому Союзу и Китаю. Агрессоры не скрывали своего намерения разгромить Англию, Францию и США, поживиться их колониями. И все-таки правящие круги этих западных стран не противодействовали агрессорам, а, наоборот, поддерживали и поощряли их. Они надеялись организовать единый антисоветский фронт всех капиталистических государств, а силы Германии и Японии использовать в качестве ударного отряда против СССР. Поэтому Англия и Франция позволяли Гитлеру безнаказанно нарушать Версальский договор, Японии — бесчинствовать в Китае. Правящие круги США также дали знать участникам агрессивной «оси», что поддерживают планы похода на Советский Союз, отдают на растерзание гитлеровцам народы Восточной Европы и не возражают против громадных территориальных захватов Японии в Китае.

Когда развернулась японская агрессия в Маньчжурии, Англия тут же наложила эмбарго (запрет) на вывоз оружия в Китай: пусть японцы идут вперед, авось они повернут в сторону Советской Сибири...

То же самое повторилось в 1935 г., когда фашистская Италия совершила разбойничье нападение на Эфиопию (Абиссинию). Италия только еще готовилась к нападению на Эфиопию, а Англия уже объявила эмбарго на продажу оружия негусу (эфиопскому императору). При попустительстве Лиги наций, с согласия Англии и Франции итальянский фашизм зверски расправился с эфиопским народом. Армия Эфиопии сражалась героически, но силы были слишком неравны. Итальянцы двинули сотни танков и самолетов. Поправ международные договоры, итальянские фашисты начали химическую войну, они поливали жидким ипритом населенные пункты. От авиационных бомб и отравляющих веществ погибло много мирных жителей. 5 мая 1936 г. итальянцам удалось захватить столицу страны Аддис-Абебу.

Только Советское государство последовательно боролось за мир. Оно первым распознало величайшую опасность, исходившую от фашизма, и призывало все страны, которым грозила агрессия, создать систему коллективной безопасности. Народы Европы приветствовали мирную политику СССР.

Под давлением народных масс правительство Франции 20 мая 1935 г. заключило с СССР договор о взаимной помощи.

Вскоре был заключен такой же договор о взаимной помощи между СССР и Чехословакией. Разница состояла в оговорке, сделанной по предложению чехословацкого правительства: договор будет применяться только в том случае, если сторона, подвергшаяся нападению, получит помощь также и от Франции.

Народы Европы восприняли эти договоры как основу для создания системы коллективной безопасности.

Советское правительство подчеркивало, что мир неделим: война, которая ведется сегодня против Эфиопии и Китая, завтра может перекинуться на другие страны, в том числе и на те, которые сегодня уклоняются от борьбы с агрессором.

Коллективными усилиями можно было предотвратить войну и остановить фашистскую агрессию. Но для этого нужно было еще одно условие: чтобы правительства так называемых «демократий» Запада, в первую очередь правительства Англии, Франции, США, прекратили поощрять фашистскую агрессию и честно поддержали Советский Союз, боровшийся за создание системы коллективной безопасности. Однако у правителей западных держав были иные планы.

Народный фронт

Борьбу против фашизма и войны во всех странах возглавляли коммунисты. Они призывали создать боевой союз рабочего класса, крестьянства, интеллигенции, мелкой буржуазии — всех, кто ненавидит войну и готов сражаться против фашистского террора. Такой союз получил название антифашистского Народного фронта.

Сила политики Народного фронта ярко проявилась во время событий 1934 г. во Франции. Реакция в этой стране, осмелевшая после прихода Гитлера к власти в Германии, намеревалась последовать примеру немецкой буржуазии и установить фашистские порядки. Французские фашисты («Огненные кресты», насчитывавшие 200 тыс. человек, и другие организации) накопили большие запасы оружия: винтовки, пулеметы и даже артиллерию, самолеты и бронеавтомобили.

6 февраля 1934 г. фашисты предприняли попытку государственного переворота в Париже. По призыву компартии на улицы вышли многие тысячи рабочих столицы и прекратили разгул фашистских молодчиков.

Антифашистскую борьбу коммунистов поддержала социалистическая партия, рядовые члены которой понимали необходимость единства действий рабочего класса.

Могучая всеобщая забастовка рабочих Франции, протестовавших против фашистского путча, закончилась победой. Фашисты не смогли захватить власть.

Народные массы увидели, что единый фронт и солидарность трудящихся могут предотвратить победу фашизма.

В июле 1934 г. коммунисты и социалисты Франции заключили соглашение о единстве действий. Затем к ним присоединились профсоюзы, радикальная партия и другие демократические организации. В стране возник Народный фронт. Он предъявил правительству требования: покончить с безработицей, повысить заработную плату, разоружить и распустить фашистские организации, защитить демократические права народа, вместе с Советским Союзом и всеми странами, готовыми отстаивать мир, бороться против наступающей фашистской агрессии.

Коммунисты Испании, Чехословакии, Польши, Югославии, Болгарии и других стран также повели борьбу за создание Народного фронта.

Многие тысячи рабочих и служащих Парижа вышли на демонстрацию антифашистского Народного фронта (1935).

Демонстрация трудящихся Нью-Йорка против угрозы войны. На плакате лозунг: «Пролетариат может уничтожить войну» (1936).

Политика единства рабочего класса и всех демократических сил против фашизма и войны, выдвинутая коммунистическим движением, создание Народного фронта обеспечили немалые успехи пролетариата в ряде стран, и особенно во Франции. Здесь рабочие всех отраслей промышленности добились повышения заработной платы. Впервые в истории буржуазное государство вынуждено было ввести 40-часовую рабочую неделю и установило оплачиваемые отпуска. Прием на работу и увольнение перестали зависеть от хозяйского произвола: предпринимателей заставили считаться с профсоюзами. Улучшилось положение крестьян, батраков, служащих, мелких торговцев и ремесленников, инвалидов войны. Фашистские организации вынуждены были уйти в подполье.

Разве могла с этим примириться французская монополистическая буржуазия? Она решила искать соглашения с германским фашизмом, чтобы избавиться от «угрозы социалистической революции».

Правые социал-демократы, приспешники буржуазии, отказывались от единого фронта. Они шли на соглашение с коммунистами только тогда, когда боялись, что рядовые члены партии сделают это без них. При всяком удобном случае они нарушали единство действий и переходили на сторону буржуазии.

Политика Народного фронта имела огромное историческое значение: она не допустила победы фашизма во Франции, Чехословакии и некоторых других странах. Было подготовлено боевое единство антифашистов, которое с такой силой проявилось в годы второй мировой войны, в движении Сопротивления фашистским захватчикам.

Национально-революционная война в Испании

В конце 1933 г. в Испании пришло к власти реакционное правительство, опиравшееся на фашистов. Коммунисты объединили рабочих, крестьян, ремесленников, мелких торговцев, интеллигенцию против фашизма. В январе 1936 г. образовался антифашистский Народный фронт, который победил на парламентских выборах уже в феврале. Это было первое в истории правительство Народного фронта. Испанские фашисты, помещики, высшее духовенство, крупная буржуазия и военщина не примирились с поражением, они тайно готовили мятеж против нового правительства.

18 июля 1936 г. радио Сеуты (в северной части Марокко, которая принадлежала тогда Испании) передало условный сигнал к выступлению фашистов: «По всей Испании безоблачное небо». В Мадриде, Барселоне, Севилье, Ла-Корунье и других городах вспыхнули контрреволюционные мятежи. Большинство армии, обманутое генералами и офицерами, выступило против народного правительства.

Однако трудовой народ во главе с коммунистами сумел сразу же подавить бунт реакционеров в большей части страны.

Но тут началась интервенция германских и итальянских фашистов. Над Испанией появились эскадрильи германской авиации. Гитлер и Муссолини посылали главарю испанских фашистов генералу Франко пушки, пулеметы, самолеты, танки, боеприпасы и снаряжение. Вскоре против почти безоружного испанского народа выступили прибывшие регулярные войска Италии и Германии.

Так была развязана трехлетняя национально-революционная война (1936—1939) испанского народа против фашистских мятежников и итало-германских интервентов. Масса людей проявила невиданный героизм и храбрость. Вечную славу заслужили стойкие защитники Мадрида.

Лучшие люди всего мира поддерживали борьбу испанского народа. Со всех концов Европы и даже из Северной Америки в Испанию отправлялись добровольцы-антифашисты, среди них первыми были коммунисты. Они образовали интернациональные бригады, в которых сражались французы, англичане, чехи, поляки, югославы, революционные эмигранты из Германии, Италии, Венгрии, Болгарии — стран, находившихся уже под гнетом фашистских диктатур. Около 35 тыс. бойцов-добро-

вольцев, чтобы попасть в Испанию, рискуя жизнью, тайно перебирались через границы буржуазных государств. Большинство из них погибло геройской смертью или получило тяжелые ранения в боях с фашистами.

Среди погибших за свободу испанского народа был Матэ Залка, венгерский писатель-коммунист. В 1918—1920 гг. он геройски сражался за Советскую власть в нашей стране, а в Испании, где его звали генерал Лукач, он стал самым известным и любимым командиром интернациональной бригады. Навеки прославились павшие в боях за Мадрид член ЦК компартии Германии Ганс Баймлер, английский коммунист, литератор и мыслитель Ральф Фокс, член ЦК компартии Италии, беззаветный борец против фашизма Нино Нанетти и тысячи других бесстрашных бойцов.

«Они не пройдут!» — лозунг испанских республиканцев на улице Мадрида.

Англия, Франция и США предоставили Гитлеру и Муссолини свободу действий в Испании и провозгласили так называемую «политику невмешательства». Они запретили вывоз оружия в республиканскую Испанию, тогда как Франко беспрепятственно получал большую военную помощь от Германии и Италии. Так «политика невмешательства» служила фашистским агрессорам, помогала им душить испанский народ, толкала к дальнейшим авантюрам.

Однако борющаяся Испания не осталась в одиночестве. Советские люди открыли сбор средств для помощи испанскому народу. Тысячи километров отделяли советские порты от Испании, но наши пароходы с грузами продовольствия, медикаментов, оружия прорывались через кольцо фашистской блокады в Валенсию, Картахену, Барселону и другие испанские гавани. На фронтах под Мадридом, в Каталонии, Андалузии сражались сотни советских добровольцев—летчиков, танкистов, пехотинцев. Среди них были Р. Я. Малиновский, Н. Н. Воронов, К. А. Мерецков, Н. Г. Кузнецов, А. И. Родимцев, которые прославились как выдающиеся полководцы в дни Великой Отечественной войны. Многие тысячи испанских детей, потерявших родителей, были вывезены тогда в Советский Союз, который стал их второй родиной.

В 1938 г. положение Испанской республики резко ухудшилось, борьба становилась все более неравной. Генералу Франко помогали изменники, скрытые реакционеры («пятая колонна»), притаившиеся в республиканском лагере. 28 марта 1939 г. после кровопролитных боев фашистские войска заняли Мадрид. В Испании установилась фашистская диктатура Франко.

Беспримерная верность интернациональному долгу

Сколько бы ни прошло лет, но в памяти человечества останется как пример мужества и стойкости, героизма и беспримерной преданности интернациональному долгу борьба испанского народа против фашизма. Останется потому, что это была первая открытая и непримиримая схватка антифашистских сил с коричневой чумой — фашизмом, протянувшим свои грязные лапы к мужественной Испании. Испания не осталась в одиночестве. Едва стало известно, что на помощь мятежнику генералу Франко пришли итальянские и германские фашисты, весь прогрессивный мир выступил в ее защиту. На стороне республики сражались представители 54 стран. 35 тыс. антифашистов-добровольцев по горным тропам и в трюмах кораблей легальными и нелегальными путями добирались до испанских городов и селений. Почти в тот же день они вступали в бой.

Весь мир знал имена Матэ Залки — генерала Лукача, Кароля Сверчевского — генерала Вальтера и других легендарных людей. Долорес Ибаррури, бесстрашная Пассионария, дает яркое описание вступления интернациональных бригад в Мадрид 7 ноября 1936 г. Осажденная фашистами столица готовилась к отражению вражеской атаки. В это время на улицах города появились воинские колонны. Мадрид замер в ожидании. «Как удар бича, проре-

зает воздух голос командира, отдающего какой-то приказ на иностранном языке. И вдруг зазвучали первые строфы знакомого, родного гимна. Неизвестные размеренно идут под эти звуки. Воздух наполняется волнующей, торжественной мелодией и словами, заставляющими мадридцев задрожать... Люди, идущие по улицам осажденного Мадрида, поют «Интернационал» по-французски, по-итальянски, по-немецки, по-венгерски, по-румынски!

Это добровольцы...

Народ Мадрида бросается на улицы... Каждый мадридец хочет увести к себе одного из этих людей. Они забыли, что их подстерегает враг, забыли об опасности. И вдруг... в небе раздается гул авиационных моторов.

На мгновение людей, бросившихся на улицы встречать интернационалистов, охватывает паника.

— Авиация! Авиация! — кричат они.

Черные точки растут, очерчиваются, приближаются. Они летят на небольшой высоте. Неизвестные самолеты вторглись в наше воздушное пространство, приближаются к нам, но они не стреляют. И не бросают бомбы. Что это значит?

Это советские самолеты! Наши! Наши! Наши!

Охватившее всех чувство близости с Советской страной, лучшие сыны которой, приняв участие в нашей войне, проявили подлинный героизм и пролили на испанской земле свою кровь, во много раз усилило боеспособность и сплоченность республиканских сил».

59 лучших из лучших советских добровольцев были удостоены звания Героя Советского Союза! Сотни интернационалистов были награждены орденами и медалями. Советские добровольцы снискали всеобщую любовь и уважение не только среди антифашистов, но и у всего испанского народа.

Советский Союз поставлял Испанской республике танки и самолеты, пушки, стрелковое оружие и боеприпасы. Эта помощь получила высокую оценку республиканского правительства.

Было и еще одно проявление интернационализма. Советский Союз первым дал кров и хлеб тысячам республиканцев и испанским детям. Они нашли свой новый дом на нашей земле, в семье советских народов.

Нора Чегодаева, бывшая в те годы переводчицей в Испании, вспоминает: «Зимой 1937 г. группа советских военных специалистов попала в глухую деревушку, в таверне которой собрались почти все ее жители. Все сгрудились в углу и что-то слушали. Подошли и мы. И вдруг увидели патефон с маленькой пластинкой. Детский голос по-испански говорил: «Мама, мне очень хорошо в России. У нас много игрушек, мы хорошо кушаем, мы все учимся. Мы танцуем и поем... Мамита, не скучайте о нас, нам здесь очень хорошо».

Советские люди сделали все для того, чтобы спасти жизнь маленьких республиканцев.

Мюнхенское предательство. На пороге второй мировой войны

12 марта 1938 г. германские войска перешли границу Австрии и, не встречая вооруженного сопротивления, за несколько часов захватили всю страну. Гитлер приехал в Вену, чтобы отпраздновать эту «бескровную победу», так называемый аншлюс (присоединение) Австрии. Англия и Франция, которые еще недавно в многочисленных договорах и декларациях давали гарантии независимости Австрии, теперь ничего не предприняли. Лига наций сделала вид, будто не заметила, что с политической карты Европы исчезло целое государство — член Лиги.

Гитлер становился все наглее. Он наметил новую жертву — Чехословацкую республику — и в мае 1938 г. сосредоточил свои войска на ее границе. Народ Чехословакии, воодушевляемый коммунистами во главе с Клементом Готвальдом, готовился к отпору фашистским бандам. Однако буржуазное правительство Бенеша боялось опереться на свой народ и на помощь Советского Союза. Оно ждало помощи от Франции и Англии, которые двадцать лет называли себя «верными друзьями» и союзниками Чехословакии.

Но вместо поддержки Англия, Франция и стоявшие за ними США стали требовать капитуляции. Чехословакия должна была отдать Германии Судетскую область — одну пятую своей территории. В этой области жила четверть населения страны и находилась половина тяжелой промышленности. Новая граница с Германией намечалась в 35 *км* от Праги. Потеряв укрепления на границе, Чехословакия стала бы совершенно беззащитной.

Англия, Франция и США надеялись, что, «подарив» Гитлеру Чехословакию, им удастся повернуть Германию против СССР. В конце сентября 1938 г. в Мюнхене состоялась конференция четырех держав — Англии, Франции, Германии и Италии — для решения чехословацкого вопроса. Советский Союз не был приглашен на эту конференцию. Чехословацкие представители, вызванные в Мюнхен, не были допущены на совещание глав правительств. Они сидели за дверями и ждали, пока вынесут приговор их стране.

В эти роковые дни Советский Союз повторил свое предложение Бенешу: оказать Чехословакии военную помощь и выступить вместе с ней против Гитлера, несмотря на то что Франция отказалась выполнять свой договор с СССР и Чехословакией.

Чехословацкое правительство по требованию буржуазии и крупных землевладельцев отказалось от советской помощи. Зато оно согласилось с решением Мюнхенской конференции. А это решение состояло в том, что главы правительств Англии и Франции Чемберлен и Даладье приняли все требования Гитлера

и Муссолини и продиктовали их Чехословакии. Чехословацким войскам было приказано не оказывать сопротивления гитлеровцам. 1 сентября 1938 г. германские войска без боя заняли Судетскую область.

Мюнхен был позорным актом международного бандитизма и величайшим предательством. Он открыл путь к развязыванию второй мировой войны.

В марте 1939 г. Англия и Франция позволили Гитлеру захватить Прагу и все, что осталось после Мюнхена от Чехословакии. А ведь в Мюнхене они заявили, что новая граница между Германией и Чехословакией является окончательной... Чешские земли были объявлены протекторатом Германии. Один лишь Советский Союз решительно протестовал против этого нового акта фашистского разбоя.

Финансовые монополии США и Англии тут же услужливо выдали Гитлеру переданный им на сохранение золотой запас Чехословакии. В апреле 1939 г. Муссолини захватил Албанию. В июле этого же года представители английского правительства секретно предложили Германии проект «окончательного урегулирования», который означал новый план передела мира. Английские дипломаты обещали Гитлеру все страны Европы, которые лежат к востоку и юго-востоку от германских границ, а также предлагали установить совместный режим эксплуатации Африки. Торговля чужими землями, торговля народами продолжалась.

Одновременно Англия и Франция, проводя двуличную политику, вступили в переговоры и с Советским Союзом. В августе 1938 г. по предложению СССР в Москве начались переговоры с британской и французской военными миссиями о совместной организации отпора Гитлеру. Сразу же выяснилось, что Англия и Франция не желают никакого договора о взаимной помощи с СССР. Они считали, что Советский Союз обязан выступить против Германии, если она нападет на Англию и Францию. Если же Германия нападет на СССР, то Англия и Франция останутся в стороне. Представители СССР сообщили, что наша страна выставит против Германии, если она совершит агрессию, 136 дивизий, 9—10 тыс. танков, более 5 тыс. военных самолетов. Сколько же войск пошлют западные державы? Англия пообещала дать... 5—6 дивизий.

Было очевидно, что ни Англия, ни Франция не хотят серьезных переговоров с Советским Союзом. Больше того, они стремились дезориентировать мировое общественное мнение, а видимостью сближения с СССР толкнуть Германию на скорейшее начало войны с Советским Союзом.

В этих условиях, когда в августе 1939 г. Германия предложила Советскому правительству заключить договор о ненападении и улучшить взаимные экономические отношения, СССР принял это предложение. 23 августа 1939 г. был подписан советско-германский пакт о ненападении.

Это был вынужденный шаг Советского правительства. Не принять предложения Германии значило остаться в одиночестве против всего капиталистического мира, который готовился к нападению на нашу страну. СССР получил дополнительное время для того, чтобы подготовиться к отпору фашистской Германии. Позже военная необходимость заставила западные державы вступить в антифашистскую коалицию вместе с СССР.

■

ВТОРАЯ МИРОВАЯ ВОЙНА

Вторую мировую войну (1939—1945) породил и развязал империализм, совершив тем самым еще одно из своих самых тяжких преступлений против человечества. Война унесла свыше 50 млн. человеческих жизней. В войне погибли бесценные сокровища, созданные трудом и гением многих поколений людей.

История второй мировой войны — это история народных масс, которые поднялись на борьбу с захватчиками, проявили в этой борьбе невиданное мужество, стойкость, самопожертвование и героизм, завоевали победу над черными силами фашистской реакции. Бессмертен подвиг воинов, сокрушивших военную машину фашизма, прежде всего советских воинов, вынесших на себе главную тяжесть войны. Достойный вклад в общее дело победы внесла молодежь.

Инициатором войны явился германский империализм. Немецкие промышленники, банкиры и помещики решили покорить все народы земного шара и превратить их в своих рабов.

С этой целью германские монополисты передали государственную власть в январе 1933 г. в руки гитлеровской клики. Германия начала непосредственную подготовку мировой войны, объединившись в этом черном деле с Италией и Японией.

Фашисты знали, что великий советский народ, руководимый Коммунистической партией, и созданное им социалистическое государство являются главным оплотом мира, свободы и национальной независимости всех народов. Именно поэтому гитлеровцы считали Советский Союз основной преградой на пути осуществления их разбойничьих планов. Правящие круги США, Англии и Франции поддерживали антисоветские замыслы германских и японских фашистов, надеясь удовлетворить фашистские аппетиты за счёт СССР.

Английские и французские реакционеры пошли на поводу у Германии и сорвали переговоры с Советским Союзом. Эта уступчивость дорого обошлась народам многих европейских стран, включая Францию и Англию. Она была оценена гитлеровскими главарями как признак слабости, и Германия решила начать войну с разгрома как раз тех государств, правительства которых потворствовали агрессорам.

В ночь на 1 сентября 1939 г. германские радиостанции внезапно прервали свои передачи. Взволнованные голоса дикторов сообщили, будто Польша напала на город Глейвиц, расположенный вблизи границы и принадлежавший тогда Германии. «Включаем Глейвиц», — объявил диктор. До радиослушателей донесся неясный шум, пистолетные выстрелы и польская речь с сильным немецким акцентом. Нападение на Глейвиц было совершено самими гитлеровцами, чтобы создать повод для войны. Не прошло и нескольких часов с момента этой провокации, как германские войска вторглись в Польшу. Так началась война, вскоре ставшая мировой.

Польша была в то время в союзе с Англией и Францией. 3 сентября 1939 г. правительства Англии и Франции объявили Германии войну, но одновременно приказали своим войскам никаких военных действий не предпринимать. Война со стороны Англии и Франции против Германии приобрела характер «странной войны», как ее тогда назвали. Это была война без вооруженной борьбы с противником. На стороне Англии и Франции был большой перевес: 110 дивизий против 23 германских дивизий на Западе. Но это преимущество не было использовано.

Непонятное на первый взгляд поведение Англии и Франции имело определенный смысл. Правительства этих стран продолжали мюнхенскую политику: они рассчитывали толкнуть Германию на Советский Союз, а затем продиктовать обеим ослабленным странам свою волю и укрепить свои мировые позиции. Такую же политику проводило и правительство США. Ради осуществления своих тайных замыслов правительства Англии, Франции и США были готовы выдать гитлеровцам Польшу, так же как незадолго до того они поступили с Чехословакией.

Правительство Франции жестоко преследовало патриотов, считая их деятельность помехой для сделки с гитлеровцами. Правители Франции приняли даже закон о смертной казни для лиц, заподозренных в коммунистических убеждениях.

Военный психоз фашистов: «Вперед, на завоевание мирового господства!»



Польское буржуазно-помещичье правительство при первых выстрелах бежало из Варшавы, а вскоре и за пределы страны. Но польский народ не склонил головы перед захватчиками. Он мужественно отстаивал независимость своей родины. Его героизм ярко проявился в обороне Варшавы. Прорвав фронт, германские войска уже 8 сентября вступили в пригороды польской столицы. Фашисты знали, что в Варшаве почти нет войск, и не сомневались в быстром успехе. Их танки двинулись по улицам, но

сразу же натолкнулись на баррикады. Когда танкисты выскакивали из машин, чтобы расчистить путь, раздавались выстрелы из пистолетов, малокалиберных винтовок, охотничьих ружей. Из окон, с крыш на головы врагов летели кирпичи и черепица. Вскоре появилось еще одно оружие — бутылки с бензином: ими польские патриоты поджигали танки.

Патриотическую борьбу в Варшаве возглавляли коммунисты и левые социалисты. К городу прорвались и отдельные части польской армии, также принявшие участие в обороне столицы.

Германское командование, взбешенное неожиданным сопротивлением, стянуло к Варшаве крупные военные силы с танками и авиацией. У польских патриотов не хватало оружия, патронов, медикаментов. В городе перестали работать телефон, водопровод, погас свет, не было продовольствия. И все же защитники Варшавы стойко сражались три недели.

Гитлеровцы оккупировали Польшу, но ее народ не покорился и продолжал сопротивляться. Польша испытала на себе все ужасы немецко-фашистского режима чудовищных насилий, издевательски названного «новым порядком». Каждую захваченную страну гитлеровцы подвергали безудержному грабежу, а население — физическому истреблению и колонизации. Они стремились уничтожить национальную культуру и государственность в оккупированных ими странах. Занятая фашистами территория покрывалась густой сетью лагерей смерти. В таких лагерях было уничтожено 12 млн. человек.

Даже после поражения Польши правительства Англии, Франции и США продолжали поиски путей для антисоветского сговора с Германией. Немецкое военное командование воспользовалось бездействием западных держав для подготовки вторжения во Францию.

10 января 1940 г. погода в Западной Европе была ненастной, шел мокрый снег и видимость была плохой. Возле бельгийского города Мехелена неожиданно приземлился германский связной самолет. Вышедший из него немецкий офицер был задержан крестьянами. При нем оказался объемистый пакет военных документов. В них содержался германский план войны против Франции.

Английские и французские генералы с огромным интересом изучали эти документы: нечасто ведь удается так легко проникнуть в секретные планы противника! Главный удар против Франции намечалось нанести на севере — через Нидерланды и Бельгию. Командования Англии и Франции тем охотнее поверили мехеленской находке, что содержавшийся в ней план совпадал с их собственными предположениями. Между тем вся история с приземлившимся самолетом была инсценировкой: германское командование подбросило документы, чтобы ввести противников в заблуждение. Действительный план войны гитлеровцев против Франции предусматривал совсем другое направление главного удара.

Англо-французские «регулировщики».
Карикатура Б. Ефимова.

Утром 9 апреля 1940 г. германские войска вторглись в Данию с суши и в Норвегию с моря. Датский король и правительство приказали войскам сложить оружие. Норвежские патриоты мужественно сопротивлялись, в ряде мест происходили ожесточенные бои. Германский военно-морской флот и десантные войска понесли значительные потери, хотя действия норвежских войск в значительной степени были парализованы нежеланием их командования воевать. В командовании Норвегии было немало германских агентов, к их числу принадлежал и Квислинг, в течение ряда лет занимавший пост военного министра. Его имя стало нарицательным: во всех странах Европы предателей, сотрудничавших с оккупантами, стали называть квислинговцами.

Наступление германских войск против Франции намечалось на 10 мая 1940 г. Военные

Руинами был отмечен путь германских интервентов в Польше.

действия должны были сразу же развернуться на территориях нейтральных стран — Бельгии, Голландии и Люксембурга. В поисках предлога для нападения гитлеровцы опять прибегли к провокации. В ночь на 10 мая 1940 г. 51-я эскадрилья немецкой авиации совершила воздушный налет на один из университетских городов Германии — Фрейбург. Фугасные бомбы, сброшенные с самолетов, легли в цель, разрушив школьный интернат и больницу. Утром на улицах города рядами лежали трупы убитых. Этим злодеянием немцы хотели придать своему нападению на нейтральные страны видимость возмездия за Фрейбург. Но среди обломков зданий нашли осколки бомб с клеймом германского военного завода.

Через несколько часов после бомбежки Фрейбурга германские войска вторглись в Голландию. Пока часть этих войск наступала по суше, с воздуха было сброшено в приграничные районы 4 тыс. парашютистов, многие из которых заранее переоделись в форму голландских солдат или полицейских. Парашютисты захватывали мосты через реки и каналы, а также аэродромы. Из трюмов барж, недавно прибывших в голландские порты, вышли отряды германских солдат, а в зданиях немецких фирм оказались большие склады оружия и боеприпасов.

Спустя несколько дней после начала военных действий германские войска подошли к голландскому городу Роттердаму и подготовились к его штурму. Прибыла и бригада кинематографистов, им поручалось на основе натурных съемок создать учебный фильм для германской армии. Эта затея едва не провалилась, так как местные власти заблаговременно заявили о капитуляции Роттердама. Германский командующий Третнер, чтобы не сорвать киносъемку (она должна была показать в выгодном свете его самого), отклонил капитуляцию. На беззащитный город обрушилась фашистская авиация. От бомб погибло 30 тыс. мирных жителей. Когда в город ворвались солдаты Третнера, число жертв еще более возросло.

Основной удар германских войск был направлен не через Голландию и Бельгию, а южнее — через Люксембург и Северную Францию к побережью Ла-Манша. Западные державы были застигнуты врасплох. Германские танковые войска прорвали фронт под Седаном и, описывая большую дугу, двинулись на Булонь. Уже 20 мая они вышли к побережью. В результате значительные силы французской армии, английские и бельгийские войска оказались отрезанными в Бельгии и Северной Франции от основной массы французских войск и прижатыми к морю. Бельгийские войска вскоре капитулировали, что еще более осложнило положение союзников.

Из района Дюнкерка (порт на берегу Ла-Манша) английские войска были эвакуированы на Британские острова. В этой эвакуации и спасении армии большую роль сыграли английские патриоты: рыбаки, спортсмены, моряки торгового флота. Они вывозили солдат на шлюпках, шхунах и яхтах. Однако вся материальная часть английской армии — 3 тыс. орудий, 700 танков и 45 тыс. автомашин — была брошена.

Всего лишь 42 дня продолжались военные действия в Бельгии, Голландии, Люксембурге и Франции. Правительство Франции не исполь-

зовало имевшихся в его распоряжении больших возможностей для отпора врагу, не призвало народ к борьбе с захватчиками. Оно боялось своего народа больше, чем немецких фашистов, вот почему Париж был сдан без боя. Вскоре правительство согласилось на все унизительные и тяжелые для страны условия капитуляции. Акт был подписан 22 июня 1940 г.

Так еще раз подтвердилось, что крупная буржуазия и помещики не способны к подлинно патриотическому отпору немецким фашистам.

Положение Англии после капитуляции Франции стало трагическим. Она не имела мощных сухопутных вооруженных сил, а пути сообщения с другими странами были уязвимы. Отказавшись от союза с СССР, Англия очутилась под германским ударом, который мог оказаться для нее смертельным.

Гитлеровцы рассчитывали на быструю капитуляцию Великобритании. Они возлагали большие надежды на своих друзей и пособников: в Англии было немало предателей-мюнхенцев. Но предатели наталкивались на растущее сопротивление народных масс. Учитывая это, гитлеровцы решили устрашить английский народ. Жизнь на Британских островах в большой степени зависит от ввоза продовольствия. Немецкие подводные лодки и надводные корабли—рейдеры топили английские суда, доставлявшие продукты питания. Изо дня в день сотни германских самолетов бомбили города и продовольственные склады Англии. Первый удар германская авиация нанесла по лондонским докам, в районе которых хранились запасы продовольствия для всей страны. Бомбы вызвали грандиозный пожар. Горело зерно, плавился и вытекал огненной лавой сахар, яркое пламя бушевало над складами чая. Столб огня над доками был виден на десятки километров. Ожесточенной бомбардировке подверглись и другие города: Бирмингем, Ковентри, Манчестер, Ливерпуль. Было убито и ранено 150 тыс. жителей и разрушено более 2 млн. домов.

Совершенно открыто и с большим шумом готовились гитлеровцы к вторжению на Британские острова. К побережью стягивали буксиры, баржи, катера и шлюпки, но дальше этих приготовлений германское командование не пошло. Тем временем оно сколачивало все силы Германии и ее союзников, все ресурсы оккупированных стран для решающего акта борьбы за мировое господство — для нападения на СССР.

Подготовляя войну против СССР, Германия подчинила себе Венгрию, Румынию и Болгарию, заключив военный союз с фашистскими правительствами этих стран. В апреле 1941 г. Германия со своими союзниками напала на Югославию и Грецию, правительства которых вскоре капитулировали. Под властью германских империалистов оказалась значительная часть Европейского континента: 11 стран.

Германские империалисты захватили в оккупированных странах промышленные предприятия, банки, железные дороги, продовольствие и нефть. Миллионы людей, низведенных до положения рабов, сгоняли на каторжные работы. Германия стала огромным невольничьим рынком. В нее сразу же привезли свыше миллиона французов и почти 2 млн. поляков. Зверства фашистов не имели предела. Особенно беспощаден был их террор в захваченных славянских странах. Фашистские главари заявляли, что они намерены уничтожить многие десятки миллионов славян, в то же время славянские страны должны стать «резервуаром рабов для герман-

Город Орадур во Франции уничтожили фашисты. Все мужчины были расстреляны, а женщины и дети угнаны в концлагеря.



ской нации господ». Гитлеровцы разрабатывали чудовищные планы ограбления и физического истребления народов СССР. Ряд приказов, директив и планов предусматривал разграбление всего национального достояния советского народа, ликвидацию его государственности и культуры, физическое уничтожение части населения и превращение остальных людей в покорных рабов.

Над всем человечеством нависла страшная угроза. В капиталистическом мире не нашлось силы, способной остановить немецко-фашистскую военную машину. Пользуясь этим, гитлеровцы создали легенду о своей непобедимости. Опьяненное легкими победами в Западной Европе, германское командование утверждало, что при первом же ударе войска Красной Армии «потерпят еще большее поражение, чем армия Франции в 1940 г.». В одном из приказов Гитлера говорилось: «Советское государство должно быть разрушено одним ударом». Фашистские генералы разработали план «молниеносной войны» против СССР, рассчитывая завершить разгром нашей страны самое большее за 6—8 недель.

На рассвете 22 июня 1941 г. фашистская Германия внезапно и вероломно, без объявления войны, обрушила на нашу страну удар огромной силы. 190 дивизий Германии и ее союзников (около 5 млн. солдат и офицеров) перешли границу. Армады самолетов начали бомбить наши города, тысячи орудий и танков открыли огонь по советским городам и позициям войск.

С болью в сердце оставляли советские войска родные города и села, их неудачи тяжело переживала вся страна. На фронтах и в гитлеровском плену гибли миллионы советских людей, оставляя безутешными матерей, жен и детей. Кольцо вражеской блокады душило Ленинград. Напряженный труд потребовался от рабочих тыла, значительную часть которых составляли женщины и подростки. Сотни тысяч жителей прифронтовых районов выходили на строительство оборонительных рубежей.

Население городов самоотверженно защищалось от налетов вражеской авиации, разоблачало шпионов и диверсантов. И все это в тяжелых условиях жизни при недостатке продовольствия, одежды, топлива.

Никакая другая страна, оказавшись в положении Советского Союза в начале войны, не выдержала бы выпавших на ее долю таких тяжких испытаний. Только героический советский народ, руководимый Коммунистической партией, совершивший Великую Октябрьскую социалистическую революцию, построивший социализм в обстановке враждебного капиталистического окружения, мог осуществить невиданный в истории человечества подвиг — встать несокрушимой преградой на пути немецко-фашистских претендентов на мировое господство (см. т. 9 ДЭ).

Вторая мировая война принимала освободительный характер. Советский народ защищал свою Родину и все человечество от захватчиков. Подвиг каждого советского воина, не щадившего себя ради победы над врагом, спасал жизни многих десятков тысяч людей во всем мире.

Освободительный характер войны стал складываться еще до нападения Германии на Советский Союз, под влиянием борьбы народных масс против фашизма. Новой формой ее стало движение Сопротивления в оккупированных фашистами странах. Большой размах приобретало движение в Чехословакии и Польше, вскоре оно развернулось в Норвегии, затем в Болгарии и Франции. В это движение активно включились патриоты Югославии и Греции.

В первых рядах движения Сопротивления — подлинно народного движения — шли коммунисты. На протяжении всей войны коммунисты были самыми стойкими, последовательными, мужественными и самоотверженными борцами против фашистского мракобесия и варварства. Движение Сопротивления сплачивалось на основе антифашистской, национально-освободительной борьбы людей различной партийной принадлежности, разных убеждений и религиозных исповеданий. Это могучее движение не ограничилось патриотической войной за национальное освобождение. В большинстве стран оно переросло в борьбу за социальное освобождение, за глубокие демократические преобразования, за переход на социалистический путь развития.

Вступление СССР во вторую мировую войну открыло новую страницу и в истории движения Сопротивления. Патриоты оккупированных стран увидели ясную перспективу победы над захватчиками. Движение Сопротивления развивалось с неудержимой быстротой, вовлекая в свои ряды уже не тысячи и не сотни тысяч, а миллионы людей. Во всех странах в нем активно участвовала молодежь и даже подростки. С особой силой развернулось движение Сопротивления в оккупированной фашистами Югославии. К осени 1941 г. партизанские бои с оккупантами шли по всей стране.

В Чехословакии движение Сопротивления развивалось в других формах: в виде забастовок, саботажа, издания подпольной антифашистской литературы. Нелегально большими тиражами выходила газета «Руде право», орган ЦК Коммунистической партии Чехословакии. Изданием подпольной газеты «Руде право» и ряда других газет руководил член ЦК компартии Чехословакии, талантливый журналист Юлиус Фучик. 24 апреля 1942 г. он был арестован немецкими фашистами и 8 сентября 1943 г. казнен. В тюрьме он написал свою знаменитую книгу «Репортаж с петлей на шее»— выдающееся произведение мировой революционной литературы. Книга Фучика была переведена на 60 языков.

Поднявшиеся на борьбу с фашизмом народы оккупированных стран стали верными боевыми участниками антифашистской коалиции, которая сразу же после 22 июня 1941 г. начала складываться вокруг Советского Союза. Под влиянием борьбы народных масс против фашизма, а также страха, что Гитлер не пощадит и своих «братьев» по классу — империалистов, в эту коалицию вошли Англия, США и ряд других стран. Народы этих государств становились на путь совместной с СССР освободительной борьбы. Что же касается буржуазных правительств, то они были вынуждены вступить в военный союз с СССР прежде всего потому, что иного пути к победе для них не было и быть не могло. Так или иначе им пришлось помогать Советскому Союзу, хотя они сохраняли идейную и политическую враждебность к социалистическому государству.

Существование антифашистской коалиции было важнейшим международным фактором победы над Германией. Но эта коалиция могла бы сыграть еще бóльшую роль, если бы не коварная политика правительств Англии и США. Эти правительства не столько стремились вместе с Советским Союзом к разгрому сил фашистов, сколько к тому, чтобы ослабить и обескровить Советский Союз и Германию, а затем продиктовать всем странам свою волю. Об этих намерениях с циничной откровенностью говорил Гарри Трумэн (в то время сенатор, а позже президент США): «Если мы увидим, что Германия выигрывает, то нам следует помогать России, а если выигрывать будет Россия, то нам

Рихард Зорге

Это имя навсегда вписано в историю героической борьбы за лучшее будущее всего человечества. Зорге был не только талантливым разведчиком, «человеком, для которого не было тайн». Беззаветна была преданность этого человека великим идеалам коммунизма.

Рихард Зорге родился 4 октября 1895 г. Его дед Фридрих-Альберт Зорге был близким другом, учеником и соратником Карла Маркса и Фридриха Энгельса, крупным деятелем I Интернационала.

Пройдя через все ужасы первой мировой войны, Рихард вернулся домой убежденным борцом против капиталистической эксплуатации. Он учится, защищает диссертацию на степень доктора социологии, работает по специальности в Аахене, одновременно руководит забастовочным комитетом.

В 1919 г. Зорге вступил в Коммунистическую партию Германии. С 1925 г. он жил и работал в Москве. Вступил в члены ВКП(б). В партийной анкете Зорге записал: «Призвание — партийный работник». И действительно, всего себя отдавал он этой работе.

В 1929 г. один из видных командиров Красной Армии — Берзин предложил Зорге работать в военной разведке. Зорге соглашается на это не задумываясь. Он убежден, что здесь сможет принести максимальную пользу. Сложная и опасная работа в Китае, затем в Японии. Отсюда группа Зорге передавала в Москву донесения одно важнее другого. Так, 19 мая 1941 г. Москва приняла сообщение: «Гитлер планирует нападение на Советский Союз. Против СССР будет сосредоточено 9 армий и 150 дивизий». А 15 июня Зорге уже телеграфирует в Москву: «Война будет начата 22 июня».

14 сентября 1941 г. Рихард передал: «Японское правительство решило не выступать против СССР». А через несколько дней: «Советский Дальний Восток можно считать гарантированным от нападения Японии». Это было одним из последних донесений Рихарда Зорге. Оно позволило снять ряд дивизий с Дальнего Востока и перебросить их под Москву. Битва на подступах к столице нашей Родины стала началом разгрома гитлеровских орд.

В сентябре 1941 г. Зорге был арестован. Утром 7 ноября 1944 г. во двор токийской тюрьмы Сугамо вывели заключенного. Это был высокий, стройный мужчина с красивым волевым лицом. Узник держался прямо. Его большие черные глаза смотрели спокойно и чуть насмешливо. Человек поднялся на помост и в последний раз огляделся вокруг. Перед тем как палач набросил на его шею петлю, Зорге воскликнул:

— Да здравствует Коммунистическая партия, Советский Союз, Красная Армия!

Подвиг Героя Советского Союза Рихарда Зорге не забыт. Имя бесстрашного Коммуниста, Человека, Борца известно всей стране.

следует помогать Германии, и, таким образом, пусть они убивают как можно больше».

Не менее коварной была и политика правительства США в отношении Японии. Почти целый год между Японией и США велись тайные переговоры. Япония хотела, чтобы США согласились с ее планами обширных территориальных захватов в бассейне Тихого океана. США хотели обезопасить от японской агрессии те зоны, на которые претендовали сами американские империалисты, и направить агрессию Японии против Советского Союза.

Правительство США настолько было уверено в успехе своих планов, что в ноябре 1941 г. сообщило командующим флотами и армиями: «...в ближайшее время вероятна война между Японией и СССР, хотя возможно и нападение Японии на США и Британию». После этого американские командующие отменили многие меры, которые предпринимались на случай внезапного японского нападения.

Учитывая поведение правительства США, Япония решила, что для нее выгоднее всего напасть на владения США и Англии в Юго-Восточной Азии и бассейне Тихого океана.

Ночь на воскресенье 7 декабря 1941 г. была в районе Гавайских островов тихой и безоблачной. Большой гарнизон американской военно-морской базы на острове Пирл-Харбор спокойно спал. На рейде за коралловыми рифами тесно стояли друг возле друга 93 судна военного флота США, а среди них восемь линкоров. В небольшом домике на горе, закончив дежурство, два солдата и сержант тренировались у радиолокатора. На рассвете они заметили на экране движение многочисленных точек. Возможно, это были вражеские самолеты.

Об этом солдаты тут же сообщили дежурному по гарнизону, знавшему об отмене мер безопасности. Дежурный офицер ответил, что его зря потревожили, так как Япония не собирается нападать на США. Не прошло и получаса, как это нападение стало фактом.

Пирл-Харбор превратился в громыхающий ад. Несколько сот самолетов волна за волной подымались с японских авианосцев и сбрасывали на американские суда и береговые постройки свой смертоносный груз. При первом заходе они не встретили никакого сопротивления и сбрасывали бомбы спокойно, как на учении, точно в намеченные цели. Одновременно произвели атаку на американские суда японские подводные лодки.

Всего за 1 час 50 минут из восьми американских линкоров пять было потоплено, остальные получили тяжелые повреждения. На линкоре «Аризона» погибла вся команда — свыше 2 тыс. человек. Это был еще невиданный в истории морских войн разгром основных сил большого военно-морского флота за такой короткий срок.

Используя достигнутое путем вероломного нападения преимущество в военно-морских силах, японские милитаристы за 5—6 месяцев захватили Малайю, Бирму, Индонезию, а также Филиппины и некоторые другие острова Тихого океана. Колониальные армии Англии и США, а также Голландии, находившиеся на этих территориях, оказались не в состоянии остановить японское наступление.

Спустя некоторое время и в оккупированных японскими войсками странах Юго-Восточной Азии и Тихоокеанского бассейна стало развиваться движение Сопротивления, борьба масс за национальную независимость. Это движение против японских захватчиков в то же время было направлено и против колониальной системы империализма в целом. Оно стало началом могучего подъема национально-освободительной борьбы народов колоний и зависимых стран, который в наше время привел к распаду колониальной системы.

Уже в конце марта 1942 г. на Филиппинах была создана массовая народная организация «Хукбалахап», развернувшая борьбу против японских захватчиков. В Малайе образовалась народная антияпонская армия, в Бирме — «Антифашистская лига народной свободы». Партизанским движением были охвачены также Индонезия, Индокитай, Корея. Партизаны смело нападали на японские гарнизоны, нарушали железнодорожные перевозки оккупантов, организовывали диверсии на предприятиях, препятствовали изъятию у населения продовольствия и сбору налогов. Во всех странах, где возникла партизанская борьба, ее инициаторами и вдохновителями выступали коммунисты. Поднимался на борьбу за освобождение народ Индии. Ширилась народная борьба с японскими захватчиками в Китае.

Правящие круги США и Англии боялись участия народных масс в отпоре японским захватчикам. Когда патриоты Филиппин предложили Соединенным Штатам сообща вести борьбу с японскими захватчиками, это предложение было решительно отвергнуто.

Начав войну против США и Англии, японские империалисты многого не учли: во-первых, что героическая борьба советского народа с германскими захватчиками дает возможность

США и Англии перебросить значительные силы в бассейн Тихого океана из Атлантики и от берегов Англии; во-вторых, что сопротивление народных масс в странах, захваченных Японией, отвлечет большие военные силы. Все это помогло США и Англии получить перевес и добиться изменения обстановки в свою пользу на Тихом океане.

Тем временем на советско-германском фронте продолжал возрастать размах сражений. Это был решающий, главный фронт второй мировой войны.

Коммунистическая партия Советского Союза, ее Центральный Комитет, Государственный Комитет Обороны, возглавлявшийся И. В. Сталиным, проделали огромную работу для мобилизации сил советского народа на отпор озверелому врагу. Уже в первые месяцы Великой Отечественной войны советские войска сорвали план «молниеносной войны», разработанный гитлеровскими стратегами. Мужественное сопротивление советских войск подтачивало и разрушало силы фашистских армий.

Легендарным стал подвиг героев Брестской крепости, которые более месяца вели неравный бой, сковав крупные силы врага. На развалинах стен Брестской крепости сохранились надписи, сделанные ее защитниками. Вот, например, одна из этих надписей, начертанная истекавшим кровью бойцом: «Я умираю, но не сдаюсь. Прощай, Родина! 20/VII—41 г.». Тринадцатая пограничная застава 90-го пограничного отряда под командованием А. В. Лопатина 11 дней вела бои в окружении. Пограничники девятой заставы 92-го отряда под командованием Н. С. Слюсарева в рукопашной схватке отбросили войска врага за границу. Герои не дрогнули и тогда, когда против них были двинуты десять танков.

Подвиги советских воинов в первые дни войны стали вдохновляющим примером для советских людей и борцов против фашистских орд за границей. Именно такое значение приобрел, например, подвиг летчика Д. В. Кокорева, который в первый день войны, обнаружив, что в пулеметах его машины не осталось патронов, продолжал преследовать вражеский «мессершмитт-110» и винтом своего самолета отрубил ему хвост, совершив первый таран. 26 июля летчик капитан Н. Ф. Гастелло направил свою машину, подожженную вражеским снарядом, на скопление немецких автомашин и бензоцистерн. Произошел сильный взрыв, который уничтожил много солдат и техники. Враги дорого заплатили за гибель экипажа героического самолета.

Неоценимый вклад в оборону социалистического Отечества вносило население прифронтовой полосы, осажденных городов. Оборона Ленинграда, Одессы, Севастополя, Киева имела важное значение для всего дальнейшего хода войны: враг был задержан и понес огромные потери.

Оборона Москвы окончательно похоронила стратегические планы германских генералов. Под Москвой, у разъезда Дубосеково, совершили героический подвиг 28 героев 316-й стрелковой дивизии генерала И. В. Панфилова.

Верная дочь Франции

Даниэль Казанова родилась 9 января 1909 г. в городе Аяччо, на острове Корсика, стяжавшем горделивую славу многовековой борьбы за независимость и свободу. Она была подлинной дочерью французского народа, вышла из народа, служила своему народу, служила до последнего вздоха.

В 1927 г. Даниэль приехала учиться в Париж и сразу же активно включилась в студенческое, а затем и в молодежное рабочее движение. Вскоре она становится руководителем Коммунистического союза молодежи столицы, а затем и всей страны. В 1935 г. Даниэль участвовала в работе Международного конгресса коммунистической молодежи в Москве.

Даниэль Казанова была одним из инициаторов создания и руководителем Союза девушек Франции. В начале войны в парижском пригороде Монтрей она провела нелегальное собрание союза. На этом собрании Даниэль сказала: «Настал час, когда вы можете доказать, на что способны девушки Франции. До сих пор была лишь подготовка к борьбе, теперь нас ждут длительные, жестокие бои. Но мы будем драться до конца, пока не выиграем войну, пока не вернем Франции свободу, завоеванную ею на протяжении веков ценою крови и революций». И Даниэль собственным примером подтвердила призывы. Ее энергия неукротима. В оккупированном немцами Париже она проводит многолюдные антифашистские демонстрации, руководит организациями молодежи и женщин, создает партизанские группы, занимается подпольной печатью, вовлекает в движение Сопротивления новых людей. В одной из написанных ею листовок говорилось: «Гитлеру скоро конец. Он получит в России заслуженное возмездие за свои преступления. В нашей стране весь народ восстал и проклинает его. Проклятие! Проклятие варварам!»

Гестапо долго охотилось за коммунисткой. 11 февраля 1942 г. Даниэль была арестована. Но и в фашистских застенках она продолжала борьбу. Она наладила дополнительное питание для наиболее истощенных товарищей, поддерживала их словом и собственным примером. Погибла Даниэль Казанова 9 мая 1943 г. в фашистском лагере Освенциме. Всю свою жизнь без остатка она отдала борьбе за свободу Франции, за разгром фашизма.

Пленные немцы на улицах Москвы.

Они приняли на себя удар 50 вражеских танков, уничтожив 18 и не пропустив остальных. Именно здесь, под Москвой, сперва в оборонительном сражении советских войск, а затем в сокрушительном их наступлении, впервые были разгромлены крупные силы противника и развеяна легенда о непобедимости фашистской армии. Если бы США и Англия предприняли военные действия против Германии с запада, то в ходе второй мировой войны произошел бы коренной перелом в пользу антифашистской коалиции. Отсутствие второго фронта в Европе дало возможность немцам, подтянув все свои резервы, предпринять наступление против СССР летом и осенью 1942 г. На берегах Волги фашистам так и не удалось овладеть Сталинградом, хотя был момент, когда полоса обороны советских войск на западном берегу Волги составляла всего лишь шестьсот метров. Мужество защитников этого города вошло в историю войны ее самой героической страницей.

19 ноября 1942 г. Красная Армия перешла в наступление под Сталинградом. За несколько дней она уничтожила часть вражеских войск, а другую их часть — 22 немецко-фашистские дивизии — окружила. Попытки германского командования прорвать извне фронт окружения не удались. Окруженные войска, отказавшиеся капитулировать, были уничтожены.

Победа Красной Армии под Сталинградом создала коренной перелом в ходе всей второй мировой войны.

Летом 1943 г. германское командование предприняло еще одну попытку наступления, стремясь «срезать» выступ фронта в районе Курска. Советские войска отразили бешеный натиск врага и, не давая ему опомниться, перешли в наступление. Сражение на Курской дуге принесло новую знаменательную победу советскому оружию. В этой гигантской битве был сломлен хребет военной машины гитлеровской Германии, хотя ее ожесточенное сопротивление продолжалось еще много месяцев.

После Курской битвы Красная Армия еще более стремительно стала продвигаться на запад. Ни железобетонные укрепления гитлеровцев, ни их танки и артиллерия, ни ожесточенное сопротивление солдат-смертников не смогли сдержать могучего наступления советских воинов. В январе 1943 г. севернее Великих Лук гвардейский стрелковый полк 56-й дивизии атаковал сильный опорный пункт врага в деревне Чернушки. Путь наступавшим преградил дзот, пулемет которого не давал залегшим бойцам поднять головы. Шесть автоматчиков, посланных для уничтожения дзота, не добрались до него и погибли. Александр Матросов без чьего-либо приказа пополз к дзоту и, оказавшись в нескольких метрах от амбразуры, открыл огонь из автомата. Пули попали в амбразуру, вызвали взрыв мины возле дзота, но вражеский пулемет не был подавлен. Тогда Матросов, прыгнув к амбразуре, закрыл ее своим телом, огонь из дзота прекратился. Бойцы смогли прорваться вперед. Советский народ навсегда сохранил память о своем славном сыне. За годы войны 170 советских воинов и партизан повторили подвиг Александра Матросова.

Советский народ своими силами добился решающих побед над фашистскими полчищами. Всему миру стало ясно превосходство нашей армии в стратегическом руководстве, в боевом мастерстве, вооружении.

Во взаимодействии с Красной Армией героически сражались и советские партизаны. Их борьба носила подлинно всенародный характер и сыграла важную роль в разгроме Германии. В партизанском движении участвовали все слои советского общества, трудящиеся всех национальностей СССР. Героиней стала московская школьница Зоя Космодемьянская, погибшая в борьбе с гитлеровскими захватчиками.

Деятельность партизанских отрядов направлялась подпольными партийными комитетами на оккупированной врагом территории. Под их руководством действовали также комсомольские организации и группы. На значительной части Донбасса «Молодая гвардия» Краснодона развернула борьбу с фашистами и их прислужниками. Молодогвардейцы — Олег Кошевой, Ульяна Громова, Сергей Тюленин, Любовь Шевцова и другие выпускали боевые листовки, уничтожали вражеские автомашины с солдатами и офицерами, убивали предателей Родины, совершали диверсии на предприятиях, освобождали советских военнопленных.

Советские партизаны действовали не только на оккупированной врагом территории Родины, но и в соседних странах Восточной и Юго-Восточной Европы. Сражаясь плечом к плечу с патриотами Польши, Чехословакии и других стран, советские партизаны приняли непосредственное участие в их освобождении от немецких захватчиков.

И в Западной Европе немало советских патриотов активно участвовали в движении Сопротивления. Об их подвигах с благодарностью вспоминает народ Франции, Италии, Бельгии, Норвегии и других стран. Рязанский колхозный кузнец Федор Полетаев стал национальным героем Италии. В официальном документе итальянских партизан о Федоре Полетаеве говорится: «Он был огромный, как дуб, настоящий Геркулес, добрый и смелый. Он был самый лучший из нас».

Героическая борьба советских воинов и партизан была вдохновляющим примером для всего движения Сопротивления. Она прочно скрепляла навечно дружбу народов в борьбе против общего врага. Один из руководителей французского Сопротивления—Ларош писал: «Кровь советских партизан, оросившая французскую землю,—самый чистый и самый прочный цемент, навеки скрепивший дружбу французского и русского народов».

Даже в ужасных тюрьмах гитлеровских палачей, в фашистских концентрационных лагерях советские люди оставались бесстрашными революционерами-бойцами. Ни истязания, ни казни не могли их сломить.

Как символ несгибаемой воли и упорства советского человека навсегда останется в памяти людей имя генерала Д. М. Карбышева, для которого гитлеровцы придумали мучительную казнь: на морозе его обливали водой, пока он не превратился в глыбу льда.

За время второй мировой войны гитлеровцы привезли в Германию на каторжные работы 14 млн. иностранных рабочих и военнопленных. Среди них было много советских людей. Ослабленные длительным голодом и непосильным трудом, находившиеся под строжайшей фашистской охраной, они с мужеством и стойкостью большевиков боролись против фашизма. В Южной Германии возникла подпольная организация «Братство советских военнопленных», установившая прочные связи с созданным германскими коммунистами «Антинацистским немецким народным фронтом». Этим организациям помогали чехословацкие и польские патриоты, находившиеся на принудительных работах. Так возникло одно из самых мощных антифашистских движений на территории Германии. Несколько тысяч по-военному организованных и частично вооруженных людей различных национальностей активно готовились к восстанию против гитлеровской диктатуры. И хотя им не удалось осуществить свои планы, но память о героях «Братства» всегда будет жить в сердцах народов многих стран.

Советский летчик (слева) поздравляет офицера французской эскадрильи «Нормандия—Неман» с боевой победой.

До июня 1944 г. единственным фронтом войны с Германией был советско-германский. Войска США и Англии ограничивались небольшими по размерам и значению военными операциями в Северной Африке и (с осени 1943 г.) в Италии. Советский Союз, руководствуясь интересами всех свободолюбивых народов, много раз ставил перед правительствами США и Англии вопрос о создании ими второго фронта войны против гитлеровской Германии. Не раз эти правительства давали торжественные обязательства, но не выполняли их.

Нежелание правящих кругов США и Англии открыть второй фронт против Германии объясняется тем, что американские и английские реакционеры желали ослабления как Германии, так и Советского Союза. И лишь когда стало совершенно очевидным, что Советский Союз в состоянии собственными силами довести до конца разгром Германии и освободить Европу, только тогда — с опозданием на три года! — англо-американские войска 6 июня 1944 г. появились на побережье Северной Франции. Эта операция в первую очередь имела целью помешать народам Франции и других стран Западной Европы по собственному усмотрению решить вопрос об общественном строе и государственной власти.

Не участвуя раньше в больших военных операциях второй мировой войны, правительства США и Англии собрали значительные силы. Однако продвижение их войск было медленным, составляя в среднем не более 4 *км* в сутки. Правящие круги США и Англии затягивали военные действия, выжидая развития событий. Вместе с реакционными силами в европейских странах они преследовали патриотов-антифашистов Италии, Франции и Бельгии.

Участники движения Сопротивления стремились всячески помочь союзным войскам. Во Франции они помогли англо-американским десантным силам занять, закрепить и расширить военный плацдарм, а затем борцы Сопротивления своими собственными силами освободили бóльшую часть территории страны, включая Париж.

Правительства США и Англии намеревались сохранить в Германии реакционный режим и поставить его на службу своим интересам. С этой целью английская и американская разведки вступили в контакт с группой германских заговорщиков, замышлявших убить Гитлера, устранить самого ненавистного главаря фашизма, чтобы спасти фашистскую диктатуру. Среди заговорщиков были люди, настроенные патриотически. Один из них — полковник Штауфенберг 20 июля 1944 г. положил портфель с бомбой под стол в главной квартире Гитлера, где проходило оперативное совещание. Взрывом бомбы Гитлер был лишь слегка контужен. Мятеж не удался прежде всего потому, что его главные организаторы были далеки от народа и боялись опереться на него.

Непоколебимо верной делу рабочего класса и подлинным национальным интересам страны оставалась на всем протяжении войны Коммунистическая партия Германии. Немецкие коммунисты вели самоотверженную борьбу с фашизмом, ежечасно рискуя жизнью. Они вовлекали в эту борьбу социалистов и беспартийных. В глубоком подполье в Германии успешно действовали антифашистские молодежные организации.

После того как военное положение Германии резко ухудшилось, гитлеровцы усилили террор и расправы. В 1944 г. были уничтожены многие активные коммунисты и социал-демократы. 18 августа 1944 г. в концентрационном лагере Бухенвальде был убит вождь рабочего класса, председатель ЦК Коммунистической партии Германии Эрнст Тельман. Даже в тюрьме он был страшен фашистам.

Гитлеровские главари и их военное командование хорошо понимали, что решающая сила борьбы против фашизма — Советский Союз и его Красная Армия. Вот почему и после создания второго фронта основные силы Германии продолжали действовать против СССР. К 31 марта 1945 г. Германия имела на советско-германском фронте 175 дивизий и 15 бригад, а на Западном только 58 дивизий

Митинг в Лондоне, на котором трудящиеся требовали открыть второй фронт.

и 3 бригады. Вплоть до победоносного завершения войны против Германии советско-германский фронт оставался главным, события на нем определяли положение на других фронтах войны.

Конец войны в Европе ознаменовался мощной волной вооруженных восстаний народных масс против немецких оккупантов. Пламя народного восстания охватило летом 1944 г. всю Францию. 23 августа победило вооруженное восстание в Румынии. В сентябре восстали бельгийские патриоты, что имело решающее значение в освобождении Бельгии. 9 сентября 1944 г. победило вооруженное восстание в Болгарии, где установилась народно-демократическая власть. Душой и организатором всех этих восстаний были коммунистические партии.

Югославия была освобождена совместными действиями Советской Армии и югославских партизан при участии войск новой, народно-демократической Болгарии. Патриоты Албании и Греции, использовав благоприятную обстановку, созданную наступлением Советской Армии, полностью освободили территории своих стран от оккупантов.

Уже после освобождения Греции на ее землю вторглись английские войска и тут же начали военные действия против греческих патриотов. 33 дня английские интервенты вели кровавую войну против греческого народа, пользуясь гитлеровскими методами. Массовые аресты, убийства безоружных сочетались с варварскими бомбардировками городов и селений.

Движение Сопротивления в Италии широко развернулось с осени 1943 г. Одним из первых начал вооруженную борьбу отряд, боевое ядро которого составляли семь сыновей крестьянина Альчиде Черви. 25 ноября 1943 г. после жестокого боя семь братьев были захвачены фашистами и убиты. В ответ на это по всей Италии стали возникать партизанские отряды имени братьев Черви.

В середине апреля 1945 г. по призыву компартии Италии началось всеобщее вооруженное восстание. С особенной силой оно разгорелось в трех больших рабочих центрах Италии — Генуе, Милане и Турине. В районе Генуи повстанцы нанесли сокрушительный удар по 30-тысячной германской армии и вынудили ее сдаться. Капитуляцию от немецкого командующего принимал председатель Комитета национального освобождения Генуи рабочий-коммунист Ремо Скаппини.

Рабочие Милана разгромили большой фашистский гарнизон. Остатки германских войск

На горе Эттерсберг, под Веймаром, близ места, где находился гитлеровский концентрационный лагерь Бухенвальд, открыт памятник борцам Сопротивления фашизму. На снимке: центральное сооружение памятника — 50-метровая башня, на которой установлен «колокол Бухенвальда». У основания башни скульптурная группа, изображающая узников лагеря.

пытались бежать из Италии. В колонне военных машин находился грузовик, на дне которого лежал переодетый в немецкую солдатскую шинель бывший фашистский диктатор Италии Муссолини. Партизаны обнаружили фашистского главаря и вскоре его казнили. К 2 мая была освобождена вся Италия. Остатки разбитых немецких войск поспешили укрыться под защиту английских и американских армий. В освободительной войне против фашизма приняло участие 256 тыс. итальянских партизан.

Восстания происходили и в гитлеровских концентрационных лагерях. Самым крупным и успешным из них было выступление заключенных Бухенвальда во главе с советскими военнопленными.

Войну против фашизма в Европе завершила Берлинская наступательная операция советских войск. Шаг за шагом, преодолевая ожесточенное сопротивление врага, продвигались советские войска к центру вражеской столицы. Вечером 30 апреля Гитлер покончил с собой, его тело было сожжено. На рассвете следующего дня над зданием рейхстага, в котором

Советские воины водружают знамя Победы на здании рейхстага в Берлине.

еще не закончился бой, реяло Красное знамя Победы.

Советская Армия заняла столицу Германии — центр германского империализма. 8 мая 1945 г. в Берлине был подписан акт о безоговорочной капитуляции Германии. В Чехословакии оставалась крупная вражеская группировка, отказавшаяся капитулировать. Она обрушилась на патриотов, поднявших восстание в Праге. Стремительным наступлением Советской Армии завершилось освобождение Чехословакии. Этой выдающейся операцией советских войск закончилась война против Германии.

За 47 месяцев ожесточенных боев Советская Армия уничтожила, взяла в плен и полностью вывела из строя 507 немецко-фашистских дивизий и не менее 100 дивизий стран — союзниц гитлеровской Германии. А на всех фронтах войны с Англией и США Германия и ее союзники потеряли 176 дивизий.

Историческая победа советского народа над гитлеровской Германией — убедительное свидетельство могучей жизненной силы и непобедимости советского социалистического строя. Безраздельная любовь народа к своей стране, морально-политическое единство, дружба народов СССР вызвали такой могучий подъем сил, что Советский Союз оказался в состоянии не только противостоять фашизму, но и разгромить его.

Величайший подъем морального духа и энергии советских людей, их массовый героизм на фронте и в тылу — результат неутомимой деятельности Коммунистической партии. Она была вождем, организатором и полководцем советского народа в минувшей войне.

Разгром гитлеровской Германии и ее союзников дал возможность народам ряда стран Центральной и Юго-Восточной Европы по своему выбору решить вопрос о государственном и общественном строе. В этих странах трудящиеся свергли власть помещиков и буржуазии, вступили на путь строительства социализма.

Победы Советской Армии и национально-освободительное движение народов Азии привели к изменению политической обстановки на тихоокеанском театре войны, чем воспользовались правительства США и Англии. В 1943 г. они развернули военные операции против Японии. Особенность этого наступления заключалась в том, что оно велось не против главных японских сил, а на территориях колониальных стран — на Филиппинах, в Индонезии, Малайе и Бирме. Объясняется это тем, что США и Англия намеревались не только разбить своих японских конкурентов, но и подавить национально-освободительное движение, приобретавшее все более широкий размах. Война на тихоокеанском театре принимала затяжной характер и продлилась бы немало лет, если бы не Советский Союз.



В город Дальний (Дайрен) в Китае вступили советские войска. Население восторженно приветствует победителей.

Советские воины бросают к подножию Мавзолея В. И. Ленина знамена немецко-фашистской армии, среди них личный штандарт Гитлера.

Огромную роль в изгнании японских оккупантов с занятых ими территорий сыграли партизаны. На Филиппинах перед высадкой американского десанта они начали генеральное наступление на японские позиции, снабдили американское командование сведениями о расположении японских войск и перерезали важнейшие пути сообщения и линии связи врага, полностью дезорганизовав его оборону. Крупные бои провели с японцами повстанцы Индонезии, руководимые коммунистами, а также патриоты Малайи. Массовое движение Сопротивления японским оккупантам охватило Вьетнам и Корею.

Советский Союз, заинтересованный в быстрейшем завершении войны и в создании благоприятных условий для освобождения народов Азии, в порядке выполнения своего союзнического долга принял решение вступить в войну против Японии.

Милитаристские правящие круги Японии долгие годы вели враждебную Советскому Союзу политику, особенно усилившуюся после нападения гитлеровской Германии на СССР.

В этот важный момент, когда перед народами Азии загоралась заря освобождения, империалисты США решили показать, что они не остановятся ни перед какими преступлениями ради осуществления своей антинародной, насильнической политики. Они применили атомное оружие против мирного населения японских городов. 6 августа атомная бомба была сброшена на Хиросиму, 9 августа — на Нагасаки. Было убито и ранено около полумиллиона мирных жителей!

Применение атомных бомб не вызывалось военной необходимостью. Империалисты США хотели запугать народы земного шара и рас-



Здание-памятник в Хиросиме. Дом как бы взывает: пусть атом служит не войне, а миру!

чистить себе путь к мировому господству. Даже американская газета «Нью-Йорк таймс» признала, что, применив атомную бомбу, США наложили на себя «клеймо зверя».

Вступив 8 августа 1945 г. в войну против Японии, Советский Союз поставил перед своими Вооруженными Силами задачу быстрейшего разгрома японских войск и установления мира на Дальнем Востоке. Стремительным ударом советские войска разгромили основную силу Японии — Квантунскую армию в Северо-Восточном Китае. В наступлении участвовали и воины Монгольской Народной Республики. Японские захватчики были изгнаны также с Южного Сахалина и Курильских островов.

После разгрома Квантунской армии правительство Японии согласилось на капитуляцию. Акт капитуляции был подписан 2 сентября 1945 г. в Токийской бухте на борту американского линкора «Миссури». Этим событием и завершилась вторая мировая война.

Советская Армия принесла свободу народам Китая и Кореи, помогла всем странам Юго-Восточной Азии и Тихоокеанского бассейна сбросить японское империалистическое иго.

Свободолюбивые народы во главе с великим советским народом одержали полную победу над фашизмом, и это привело к коренным изменениям в мире. Самым важным результатом этой победы было рождение мировой социалистической системы.

■

СОЦИАЛИЗМ — МИРОВАЯ СИСТЕМА

Возникновение социалистической системы

В октябре 1917 г. трудящиеся нашей страны впервые в истории установили свою народную власть — власть рабочих и крестьян, создали свое государство в самой большой по территории (около $^1/_6$ части всей суши) и одной из крупнейших по численности населения стране земного шара. Однако в течение четверти века Советский Союз был единственной в мире социалистической страной. Власть эксплуататоров была свергнута в 1921 г. в Монголии, которая при всесторонней помощи Советского Союза вступила на некапиталистический путь развития в 20-х годах. И лишь после второй мировой войны возникла большая семья стран, свергнувших гнет буржуазии и помещиков и ставших на путь строительства нового общества. Как же возникли новые социалистические государства?

Когда империалисты готовили вторую мировую войну, они рассчитывали, что им удастся уничтожить Советский Союз или, во всяком случае, ослабить его. Но враги мира и свободы просчитались.

Наша победа над фашизмом явилась победой социализма, открыла возможность ликвидировать строй угнетения и эксплуатации в ряде стран Европы и Азии.

Когда империалисты готовили вторую мировую войну, они рассчитывали задушить международное рабочее движение, а заодно и национально-освободительную борьбу в колониях. Но и здесь враги мира просчитались. Народы Европы, несмотря на ее оккупацию гитлеровцами, вели упорную борьбу против фашистских захватчиков. И когда в 1944—1945 гг. Советская Армия пришла как союзная и дружественная армия в государства, граничащие с СССР на западе, трудящиеся многих стран Европы решительно выступили против капиталистов и помещиков, которые почти везде предали свою родину и помогали гитлеровцам.

В Польше, Чехословакии, Югославии, Болгарии, Албании, Румынии, Венгрии произошли народно-демократические революции. Трудящиеся этих стран взяли власть в свои руки и подняли знамя социализма. На востоке Германии 7 октября 1949 г. была провозглашена Германская Демократическая Республика, которая также приступила к построению социалистического общества.

В Азии при решающей роли Советской Армии были разгромлены главные силы японского империализма. После этого китайский народ изгнал иностранных империалистов и внутренних эксплуататоров. 1 октября 1949 г. была провозглашена Китайская Народная Республика.

В августе 1945 г. Советская Армия изгнала из Северной Кореи японских колонизаторов. Трудовой народ во главе с корейскими коммунистами приступил к демократическим и социалистическим преобразованиям. В сентябре 1947 г. была провозглашена Корейская Народно-Демократическая Республика.

Вьетнам—бывшую французскую колонию—во время войны захватили японские империалисты. Патриоты Вьетнама поднялись на борьбу с оккупантами. И здесь главными борцами за освобождение стали коммунисты. В сентябре 1945 г., после капитуляции Японии, появилось независимое свободолюбивое государство — Демократическая Республика Вьетнам. В южной части страны сохранились прежние порядки. Однако вьетнамскому народу пришлось вести длительную войну против французских колонизаторов, а сейчас приходится отражать преступную агрессию американских империалистов, которые упорно пытаются утвердить свое господство над страной, ликвидировать достигнутые вьетнамским народом социальные завоевания.

Так, кроме СССР и МНР, появилась еще большая группа стран в Европе и Азии, свободных от эксплуатации, избравших социалистический путь развития.

Социализм превратился в мировую систему. Это было самым крупным событием мировой истории после Октября 1917 г. Капитализм оказался бессильным остановить этот освободительный процесс.

В начале 60-х годов в семье социалистических стран появился новый член — Куба. Социализм одержал первую победу в западном полушарии.

Теперь уже существует 14 социалистических государств. По пути социализма идет более миллиарда людей. Если накануне второй мировой войны социалистические страны занимали 17% территории земли, то сейчас уже 26% (35,2 млн. *км*^{2}). Население стран социализма составляло ранее 9%, а теперь 35,2% населения планеты. Капитализму пришлось отступить и на Западе и на Востоке: социалистические страны занимают $^2/_3$ Европы и более половины Азии. Народы многих стран Азии и Африки, освободившиеся от колониального рабства, заявляют о своем намерении идти по пути социализма и прогресса.

Рано или поздно к социализму пойдут все народы нашей планеты. «Все нации придут к социализму, это неизбежно»,— отмечал В. И. Ленин еще в 1916 г.

Общие закономерности строительства новой жизни

Социалистические революции в каждой стране происходят в особых, своеобразных условиях, но существуют общие закономерности этих революций и построения социализма во всех странах, избравших новый путь.

Во всех социалистических странах руководящей силой в революции и строительстве социализма оказывался рабочий класс во главе с марксистско-ленинской партией. Его союзниками становились крестьянство и другие слои трудящихся. В каждой социалистической стране устанавливалась диктатура пролетариата в той или иной форме, основные средства производства обобществлялись, а частнокапиталистическая и помещичья собственность ликвидировалась. Фабрики, заводы, шахты, электростанции, банки, транспорт, естественные богатства недр земли становились собствен-

ностью народа. В этих странах проводятся коренные социалистические преобразования промышленности и сельского хозяйства, экономика развивается по плану, повышается жизненный уровень трудящихся. Уничтожена всякая эксплуатация человека человеком.

Происходит социалистическая революция в области идеологии и культуры. Это означает, что народ социалистической страны познает великую истину марксистско-ленинских идей, ликвидируется неграмотность и культурная отсталость народных масс, люди овладевают великим культурным наследием своей страны и всего человечества. Создается многочисленная интеллигенция, преданная рабочему классу, трудовому народу, делу социализма. Народ сам становится творцом новой, социалистической культуры.

Уничтожается национальный гнет, устанавливается равноправие людей всех рас и наций, укрепляется дружба между народами. Между социалистическими странами развиваются отношения, основанные на принципах пролетарского интернационализма.

Братские страны защищают завоевания социализма от покушений внешних и внутренних врагов. Социалистические государства проводят политику мира, борются за исключение войны из жизни человеческого общества, оказывают помощь молодым независимым государствам, национально-освободительной борьбе народов.

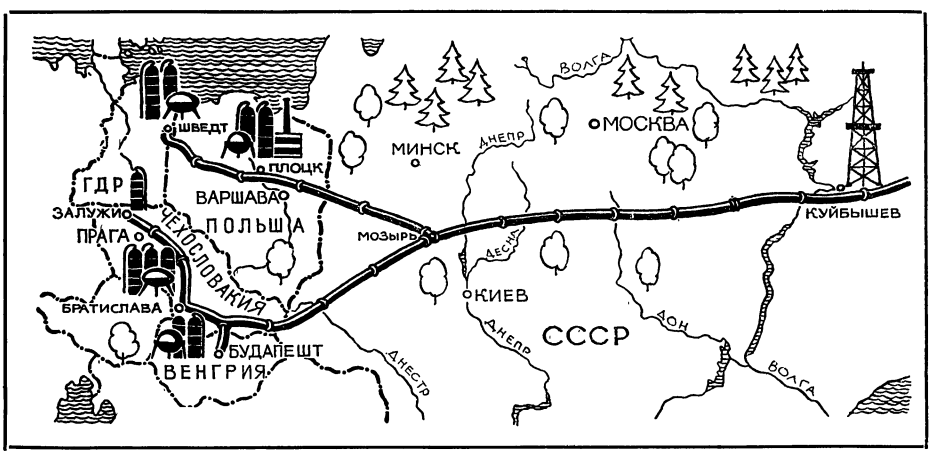

На тысячи километров по территории пяти социалистических государств протянулся нефтепровод «Дружба».

Между методами социалистических преобразований в отдельных странах есть и различия. Ведь каждая из них пришла к социалистической революции в разных экономических и политических условиях. Например, в европейских странах народной демократии после победы над фашизмом не было гражданской войны. Буржуазия и помещики в этих странах запятнали себя сотрудничеством с гитлеровцами, лишились всякой социальной опоры и не смогли развязать вооруженную борьбу против трудящихся.

Империалистические государства Запада хотели начать интервенцию, чтобы защитить капиталистические порядки, но вынуждены были отказаться от своих контрреволюционных планов: они знали, что теперь у стран народной демократии есть могучий друг и союзник — СССР.

В нашей стране после окончания гражданской войны осталась одна партия — Коммунистическая. Все другие партии во время борьбы трудящихся за Советскую власть оказались на стороне контрреволюционеров и поэтому лишились доверия народа. А в некоторых странах народной демократии отдельные партии еще во время борьбы с гитлеровцами стали сотрудничать с коммунистами, а после окончания войны активно участвуют в социалистическом строительстве.

Есть и другие различия. Например, в странах народной демократии не проводилась национализация земли, т. е. превращение всей земли в собственность государства, как это было в СССР. Но и в этих странах крестьянство постепенно перешло или переходит на путь социалистического обобществления земли и других средств производства. Почти во всех социалистических странах крестьяне уже объединились в производственные кооперативы, создается крупное механизированное сельское хозяйство.

При всем своем своеобразии, различии в формах и темпах социалистических преобразований главным и решающим являются общие закономерности социалистических революций и строительства нового общества. Коммунисты стремятся умело применять это главное, решающее в особых условиях каждой страны.

Братское сотрудничество

В странах социализма существует однотипный государственный и общественный строй. Власть принадлежит трудящимся города и деревни, которые осуществляют ее под руководством рабочего класса. У всех братских стран одинаковая экономическая база: орудия и средства производства являются общественной собственностью. Производство подчинено высшей цели — обеспечению счастья и блага всех граждан, повышению их жизненного уровня. У народов социалистических стран общая идеология — марксизм-ленинизм. У них общая цель — построение социализма и коммунизма.

Это и есть основа для прочных и дружественных отношений между странами социалистической системы. Отношения строятся на принципе добровольности, полного равноправия, уважения независимости, доверия, взаимной выгоды, товарищеской взаимопомощи. Никакая страна в социалистическом содружестве не имеет и не может иметь каких-либо особых прав и привилегий. Какой бы ни была страна — большой или малой,— она должна в своей политике учитывать интересы других социалистических стран и всего содружества.

Конечно, в развитии взаимоотношений между странами встречается немало трудностей. Иногда сказывается тяжелое наследие прошлого. Например, во времена эксплуататорского строя на протяжении длительного времени отдельные страны враждовали и даже воевали друг с другом. Такое прошлое может служить питательной почвой для сохранения и оживления националистических предрассудков, враждебных дружбе и братству народов. Налаживание взаимоотношений между социалистическими странами — само по себе новое историческое дело. Нельзя забывать о том, что империалистическая реакция всячески стремится внести разлад в социалистическое содружество, столкнуть одни страны с другими.

В силу всего этого социалистические страны могут встречаться с немалыми трудностями в хозяйственном строительстве, во внешней и внутренней политике. Поэтому в тот или иной момент возможно и несогласие во взглядах по отдельным проблемам. Иногда к этому приводят неправильные действия руководства той или иной страны. Но поскольку в социалистической системе отсутствует социальная почва для антагонизма, для непримиримых противоречий между народами, то при правильной марксистско-ленинской политике партий и государств все возникшие противоречия могут быть разрешены на основе полного равноправия и взаимопонимания.



Стальные мачты электропередачи в Венгрии. Электроэнергия поступает с Украины.

В семье социалистических государств стало традицией разрешать спорные вопросы и вырабатывать общую, приемлемую для всех программу действий путем товарищеского обмена мнениями, совещаний, консультаций по партийной и государственной линии. Страны мирового социалистического содружества стремятся к тому, чтобы усиливать единство действий, находить наилучшие формы совместного решения общих вопросов.

На все области социалистического строительства распространяется руководящая и направляющая роль марксистско-ленинских партий. Они самостоятельно разрабатывают свою программу, ведут внутреннюю и внешнюю политику. При этом КПСС и другие марксистско-ленинские партии стремятся укреплять взаимное сотрудничество на основе равноправия

и уважения мнений друг друга, обмениваются опытом социалистического строительства. Единство братских партий усиливает и сами партии, и все социалистические страны. Это единство особенно важно еще и потому, что марксистско-ленинским партиям приходится первым решать сложные вопросы создания нового общества, а само строительство вести в условиях ожесточенных атак со стороны империалистических агрессоров и их идеологических прислужников.

КПСС многое сделала, чтобы облегчить сближение социалистических стран, создать атмосферу дружбы и взаимного уважения. Экономическая помощь Советского Союза социалистическим странам облегчила им преодоление неизбежных трудностей начального периода строительства новой жизни. Военное могущество Советского Союза было и остается несокрушимым щитом социалистического содружества против империалистической агрессии.

Советское правительство оказывает странам социализма помощь в строительстве крупных предприятий, развитии современной науки и техники. К январю 1967 г. при техническом содействии Советского Союза в 13 социалистических странах построено и строится свыше 1400 промышленных предприятий, отдельных цехов и установок. До 1971 г. будет введено в эксплуатацию еще около 530 предприятий. Среди них крупные электростанции, горнообогатительные и металлургические комбинаты, нефтеперерабатывающие и машиностроительные заводы. СССР передает братским странам научно-техническую документацию, чтобы они могли налаживать у себя производство по лучшим образцам. Десятки тысяч ученых, инженеров, техников, специалистов всех отраслей стран социализма получили подготовку в советских учебных заведениях.

Торговые и другие экономические отношения строятся на принципах равноправия, взаимной выгоды. Экономические расчеты между социалистическими странами лишены духа торгашества, как это имеет место в буржуазной коммерции.

Уже в первые годы существования социалистической системы экономическое сотрудничество помогло быстро преодолеть трудности в развитии народного хозяйства, вызванные военными разрушениями и экономической блокадой капиталистических государств.

Формы экономического сотрудничества многообразны: торговля, займы, кредиты, научно-техническое сотрудничество, координация (согласование) народнохозяйственных планов, совместное строительство крупных хозяйственных объектов, сотрудничество в области транспорта, банковской деятельности и др.

В последние годы усиливаются специализация и кооперирование производства между социалистическими странами. Это важная форма международного разделения труда. Вот примеры специализации и кооперирования: производство морских судов сосредоточивается в Польше, СССР и Болгарии, доменного оборудования — в СССР, Польше, Чехословакии, нефтяного оборудования — в Румынии, СССР и Чехословакии, оборудования для цементных заводов — в ГДР и Чехословакии, оборудования для кожевенно-обувной промышленности — в Чехословакии.

Первый нефтепровод в Германской Демократической Республике помогали строить польские рабочие. По нефтепроводу советская нефть поступает на химическое предприятие «Лейна—II».

Международное социалистическое разделение труда учитывает возможности стран, их трудовые ресурсы, наличие сырья и уровень развития отдельных отраслей промышленности. Каждая страна определяет, какое именно производство ей всего целесообразнее и выгоднее развивать, что она может поставлять другим социалистическим странам. Например, международное разделение труда позволило Поль-

ше освободиться от производства почти 500 видов промышленного оборудования, получить большую экономию и расширить производство тех изделий, которые дешевле и лучше других изготовляет польская промышленность.

Новый этап в экономическом сотрудничестве начался с организации Советским Союзом и европейскими странами народной демократии в 1949 г. Совета Экономической Взаимопомощи (СЭВ). Теперь членом СЭВ является также Монгольская Народная Республика.

Страны — члены СЭВ совместно построили самый длинный в мире нефтепровод «Дружба» (5 тыс. *км*). Он снабжает советской нефтью Чехословакию, Польшу, ГДР и Венгрию, содействует развитию в них нефтехимической промышленности. Создана также объединенная энергетическая система «Мир», она обеспечивает электроэнергией европейские страны социализма.

СЭВ организует совместное изучение и обобщение научно-технических достижений и передового производственного опыта. Все лучшее становится общим достоянием. Через СЭВ братские страны координируют долгосрочные планы развития народного хозяйства. Согласованные пятилетние планы развития народного хозяйства на 1966—1970 гг. предусматривают взаимную поставку друг другу машин, оборудования, сырья, одежды, обуви, продовольствия и многих других товаров.

Сотрудничая, оказывая друг другу помощь, социалистические страны достигают высоких темпов роста экономики, повышают жизненный уровень трудящихся.

Конечно, каждая страна при этом опирается прежде всего на свои силы, на свои внутренние ресурсы. Однако наилучших результатов она может добиться лишь в том случае, если будет использовать преимущества, которые дает сотрудничество братских стран.

Социалистические государства стремятся постепенно преодолеть различия в уровнях экономического развития, чтобы отставшие народы быстрее догнали передовых. Сотрудничество все более сближает народы, строящие социализм.

Обособление какой-либо страны от социалистического содружества опасно для дела социализма. Международная реакция и остатки внутренних контрреволюционных сил пытаются культивировать национальный эгоизм. Национализм живуч. Коммунисты ведут против него последовательную борьбу, воспитывая трудящихся в духе социалистического патриотизма, интернационализма. Выступая против национализма, коммунисты вместе с тем внимательно относятся к национальным чувствам народа.

Братские партии считают патриотическим и интернациональным долгом крепить политическое единство социалистического содружества. Чем крепче единство и мощь социалистической системы, тем ближе полная победа социализма и коммунизма.

Укреплению оборонной мощи социалистического содружества служит организация Варшавского договора. 14 мая 1955 г. был заключен договор о дружбе, сотрудничестве и взаимной помощи между Советским Союзом и группой социалистических стран Европы. Варшавский договор — это новое явление в международных отношениях. Впервые воен-

Освенцимский химический комбинат (Польша). Он выпускает синтетический каучук и другие виды продукции.





Сахарный завод на Цейлоне построен с помощью Чехословацкой Социалистической Республики.

но-политический договор заключен на равноправной основе и преследует исключительно оборонительные цели. Варшавский договор предусматривает эффективные меры для пресечения и предотвращения агрессии.

В социалистическом содружестве широко распространен равноправный обмен культурными достижениями: перевод книг, изучение национальных языков, обмен художественными выставками, кинофильмами, спектаклями и телевизионными передачами, содружество в научно-исследовательской работе, тесные связи между творческими организациями, спортивными коллективами и культурно-массовыми обществами. Все это сближает народы, обогащает их культуру, помогает им лучше понять друг друга.

Решающая сила мирового развития

Противоречие между социализмом и империализмом — основное противоречие современной эпохи. Международный социализм порожден всей борьбой и трудом мирового пролетариата. Силе международной буржуазии рабочий класс противопоставил силу мирового социалистического содружества, выступающего в единстве с пролетариатом и трудящимися несоциалистических стран. Классовая борьба в современных условиях вышла за рамки отдельных стран капитализма, приобрела международные масштабы и ведется между могучими общественно-экономическими системами. Перевес сил социализма над силами империализма обнаруживается все более отчетливо.

Социализм начал развиваться в странах, как правило, экономически среднеразвитых и даже отсталых. Огромные разрушения экономики вызвала вторая мировая война. Империалистические страны, пытаясь сорвать социалистическое строительство, организовывали экономическую блокаду, диверсии, чинили препятствия внешней торговле. Тем не менее в короткие исторические сроки мировой социализм продемонстрировал свои коренные преимущества. Если в 1917 г. доля Советской России в мировом промышленном производстве составляла менее 3%, то ныне на долю стран мировой социалистической системы приходится примерно 38% мирового промышленного производства.

Пока Советский Союз и другие социалистические страны отстают от США и еще нескольких наиболее развитых в экономическом отношении капиталистических стран в производстве продукции на душу населения. Это наследство векового господства помещиков и капиталистов в тех странах, где ныне победил социализм. Но враги выдают это за недостаток, присущий самой системе социализма. Пройдет время, и социалистические страны преодолеют это отставание, потому что экономика социализма развивается более быстрым темпом, чем экономика капитализма. Уже теперь социалистические страны по производству промышленной продукции превзошли довоенный уровень примерно в 10 раз, тогда как капиталистические государства лишь в 3,4 раза.

Существование Советского Союза, мирового социалистического содружества значительно ограничивает империалистический произвол.

Советский Союз, социалистические страны делают все возможное для того, чтобы в зародыше потушить очаги войны. Они выступают за всеобщее и полное разоружение, оказывают всемерную помощь народам, подвергшимся империалистической агрессии.

Влияние мирового социализма сказывается на всех областях общественной жизни, на положении отдельных стран, на развитии классовых отношений между трудом и капиталом. Трудящиеся стран капитала осознают, что социалистическое содружество — это опора в их борьбе за свои интересы. Они знают, что в трудную минуту социалистические страны окажут им моральную и материальную поддержку. Не раз трудящиеся социалистических стран приходили на помощь бастующим, не раз спасали самоотверженных борцов рабочего класса, честных патриотов от преследований империалистов, не раз защищали от разгрома прогрессивные демократические организации.

Трудящиеся капиталистических стран понимают, что многие уступки рабочему классу сделаны империалистами только под воздействием успехов стран социализма. Именно сила социализма заставляет капиталистов идти на отмену или ослабление антирабочих законов, отказываться от преследований коммунистов и прогрессивных деятелей, иногда хотя бы на словах осуждать фашистские и расистские зверства, оказывать помощь безработным.

На Асуанскую ГЭС, строящуюся в ОАР с помощью Советского Союза, пароход «Пермьлес» привез 140-тонное рабочее колесо диаметром 7,5 *м*.



Укладка газовых труб на строительстве газопровода Афганистан — СССР. «Голубое топливо» из месторождения в Северном Афганистане пойдет в общую сеть среднеазиатской газовой трассы.

И трудящиеся капиталистических стран не раз приходили на помощь социалистическим странам: они выступали в защиту Советского Союза в годы второй мировой войны, а теперь проводят демонстрации в защиту героического вьетнамского народа, отказываются грузить и перевозить оружие американских агрессоров.

Мировая социалистическая система способствует национально-освободительному движению. Советский Союз, социалистические страны — верные и надежные друзья народов Африки, Азии и Латинской Америки,— помогают молодым государствам создавать собственную национальную экономику, развивать науку и культуру, укреплять национальные вооруженные силы, защищаться от происков империалистов.

На опыте социалистических стран молодые государства учатся преодолевать былую экономическую и культурную отсталость, разрешать социальные проблемы, национальный вопрос.

Под влиянием неоспоримых успехов народов социалистических стран трудящиеся всего мира все больше убеждаются в правоте великого дела социализма, переходят на его позиции и ведут борьбу против империалистического гнета.

Мировой социализм с каждым годом оказывает свое возрастающее воздействие на все события в мире. ■

НАЦИОНАЛЬНО-ОСВОБОДИТЕЛЬНЫЕ РЕВОЛЮЦИИ УГНЕТЕННЫХ НАРОДОВ

В капиталистическом обществе существует как классовое, так и национальное угнетение. В этом обществе не только одни классы эксплуатируют другие классы, например капиталисты рабочих, но и одни нации порабощают и эксплуатируют другие нации.

Самый жестокий вид национального гнета — колониальный. В этом случае иностранный завоеватель полностью лишает страну независимости. Богатства захваченной страны подвергаются разграблению, а ее народ — нещадной эксплуатации ради обогащения иноземных поработителей. Империалисты США, Англии, Франции, Японии и других держав выкачали из колоний за годы своего владычества колоссальные прибыли на вложенные капиталы, вывезли сотни и сотни миллионов тонн самых ценных ископаемых, похитили редчайшие памятники культуры, которые были драгоценным национальным достоянием и гордостью народов — их создателей. Колонизаторы всячески тормозили экономическое развитие захваченных стран, попирали достоинство порабощенных народов, объявили их «неполноценными», нациями «низшего порядка».

До второй мировой войны по площади колонии превышали территории метрополий: Англии — в 140 раз, Бельгии — в 80, Голландии — в 65, Франции и Португалии — в 22 раза.

Империализм создал колониальную систему, которая в 1939 г. охватывала страны с населением около полутора миллиардов человек, или почти две трети человечества. Капиталистические государства Европы, США и Япония господствовали в странах, которые нередко во много раз превосходили их самих как по территории, так и по населению. Правители Англии хвастались, что над Британской империей никогда не заходит солнце — так она обширна. В 1938 г. ее территория (вместе с доминионами) превышала 34 млн. *км*², а население — 450 млн. человек. Площадь же самой Англии не достигала и 250 тыс. *км*², а число жителей было менее 50 млн. человек. К началу второй мировой войны колониальные владения Голландии превышали ее по территории в 65 раз, а по населению — в 8 раз. Судьбы сотен миллионов людей, многих десятков народов решались не ими самими, а в Вашингтоне и Лондоне, Париже и Брюсселе, Риме и Гааге.

Народы мужественно отстаивали свободу от нашествия колонизаторов. Отряды патриотов, зачастую располагавших лишь луками и стрелами да примитивными ружьями, сражались против войск интервентов, вооруженных по последнему слову техники. Народное сопротив-

ление не стихало и после установления колониальных режимов. Во многих захваченных странах колонизаторы чувствовали себя как на вулкане.

Великая Октябрьская социалистическая революция положила начало новому этапу в развитии освободительной борьбы угнетенных народов. Она уничтожила безраздельное господство империализма в мире, покончила с царизмом, который проводил политику свирепого национально-колониального гнета в отношении почти 100 народов и национальностей Российской империи. Русский царизм выступал сообщником других империалистических держав в колониальном грабеже. Советская страна стала могучей опорой освободительной борьбы угнетенных народов, их верным другом и союзником.

Наш народ в неравной борьбе отстоял свою свободу от посягательств иностранных интервентов и внутренней контрреволюции. Это послужило вдохновляющим примером для народов, заточенных в колониальные темницы. Советские люди самым убедительным образом доказали, что империалистов можно победить.

Октябрьская революция показала, что существует реальная возможность полного национального освобождения угнетенных народов. Октябрь придал идеям национальной свободы и равноправия огромную, непреоборимую силу. Он нанес смертельный удар реакционным измышлениям о превосходстве одних рас над другими.

После Октябрьской революции начались бурные выступления против империалистических угнетателей в Китае, Индонезии, Индии, Афганистане, Египте, Турции, Монголии, Сирии, Корее, Палестине, Иране, Ираке, Южной Африке, Индокитае и в других странах. Октябрь всколыхнул весь колониальный и полуколониальный мир, дал могучий толчок освободительному движению. Октябрьская революция положила начало кризису колониальной системы, открыла эпоху победоносных национально-освободительных революций.

Хотя еще в течение трех десятилетий после Октябрьской революции империалисты сохраняли свои колониальные империи, основы их господства неумолимо подтачивались, устойчивость колониальных порядков была подорвана.

После второй мировой войны ускорился распад колониальной системы. За 1945—1966 гг. из колониальной и полуколониальной неволи вырвалось более 1,5 млрд. человек — 95% населения порабощенных стран. Независимость получили 18 стран Азии, 36 стран Африки, четыре бывших колонии в Вест-Индии и Южной Америке, по одной стране — в Европе и Океании.

Гулливер пробуждается. Конец колониализму в Африке.

Свыше трех с половиной веков создавалась Британская империя, но 20 лет оказалось достаточным, чтобы от нее остались одни обломки. Сейчас под властью Англии остается лишь около 3% населения и 10% территории ее бывших владений.

По данным на 1 января 1966 г., Франция утратила 98,8% площади и 98% населения своей империи; Голландия соответственно 98 и 94,4%; США—96 и 80,8%. Полностью лишились своих колониальных владений Бельгия, Япония, Италия.

Распад колониальной системы — одно из величайших событий современной истории. В результате его империалисты навсегда утратили возможность безраздельно хозяйничать в десятках стран, бесконтрольно распоряжаться огромными сырьевыми и человеческими ре-

сурсами. Мало того, из резерва империализма эти страны превращаются в союзника прогрессивных антиимпериалистических сил.

Народы бывших колоний и полуколоний стали активной силой в международной жизни, самостоятельными участниками мировой истории. Подтвердились вещие ленинские слова о том, что вслед за периодом пробуждения угнетенных народов наступит время их участия в решении судеб всего мира.

Распад колониальной системы — результат действия причин как внутреннего, так и внешнего порядка.

Невиданный размах приобрела борьба народов самих колоний и полуколоний, где накопился огромный заряд возмущения колониальным грабежом и расовым гнетом. Антигитлеровский союз государств, в который входили многие капиталистические державы, имевшие колонии, выступал под лозунгами ликвидации фашизма с его расистской идеологией, под лозунгами свободы, национальной независимости и демократии. Эти лозунги получили горячий отклик среди народов колоний и полуколоний, требовавших, чтобы эти принципы были применены к ним самим. В годы войны империалисты в интересах снабжения армии вынуждены были допустить развитие промышленности в некоторых своих колониальных владениях. А это привело к росту пролетариата — застрельщика и активного участника национально-освободительной борьбы.

В ряде стран Азии возникли вооруженные силы сопротивления японским колонизаторам, возглавляемые коммунистами, а также некоторыми национально-революционными партиями.

После войны Голландия попыталась восстановить свою власть в Индонезии, Франция — во Вьетнаме, Лаосе и Камбодже, Англия — в Бирме и Индии. Но колонизаторы встретили сильнейшее сопротивление народов в этих странах и не смогли восстановить былое господство.

Подъем национально-освободительной борьбы охватил почти одновременно многие колониальные страны, а это мешало империалистам подавлять патриотические силы. Стали гораздо теснее связи между национально-освободительным движением в разных странах, укрепилась солидарность народов, ведущих борьбу против империализма и колониализма.

Международная обстановка чрезвычайно благоприятствовала победоносному развитию национально-освободительной борьбы.

Мировая социалистическая система оказала огромную непосредственную поддержку национально-освободительному движению. Кроме того, своим существованием социалистическая система сковала силы империализма, помешала ему использовать на полную мощность военную машину против борющихся народов.

Хотя колониальная система империализма ныне сокрушена, цели, которые ставили перед собой угнетенные колонизаторами народы Азии, Африки и Латинской Америки, еще не достигнуты в полной мере. В силу этого их национально-освободительная борьба продолжается. Народы Анголы, Мозамбика, Южной Африки, Южной Родезии, «португальской» Гвинеи, Вест-Индии, островов Океании и Индийского океана — всего около 30 млн. человек — все еще живут под пятой колонизаторов. Империалисты с особым ожесточением цепляются за последние колонии.

В некоторых странах состоялись церемонии провозглашения независимости, была упразднена колониальная администрация, но фактически контроль над этими странами остался в руках колонизаторов. Только раньше они хозяйничали открыто, а теперь действуют за кулисами.

Наконец, идет борьба за экономическое освобождение стран, достигших политической независимости. И сейчас в руках империалистов все еще находятся ключевые отрасли хозяйства многих этих стран. Колонизаторы любят рассуждать о «благородной миссии», которую они будто бы выполняли в порабощенных странах, принося туда «цивилизацию и культуру». Но эти вымыслы опровергаются уже тем фактом, что все бывшие колонии и полуколонии — страны отсталые, бедные. Так называемые цивилизаторы не жалели усилий, чтобы затормозить развитие экономики и культуры в захваченных странах, держать народ в темноте. К моменту завоевания Индией независимости, в 1947 г., т. е. после трехсот лет английского господства, лишь 18% населения было грамотным. В Марокко в годы французского владычества один врач приходился на 45 тыс. городских и 120 тыс. сельских жителей, зато один полицейский — на каждые 600 жителей.

В бывших колониях и полуколониях живет более $^2/_3$ населения несоциалистического мира, однако на них приходится лишь 9% промышленного производства. Маленькая Швейцария с населением около 6 млн. человек дает больше промышленной продукции, чем вся Африка (без ЮАР), население которой превышает 220 млн. человек.

Экономика порабощенных стран обслуживала нужды колониальных держав. Из колоний вывозили промышленное и сельскохозяйственное сырье, нефть, железную руду, алмазы, золото, руды цветных металлов, хлопок, земляной орех, какао-бобы, джут, бананы, апельсины, рис.

Колонизаторы мешали индустриализации порабощенных стран. Англия, Франция, Бельгия и другие государства ввозили в колонии свои промышленные изделия и продавали их там втридорога. Дело доходило до того, что в Гану, например, привозили готовый порошок какао, сделанный из вывезенных из этой страны сырых бобов, а из Франции в Алжир — вино, приготовленное из алжирского винограда.

Завоевать экономическую самостоятельность, построить национальную экономику и создать условия для ликвидации хозяйственной и культурной отсталости — главная задача нынешнего этапа национально-освободительной борьбы.

Все острее в освободившихся странах становится борьба за выбор пути дальнейшего развития: идти ли по пути капитализма или социализма.

Опыт тех освободившихся стран, которые стали на капиталистический путь развития, показал, что капитализм не обеспечивает экономического освобождения от гнета империалистических держав. Капиталистическое развитие в бывших колониях и полуколониях неизбежно ведет к тому, что усиливается зависимость этих стран от мира капитализма, в котором господствуют империалистические монополии. В 1950—1961 гг. из экономически отставших стран только в виде прибылей и процентов капиталисты Западной Европы и США вывезли свыше 20 млрд. долларов. Капиталистическое развитие — это путь обогащения немногих за счет эксплуатации и угнетения большинства народа. В тех освободившихся странах, где развивается капитализм, положение трудящихся по-прежнему остается тяжелым, а господствующая верхушка обогащается. Например, в африканской стране Берег Слоновой Кости официальное жалованье министра или депутата в 50—100 раз превосходит заработки рабочих и доходы трудящихся крестьян.

Коммунисты и все прогрессивные, революционно-патриотические силы в освободившихся странах, которые выражают интересы народа — рабочего класса, крестьянства, демократической интеллигенции, выступают за доведение до конца национально-освободительной революции, за развитие по пути к социализму, минуя капитализм.

В тех странах, где проведены глубокие социально-экономические преобразования, создаются благоприятные возможности для некапиталистического пути развития, для социалистического строительства. Государства, взявшие курс на социализм, развивают дружественные отношения с Советским Союзом и другими социалистическими государствами, видят в них опору своего независимого прогрессивного развития.

Эти измученные голодом ребятишки — беженцы из португальской колонии Ангола, где жизнь для них стала невыносимой.

Идеи социализма получают все большее распространение среди народных масс стран Азии, Африки и Латинской Америки. Путь к новой жизни народы этих трех континентов пробивают в трудной борьбе с империализмом. Колонизаторы пытаются всячески воспрепятствовать дальнейшему развитию национально-освободительной борьбы, яростно цепляются за оставшиеся колонии, стремятся упрочить свой контроль над проколониалистскими режимами, усиливают подрывные действия против государств, где у руководства находятся революционные силы, стремятся повернуть эти страны на путь капитализма. Такую попытку предприняли, например, летом 1967 г. правящие круги Израиля, которые по указке империализма со-

Самолеты США совершают варварские налеты на густонаселенные кварталы Ханоя.

вершили разбойничье нападение на соседние арабские государства.

Какие только средства не применяют колонизаторы для достижения своих неблаговидных целей! Тут и войны, экономическая блокада, государственные перевороты, навязывание неравноправных соглашений, подкуп, обман, шантаж, убийства патриотических лидеров, разжигание розни между племенами и народами и подогревание религиозных распрей.

Ярким примером агрессивной политики империализма служит грязная война США в Индокитае.

Зверскими бомбардировками и массовыми казнями американские империалисты пытаются сломить волю патриотов Вьетнама, не щадят ни стариков, ни женщин, ни детей.

Империалисты США не остановились и перед наглым нарушением суверенитета Демократической Республики Вьетнам, они совершают пиратские налеты на ее города, села, промышленные предприятия, школы.

С помощью оружия португальские колонизаторы пытаются отстоять свои владения на Африканском континенте.

Однако в современных условиях военная дубинка уже не в состоянии, как прежде, обеспечить империалистам господство над народами Азии, Африки и Латинской Америки. Империалисты ищут новые средства, новые приемы, получившие название неоколониализма, т. е. «нового колониализма». Это, прежде всего, навязывание освободившимся странам капиталистического пути развития. Если раньше монополистический капитал обычно противодействовал развитию национального капитализма в колониях и полуколониях, то в наши дни он все чаще содействует распространению капиталистических порядков в этих странах, разумеется под своим контролем. Это и вовлечение освободившихся стран в военно-политические союзы с империалистами (например, агрессивные союзы СЕНТО и СЕАТО), навязывание им договоров о «взаимной обороне», создание других блоков и организаций, нередко под флагом экономического, политического и культурного «сотрудничества» (в Латинской Америке — «Союз ради прогресса», «Организация американских государств», в Азии — «Азиатско-тихоокеанский совет» и т. д.). Но во всех случаях цель империалистов — установить контроль над бывшими колониями и полуколониями, ограничить их суверенитет (право вести независимую внешнюю и внутреннюю политику).

Это и так называемый коллективный колониализм. Империалисты разных стран пытаются

объединить свои силы для борьбы против национально-освободительных революций и организуют совместные политические, экономические и военные действия против борющихся народов.

Конечно, этот коллективный колониализм не устраняет противоречий между самими империалистическими колонизаторами.

Империалисты опирались в колониях прежде всего на местную феодальную и родо-племенную знать. Они и теперь не отказываются от связей с этими реакционными слоями. Но в нынешних условиях для них особенно важно добиться соглашения с национальной буржуазией как с основной силой, заинтересованной в капиталистическом развитии. С этой целью империалисты широко используют антикоммунизм, который служит также их орудием в попытках разобщить патриотическое движение, подорвать или ослабить его союз с мировым социализмом.

Важнейшее место в политике неоколониализма занимает так называемая «помощь». Под видом «помощи» империалисты выделяют громадные суммы своим ставленникам в бывших колониях. Это — плата за послушание. На эти же деньги содержатся марионеточные армии. Кроме того, империалисты используют свои кредиты и займы, чтобы насаждать частнокапиталистические отношения, чтобы вымогать льготы иностранному капиталу.

Развивающиеся страны остро нуждаются в квалифицированных кадрах. Этим пользуются капиталистические державы. В колледжах и университетах они стремятся воспитывать в нужном им духе учащихся из стран Азии, Африки и Латинской Америки. Империалисты наводняют эти страны своими экспертами и советниками.

Главный оплот современного колониализма — империализм США. Всюду, где разгорается борьба против империалистического гнета, американский империализм выступает душителем освободительного движения. США опутали сетями политической, экономической и военной зависимости десятки стран и народов. Уже давно империалисты США хозяйничают во многих странах Латинской Америки. Теперь они пытаются поставить в такую же зависимость от себя страны Азии и Африки. Они ведут войну во Вьетнаме, чтобы подавить борьбу за свободу и независимость народов.

Национально-освободительная борьба народов Азии, Африки и Латинской Америки опирается на прочную поддержку Советского Союза и других социалистических государств. Благодаря этому оказались возможными исторические победы национально-освободительного движения, сокрушение колониальной системы и образование около 70 молодых суверенных государств. Когда вырос и окреп мир социализма, народы бывших колоний и полуколоний получили реальную возможность самим, без иностранного вмешательства, избрать отвечающий их интересам путь развития, добиться экономического освобождения от империализма, отвергнуть капитализм.

Повстанцы «португальской» Гвинеи у зенитного орудия. Они не прекратят борьбы с колонизаторами, пока не освободят свою родину.

Советский Союз — государство победившего социализма и строящегося коммунизма. В нашем обществе устранена эксплуатация человека человеком, ликвидированы национальный гнет и неравенство, у власти стоит трудовой народ. Поэтому в нашей стране нет социальных и политических сил, которые были бы заинтересованы в порабощении других народов.

У нас господствует социалистическая идеология, которая непримиримо враждебна всем видам угнетения. Советское правительство, советские люди считают своим кровным делом и священным долгом поддерживать освободительную борьбу народов, угнетенных империализмом. У мирового социализма и национально-освободительного движения в Азии, Африке

Бойцы Вьетнамской Народной армии готовятся к отражению воздушного налета американских агрессоров.

Советский Союз совместно с братскими социалистическими странами решительно выступил в защиту арабских государств, подвергшихся нападению Израиля.

Яркой демонстрацией интернационализма советских людей является поддержка борьбы вьетнамского народа за свободу против американских агрессоров. Большая и все возрастающая помощь СССР Демократической Республике Вьетнам получила высокую оценку со стороны руководителей ДРВ, Партии трудящихся Вьетнама и южновьетнамских патриотов.

Советский Союз оказывает постоянную поддержку народам, которые борются за ликвидацию последних колониальных режимов.

Наша страна строит свои отношения с молодыми национальными государствами на основе полного равноправия, невмешательства во внутренние дела, взаимного уважения.

Равноправный и взаимовыгодный характер связей освободившихся стран с Советским Союзом способствует быстрому расширению политического, экономического и культурного сотрудничества между ними. СССР активно помогает молодым национальным государствам и Латинской Америке один и тот же главный враг — империализм и общие интересы в борьбе с ним.

Советский Союз всегда с момента своего возникновения был на стороне национально-освободительного движения.

Вот лишь несколько примеров, взятых из истории послевоенных лет. В 1956 г. СССР решительно выступил в защиту Египта, который подвергся разбойничьему нападению Англии, Франции и Израиля. В 1957 г. позиция Советского Союза сорвала планы империалистов, занесших кулак над Сирией. Наша страна поддержала июльскую революцию 1958 г. в Ираке, свергшую проимпериалистский режим Нури Саида, и выступила против американо-английской интервенции в Ливане и Иордании. СССР проявил братскую солидарность с алжирской и йеменской революциями.

Советская страна оказывала материальную и моральную помощь героической борьбе народа Конго против империалистической агрессии, против попыток колонизаторов расчленить страну. СССР поддержал борьбу Индии за ликвидацию последних опорных пунктов колониализма на ее земле, за изгнание португальских империалистов из Гоа, Дамана и Диу. Неоценима помощь Советского государства в борьбе кубинского народа за независимость и свободное развитие своей страны.

«Только для европейцев», — написано на скамейке в парке столицы Южно-Африканской Республики.



ПОЛИТИЧЕСКАЯ КАРТА МИРА

ЗАПАДНАЯ ЕВРОПА

Масштаб 1 : 60 000 000

УСЛОВНЫЕ ЗНАКИ

- Государственные границы
- Границы полярных владений СССР
- Демаркационная линия между Индией и Пакистаном в Кашмире
- МОСКВА — Столицы государств
- Луанда — Центры колониальных владений
- Киев — Прочие населенные пункты

Масштаб 1 : 95 000 000

ЦИФРАМИ НА КАРТЕ ОБОЗНАЧЕНЫ ГОСУДАРСТВА И КОЛОНИАЛЬНЫЕ ВЛАДЕНИЯ.

1 СЕНЕГАЛ
2 СЬЕРРА-ЛЕОНЕ
3 ЛИБЕРИЯ
4 БЕРЕГ СЛОНОВОЙ КОСТИ
5 ВЕРХНЯЯ ВОЛЬТА — УАГАДУГУ
6 ДАГОМЕЯ — ПОРТО-НОВО
7 ТОГО — ЛОМЕ
8 ЦЕНТРАЛЬНОАФРИКАНСКАЯ РЕСПУБЛ.
9 ЗАМБИЯ
10 МАЛАВИ — ЗОМБА
11 ЮЖНАЯ РОДЕЗИЯ (Брит.) — Солсбери
12 БУРУНДИ — БУЖУМБУРА
13 РУАНДА — КИГАЛИ
14 УГАНДА — КАМПАЛА
15 СОМАЛИ (Фр.) — Джибути
16 РИО-МУНИ (Исп.)
17 СВАЗИЛЕНД (Брит.)
18 ИЗРАИЛЬ — ТЕЛЬ-АВИВ
19 ЛИВАН — БЕЙРУТ
20 КИПР — НИКОСИЯ
21 СИРИЯ — ДАМАСК
22 ИОРДАНИЯ — АММАН
23 ЙЕМЕН
24 НАР. РЕСП. ЮЖ. ЙЕМЕНА
25 ОМАН И МАСКАТ (Брит.)
26 НЕПАЛ
27 СИККИМ (Инд.)
28 БУТАН (Инд.)
29 ЛАОС-ВЬЕНТЬЯН
30 КАМБОДЖА
31 БРУНЕЙ (Брит.)
32 ДАНИЯ
33 ВЕЛИКОБРИТАНИЯ
34 ЛЮКСЕМБУРГ
35 АВСТРИЯ — ВЕНА
36 ВЕНГРИЯ
37 РУМЫНИЯ
38 БОЛГАРИЯ
39 ЧЕХОСЛОВАКИЯ
40 НИДЕРЛАНДЫ
41 БЕЛЬГИЯ — БРЮССЕЛЬ
42 ШВЕЙЦАРИЯ — БЕРН
43 АЛБАНИЯ
44 ПОРТУГАЛИЯ — ЛИССАБОН

Примечание: Политическое деление на 1.IV.1968 г.

496 Д

укреплять свою обороноспособность, создавать и обучать вооруженные силы, способные охранять завоеванную независимость.

Экономическое сотрудничество между Советским Союзом и освободившимися странами — необходимое подспорье для этих народов в их борьбе за экономическую самостоятельность. Это приносит определенные выгоды и нашей стране: мы получаем у них некоторые важные для нашей экономики товары. К началу 1967 г. Советский Союз предоставил странам Азии и Африки долгосрочные кредиты на сумму свыше 4 млрд. рублей. При содействии СССР сооружено или сооружается более 600 промышленных и иных объектов почти в 30 государствах Азии и Африки. Это, прежде всего, предприятия, которые призваны стать основой национальной экономики этих стран, — электростанции, металлургические, машиностроительные, нефтеперерабатывающие заводы, гидротехнические сооружения.

Первостепенное значение имеет помощь в подготовке национальных инженерно-технических кадров и квалифицированных рабочих, в развитии науки, культуры, здравоохранения. Между СССР и 41 страной Азии, Африки, Ближнего и Среднего Востока заключены культурные соглашения. Свыше 10 тыс. студентов обучается в советских высших и средних специальных учебных заведениях, в профессиональных школах. Они приобретают именно те специальности, в которых ощущается острая нужда в их странах. В СССР создан Университет дружбы народов имени П. Лумумбы, в котором обучается свыше 4 тыс. афро-азиатских и латиноамериканских студентов.

Подготовка кадров рабочих и технических специалистов в развивающихся странах происходит также в ходе строительства предприятий и выполнения технических работ, осуществляемых с помощью советских специалистов.

Патриоты Алжира в борьбе завоевали независимость.

При содействии СССР в развивающихся странах открывается около 90 учебных заведений (институты, колледжи, учебные центры, технические и средние школы). Около 40 из них уже начали подготовку специалистов.

Экономическое сотрудничество с Советским Союзом и другими социалистическими государствами укрепляет положение освободившихся стран внутри мира капитализма, заставляет империалистов идти на уступки, иной раз серьезные, позволяет молодым государствам оказывать действенное сопротивление попыткам шантажа и экономического давления.

Как подчеркивалось в отчетном докладе ЦК КПСС XXIII съезду партии, «Коммунистическая партия Советского Союза видит свой интернациональный долг в том, чтобы и впредь делать все для поддержки борьбы народов за окончательное освобождение от колониального и неоколониального угнетения».

■

КРИЗИС СОВРЕМЕННОГО КАПИТАЛИЗМА

Капитализм лишился прежнего мирового господства, наступило время его гибели. Эксплуататорский строй был свергнут сначала в России, а затем еще в ряде стран Европы и Азии. Возник, развивается и крепнет мировой социализм, и самое главное, что происходит в современном мире,— это борьба между социализмом и капитализмом. Соотношение сил между ними меняется в пользу социализма. Благодаря этому империалисты не смогли сохранить свое владычество в колониях и полуколониях. В Азии и Африке появилось около 70 молодых самостоятельных государств. В самих капиталистических странах усиливается

борьба между рабочим классом и буржуазией. Ослабление, разложение и распад капитализма будут неудержимо развиваться до окончательного крушения капитализма, когда во всем мире восторжествуют социализм и коммунизм. В этом сущность кризиса современного капитализма.

Главная черта капитализма на последнем его этапе — всевластие монополий, т. е. крупных капиталистических объединений, господствующих в одной или нескольких отраслях экономики и распространяющих свое влияние на политическую жизнь.

100 самых крупных компаний США и 100 монополий других империалистических стран держат в своих руках почти треть мирового капиталистического производства. Монополистические гиганты владеют десятками крупных заводов и фабрик. Так, крупнейшей американской автомобильной и авиационной компании «Дженерал моторс» принадлежит 128 заводов, фирме «Дженерал электрик» — 175, химическому объединению «Дюпон де Немур» — 78. Кучка представителей крупного капитала — тесно связанных между собой миллиардеров и миллионеров — распоряжается всем богатством капиталистического мира, господствует над всей жизнью наций. В каждой буржуазной стране эта финансовая олигархия объединяет несколько десятков семейств, связанных между собой родственными и деловыми узами. Влияние монополий выходит за рамки одной страны. Американской автомобильной фирме «Форд», например, принадлежат многочисленные заводы не только в США, но и за границей: в Англии, Западной Германии, Японии, Австралии.

Откуда взялись монополии? Они образовались в результате жестокой конкурентной борьбы между капиталистами, в ходе которой крупные хищники побивали слабых. Господство монополий разоряет многие тысячи мелких и средних предприятий, которые не в состоянии выдержать конкуренцию с этими гигантами. Большинство таких мелких предприятий теряет свою самостоятельность: они либо поглощаются монополистическими фирмами, либо вынуждены сотрудничать с ними на условиях, выгодных монополиям.

Цель деятельности монополий не развитие экономики в интересах общества, всего народа, а получение возможно больших прибылей для крупных капиталистов, усиление их власти и влияния. Эти узкокорыстные интересы монополистической верхушки находятся в вопиющем противоречии с характером, который приняло современное капиталистическое производство. Ведь на каждом из монополистических предприятий заняты тысячи, а то и десятки тысяч людей. Продукция этих предприятий в конечном счете рассчитана на массовый рынок. Предприятия, как никогда раньше, связаны тесными узами, зависят друг от друга. Иными словами, капиталистическое производство носит общественный характер, а результаты труда многих присваиваются кучкой капиталистов. Противоречие между общественным характером производства и частной формой присвоения и есть коренное противоречие капитализма. На его основе возник общий кризис капитализма, поразивший эту систему от основания до вершины: его экономику, общественный строй, политику, идеологию и культуру.

Современный капитализм характеризуется также переходом от монополистической к государственно-монополистической форме. И прежде буржуазное государство проводило политику класса капиталистов, но теперь оно еще активнее участвует во всех областях экономической деятельности в интересах монополий. Так происходит сращивание монополий с государством. Это проявляется также в непосредственном участии деятелей финансового капитала в государственном управлении всех капиталистических стран без исключения. Экономическое господство монополий дополняется их политической властью.

Государственно-монополистический капитализм означает также использование монополиями государственного аппарата для подавления политической и экономической борьбы трудящихся. Правительства препятствуют стачечной борьбе, деятельности профсоюзов и политических партий рабочего класса. Правящие круги капиталистических стран используют разные средства для достижения этой цели, но их можно свести к двум основным формам. Это, во-первых, «законные» методы: органы власти решают трудовые конфликты в пользу капиталистов, опираясь на антирабочее, антидемократическое законодательство (как, например, в США, Англии, Западной Германии, Японии). Во-вторых, это террор и массовые репрессии, особенно широко применяемые в Испании, Португалии.

Почти во всех буржуазных странах государственно-монополистический капитализм сочетает обе эти формы классового господства.

Многие предприятия и целые отрасли промышленности перешли в собственность госу-



Углубляется пропасть между богатством и нищетой в капиталистическом мире. На фото: два района крупнейшего из городов США — Сан-Франциско. Слева — деловая часть города; справа — негритянский квартал. Такая же картина наблюдается и в других странах капитализма.

дарства. Буржуазия создала разветвленный государственный аппарат учета, контроля и регулирования экономической жизни. Это со всей очевидностью свидетельствует о том, что капиталисты как класс не нужны обществу.

Аппарат управления экономикой может и должен быть использован рабочим классом после его прихода к власти, при организации нового, социалистического порядка.

Ссылаясь на усиление роли государства в буржуазном обществе, его идеологи и социал-реформистские деятели утверждают, что произошло коренное изменение характера общественного строя в США, Англии и других странах Запада. Вмешательство буржуазного государства в экономическую жизнь они объявляют ни больше ни меньше как «революцией», положившей начало «государству всеобщего благосостояния». Государство это якобы стоит над классами и служит интересам всех слоев общества. На самом же деле то, что составляет сущность капиталистического строя,— отношение к собственности — не изменилось. А раз сохранилась частная собственность на средства производства, значит, остается и эксплуатация человека человеком.

Правда, расширение функций буржуазного государства приводит иной раз к тому, что по отдельным вопросам его политика не совпадает с позицией тех или иных монополий. Служа интересам не столько отдельных монополий, сколько монополистическому капиталу в целом, буржуазное государство иной раз бывает вынуждено идти на уступки рабочему классу. Государству приходится принимать законы и административные меры, учитывающие в какой-то степени экономические интересы трудящихся. А это может вызывать недовольство и резкую критику со стороны отдельных монополий. Но даже в тех случаях, когда госу-

Во время кризиса в 30-х годах много безработных было в Англии.



Нью-Йорк. На Уолл-стрите.

дарство идет на удовлетворение требований рабочего класса, оно не устраняет противоречий современного капитализма. Капиталистическое государство может проводить политику буржуазно-демократических реформ либо следовать жесткому курсу под лозунгом «Все должно оставаться по-старому», но в любом случае оно не может предотвратить развитие революционного процесса. Ничто не в состоянии изменить кризисный характер современного капитализма.

Нынешний кризис развертывается в особой обстановке — в условиях небывалого прогресса науки и техники, внедрения в производство новейших научных открытий и изобретений — атомной энергии, кибернетических устройств, полупроводников, синтетических материалов, станков-автоматов и автоматических линий. Этот прогресс иногда называют второй технической революцией. Может показаться, что это до некоторой степени сглаживает остроту кризиса. На деле же все обстоит иначе. Так, с научно-техническим прогрессом в условиях капитализма неизбежно связано нарастание зловещей угрозы массовой безработицы: рабочие все больше вытесняются машинами. Новая техника требует более высокого уровня подготовки, которую рабочие не всегда могут получить. Примером могут служить США — технически наиболее передовое из современных капиталистических государств. В этой стране в 60-е годы безработица удерживалась на уровне 4—5% общего количества трудящихся.

Противоречивость современного капитализма заключается и в том, что в его условиях научно-технический прогресс усиливает паразитизм и бессмысленную растрату ценностей, создаваемых трудом народа. Бюрократический аппарат буржуазного государства и частных монополий растет как на дрожжах. Огромные средства тратятся на рекламу. В Японии, например, частные фирмы расходуют в год на различные виды рекламных объявлений 300 млрд. иен. Это в 4 раза больше, чем японское правительство отпускает на здравоохранение.

В последние годы не происходило таких глубоких и острых кризисов перепроизводст-

ва, каким был, например, мировой кризис 1929—1933 гг. Объясняется это, с одной стороны, тем, что капиталистическое государство принимает на себя финансовое бремя перестройки отраслей с устаревшим оборудованием, постоянно покупает часть товаров, осуществляет другие «антикризисные» мероприятия. Таким путем перепроизводство как бы «загоняется вглубь». С другой стороны, научно-технический прогресс, в частности появление новых отраслей промышленности — нефтегазовой, атомной энергетики, нефтехимии, электроники,— вызвал цепную реакцию обновления всей системы современной экономики. Сравнительно быстрый рост новых отраслей до некоторой степени нейтрализовал частичные кризисы, вызванные упадком старых отраслей: угольной промышленности, которая подорвана конкуренцией нефти и газа; хлопчатобумажной промышленности, уступающей место производству синтетических тканей.

Но даже эти частичные кризисы обрекают на прозябание и упадок хозяйство целых областей в самых развитых капиталистических странах. Так, например, постоянное сокращение добычи угля приводит к тому, что в состоянии медленного умирания оказались угледобывающие районы в США (Аппалачские горы), Англии (Южный Уэльс), Франции (департамент Нор), Японии (остров Хоккайдо). В таких местах до половины населения бывает лишено работы.

Другой органический порок капитализма — порождаемые им войны — также остается. Чтобы обеспечить себе постоянный, неисчерпаемый рынок сбыта орудий смерти, капитализм идет по пути развязывания локальных — местных войн (война во Вьетнаме), полицейских операций (в Латинской Америке). Он осуществляет широкую милитаризацию экономики — переводит все основные отрасли экономики на рельсы военного производства.

Гонка вооружений становится все более расточительной. Только за один месяц страны, входящие в агрессивный Североатлантический блок (НАТО), расходуют на военные нужды средства, на которые можно было бы оросить пустыню Сахару.

Противоречивость капитализма, как и любого другого эксплуататорского строя, заключается в том, что он не может существовать и развиваться без трудящихся, прежде всего без рабочего класса.

По мере развития крупного производства происходит особенно бурный рост рабочего класса. В середине XX века пролетариат насчитывал более 160 млн. человек в развитых капиталистических странах и около 140 млн. в экономически слаборазвитых странах (Азия, Африка, Латинская Америка).

Ряды пролетариата постоянно пополняются за счет крестьян, которые бросают свои клочки земли и уходят на заработки в города, а также мелких торговцев и ремесленников, которые разоряются в конкурентной борьбе с монополиями.

На производстве увеличился удельный вес работников нефизического труда, или, как их называют, «рабочих в белых воротничках» — инженеров и техников, научных работников, торговых и конторских служащих. В США в середине 50-х годов впервые в истории численность этих групп трудящихся превзошла число

Игра на бирже приводит нередко или к краху огромных состояний, или к быстрому обогащению капиталистов.

работающих у станка и других лиц физического труда.

Такой процесс наблюдается во всех развитых капиталистических странах.

Рабочий класс середины 60-х годов сильно отличается от пролетариата XIX в. и начала нашего столетия. В результате упорной борьбы за свои права рабочие добились повышения заработной платы, сокращения рабочего дня, введения отпусков и пособий по безработице. Буржуазия, напуганная победой социалистической революции в СССР и других странах, вынуждена идти на уступки. Еще несколько десятилетий назад рядовой рабочий на Западе влачил нищенское, полуголодное существование (об этом хорошо рассказал Эптон Синклер в романе «Король Уголь»). Теперь же он стремится не только обеспечить питание и одежду для себя и своей семьи, но и приобрести предметы длительного пользования — собственную квартиру или домик, мотоцикл, автомобиль, холодильник, радиоприемник, телевизор. И все же рабочему классу приходится постоянно вести борьбу за повышение жизненного уровня.

В то же время и монополии могут обеспечить рост производства лишь при расширении массового сбыта своей продукции, а для этого у массового потребителя должно быть достаточно средств.

Хотя в развитых капиталистических странах материальное положение пролетариев за последние десятилетия в общем улучшилось, рабочий класс все еще не имеет возможности удовлетворить свои самые необходимые потребности. К началу 60-х годов нынешнего столетия средний заработок рабочего составлял в Западной Германии примерно 75%, во Франции — около 70%, в США — 55%, в Италии — менее 50% исчисленных в этих странах прожиточных минимумов, т. е. средств, необходимых для удовлетворения основных потребностей. Заработная плата трудящихся может расти, но прибыли капиталистов увеличиваются гораздо более стремительными темпами.

«Жизнь взаймы» характерна для нынешнего периода капитализма. Если трудящийся может купить некоторые предметы длительного пользования, он, как правило, приобретает их взаймы, в кредит. Оказавшись в долговой кабале, он иногда в течение десятилетий выплачивает долги и проценты по ним. А если он лишается работы, то нередко теряет и приобретенные в кредит товары.

Так все его призрачное благополучие рушится, как карточный домик.

Какою же ценой достаются пролетариату материальные улучшения? В условиях современного капитализма с внедрением новых машин и механизмов нарастает интенсивность труда — увеличивается его темп и соответственно напряженность, в которой находится организм рабочего, особенно нервная система. Рост интенсивности труда ведет к увеличению несчастных случаев на производстве. Только с 1958 по 1961 г. в США, Англии, ФРГ, Франции, Италии и Японии на шахтах, заводах и фабриках потеряли здоровье или жизнь 27 млн. рабочих.

Несмотря на повышение культурного и образовательного уровня пролетариата, доступ детям рабочих в среднюю и особенно в высшую школу крайне затруднен. Среди студентов университетов и других высших учебных заведе-

Забастовка металлистов в Турине длилась 13 месяцев. Рабочие требовали заключения нового коллективного договора (1966).

ний капиталистических стран дети рабочих составляют всего около 5—6%.

Для людей труда важно не только их экономическое положение, но и политическая обстановка, в которой они живут. В большинстве развитых капиталистических государств — строй буржуазно-демократический. Там официально провозглашены демократические права и свободы — свобода слова, печати, собраний, демонстраций, право на забастовку. Высшим законодательным органом является парламент — собрание представителей, избранных всеми гражданами; парламенту подотчетно правительство (совет министров). Все это записано в конституции, но на практике и парламенты и правительства не выполняют требований избирателей, а решают основные вопросы жизни капиталистических стран в интересах монополистической буржуазии. Предложения, вносимые депутатами-коммунистами и другими демократами, откладываются в долгий ящик. Всюду свобода печати существует лишь на словах, поскольку газету можно печатать, только имея большие денежные средства.

Митинг протеста против пребывания американских войск в Исландии.

Демонстрация в Вашингтоне против агрессии США во Вьетнаме.

Трудящиеся не хотят мириться с нарушениями демократии. Они ведут борьбу за улучшение экономических и политических условий жизни, за демократизацию общественного строя. Наиболее массовое проявление этой борьбы — забастовочное движение. Особенно оно усилилось в последние годы. В 1958 г. в стачках участвовало 25—27 млн. человек, а в 1964 г.— 56—57 млн. За период 1946—1966 гг. в индустриально развитых странах капитализма бастовало 259,1 млн. человек.

Конечно, не во всех странах одинаково высока сознательность трудящихся, как не одинаковы условия, в которых проходит классовая борьба. Во Франции, Италии, Японии существуют сильные боевые рабочие организации, сложились прочные традиции стачечной борьбы. В этих странах в забастовочном движении участвуют широкие массы. В то же время, например, в Западной Германии или Скандинавских странах стачки относительно редкое явление. Объясняется это тем, что рабочий класс там находится под влиянием реформистских организаций, которые добиваются «мирного сотрудничества» с капиталистами и выступают против революции.

Большинство требований, предъявляемых рабочими во время стачек, носит экономи-

ческий характер. Главное из них — повышение заработной платы. Нередко трудящиеся добиваются победы. Однако в ответ на вынужденное увеличение зарплаты капиталисты вздувают цены на многие товары. Наиболее сознательные рабочие понимают, что одной экономической борьбы недостаточно. Они требуют правительственного контроля над ценами в интересах народа, ограничения произвола и власти монополий, глубоких демократических преобразований — иными словами, ведут политическую борьбу. Она в конечном счете становится борьбой за свержение капитализма и построение социализма.

Политическая борьба трудящихся направлена также против угрозы фашизма, в защиту демократических прав. Примером могут служить события в Италии летом 1960 г. Правительство Тамброни попыталось совершить реакционный государственный переворот. Тогда по призыву компартии и других демократических организаций миллионы трудящихся вышли на улицу. Замыслы правительства были сорваны, а Тамброни пришлось уйти в отставку. Такой же характер приняли события в Бельгии в 1960—1961 гг., где народ своими массовыми выступлениями сбросил реакционное правительство.

В США в 60-е годы развернулась борьба негров, подавляющее большинство которых рабочие. Они выступили за равенство в правах с белыми, против расизма, который, по признанию многих официальных лиц США, стал вопиющим позором американского общества. Нередко эту борьбу сами американцы называют «негритянской революцией» за ее массовый и грозный характер. Негры добились больших успехов, в том числе принятия закона о гражданских правах. Этот закон, однако, сплошь и рядом нарушается белыми расистами.

Усиление борьбы трудящихся еще не означает гибели капиталистического строя. Монополистическая буржуазия нередко переходит в контрнаступление. В ответ на выступления рабочих она поощряет неофашистские организации, которые стремятся установить фашизм в новой форме. Идеологи неофашизма утверждают, что все беды происходят от «слишком широкой демократии». Особенно велика угроза неофашизма в США и Западной Германии, где насчитываются десятки неофашистских организаций. В апреле 1967 г. военно-фашистские круги в Греции при поддержке империалистов США произвели военный переворот, лишили трудящихся страны всяких политических прав, развязали террор против коммунистов и всех демократов.

В документах коммунистических партий нередко говорится о том, что в нынешней обстановке происходит формирование антимонополистической коалиции. Это означает, что в борьбу против власти монополий вступают крестьянство, мелкая буржуазия города (мелкие торговцы, ремесленники и т. д.), интеллигенция. Они также ощущают растущий гнет монополий и все чаще приходят к выводу, что только социализм может устранить власть капитала.

Особенно большое значение имеет переход широких слоев интеллигенции на сторону демократических сил, коммунистических партий. Интеллигенция—слой общества, постоянно растущий в связи с научно-техническим прогрессом. Современный капитализм испытывает все более острую потребность в инженерах, техниках, ученых. Труд интеллигенции может прилично оплачиваться капиталистами, но сознание творческих работников заставляет их все более непримиримо относиться к неизлечимым порокам капиталистического строя — милитаризации и войнам, бессмысленной растрате общественного богатства, политической реакции и фашизму.

Передовым отрядом трудящихся в борьбе против власти капитала являются коммунистические партии. За годы, прошедшие после Вели-

Милитаристы запугивают народ. Пробная атомная тревога в Нью-Йорке.

кой Октябрьской социалистической революции, коммунистическое движение превратилось в огромную силу (см. стр. 79). Поэтому антикоммунисты не только проводят жестокий террор в отношении коммунистов и других честных людей, они клевещут на коммунизм, на социалистический строй, одурманивают людей. Но жизнь — лучший учитель. Успехи социалистических стран доказывают лживость и несостоятельность антикоммунистических измышлений.

Кризис современного капитализма проявляется и в области международных отношений. Страны капитализма развиваются неравномерно — таков закон, открытый Лениным. В результате этого меняется соотношение сил между империалистическими державами. В 30-е годы Германия, Италия, Япония заявляли о своих претензиях на мировое господство, но во второй мировой войне потерпели поражение и были отброшены назад. Экономическая и политическая мощь капиталистического мира оказалась сосредоточенной в США. Через десять — пятнадцать лет положение стало меняться. Усилились позиции ФРГ (она стала второй по экономической мощи капиталистической державой), Японии, Франции, Италии. Это вызывает острые межимпериалистические противоречия. Они бывают настолько сильны, что ставят под угрозу само существование империалистических союзов, направленных против социалистических стран. Так происходит, например, с основным военным блоком империалистических государств — Североатлантическим союзом (НАТО).

Кризис колониализма — одно из главных проявлений общего кризиса современного капитализма. К середине 60-х годов подавляющее большинство колоний завоевало политическую независимость.

Из надежного тыла империализма страны Азии, Африки, Латинской Америки превратились в мощный фронт борьбы против него (см. стр. 58).

Противоречие между умирающим капитализмом и побеждающим социализмом есть основное противоречие современной эпохи. Советский Союз и другие социалистические государства, составляющие мировую социалистическую систему, самим фактом своего существования подрывают позиции империализма и сдерживают его агрессивные поползновения.

Капитализм всеми средствами пытается приспособиться к новой обстановке. Однако историю нельзя повернуть вспять. Мировой кризис капитализма все углубляется, а это означает, что близится время полного торжества самого справедливого строя — коммунизма.

■

ВОЙНА, МИР И РЕВОЛЮЦИЯ

Население Земли составляет сейчас немногим более 3 млрд. человек. За последние пять с половиной тысяч лет истории человечества произошло примерно 14 500 войн, а на полях сражений погибло, вероятно, более 3,6 млрд. человек.

Расходы на войны и подготовку к ним за первую половину XX в. составили во всем мире свыше 4 триллионов долларов. Этих средств хватило бы на то, чтобы полвека бесплатно кормить хлебом все население нашей планеты или построить благоустроенные жилища для 500 млн. семей, т. е. для двух третей человечества.

В разные исторические эпохи передовые люди думали, как избавить человечество от такого бедствия, как война. Но только Маркс и Энгельс, создав научную теорию общественного развития, дали ответ на этот вопрос. Появление войн в истории человечества связано с возникновением эксплуататорских классовых отношений. Войны между народами окончательно и навсегда исчезнут лишь с уничтожением эксплуатации человека человеком, нации нацией. После ликвидации эксплуататорского строя, писал Карл Маркс, народится «новое общество, международным принципом которого будет *мир*, ибо у каждого из народов будет один и тот же властелин — *труд*».

Иными словами, единственный реальный путь к окончательному избавлению человечества от войн — это борьба за торжество социализма и коммунизма на всей нашей планете.

Но значит ли это, что до полного уничтожения капитализма на земле мировые войны являются обязательными и неизбежными в жизни об-

После появления первых классовых обществ годы без войн составили всего 14% процентов прошедшего времени.

щества? И что прочный мир — это прекрасная мечта, которая станет реальностью лишь в далекой исторической перспективе?

Нет, в наше время мировую войну можно предотвратить, споры между государствами можно решать мирными средствами. Но эта возможность явилась не сама собой: она создана победами социалистических революций, героической борьбой трудящихся против эксплуататорского строя.

* * *

Первая мировая война началась в 1914 г., когда весь мир еще был капиталистическим. Он целиком подчинялся законам империализма. В те годы на свете не было реальной силы, которая смогла бы преградить путь надвигавшейся войне.

Но с тех пор карта нашей планеты претерпела глубочайшие изменения. После того как возникло первое в мире социалистическое государство, капитализм перестал быть единственной и всеохватывающей мировой системой. На мировой арене одновременно существуют две противоположные социально-экономические системы — социализм и капитализм.

Возникновение первого в мире социалистического государства вызвало подлинный переворот во всех сферах общественной жизни, в том числе и в международных отношениях. После победы Октябрьской социалистической революции империализм перестал быть монополистом в сфере мировой политики. Социализм противопоставил ему свои цели, свои принципы и нормы международных отношений. Социализм — прямая противоположность капитализму, это самый справедливый и человечный, действительно народный строй. Социализм — непримиримый враг захватнических войн и угнетения человека человеком. Он несет человечеству избавление от социального неравенства, от всех форм угнетения и эксплуатации, от ужасов войны.

Первый же международный акт Советского правительства — ленинский Декрет о мире — объявил решительный разрыв с захватнической, агрессивной внешней политикой царизма и провозгласил курс на мир, равноправие и дружбу между всеми народами.

Конечно, империализм не хотел признать свое поражение и добровольно примириться с утерей своей международной политической монополии. «Социализм? Недолговечная утопия»,— говорили враги Советской страны за рубежом. Сколько раз предрекали они гибель новорожденному социализму! И дело ведь не ограничивалось словами. Вооруженная интервенция четырнадцати государств на территории нашей страны в 1918—1922 гг. была отчаянной и далеко не последней попыткой ликвидировать социализм, стереть с лица земли молодое Советское государство. Несмотря на все свои усилия, империализм не смог помешать образованию первого в мире социалистического государства — Советского Союза. Наша свободная страна отбила атаки империалистов, социализм доказал свою жизненность и непреоборимую силу.

После разгрома интервентов естественно встал вопрос: как же будут развиваться далее отношения государств с различным общественным строем?

На эти вопросы В. И. Ленин дал четкий ответ: после утверждения Советской власти и победы над интервентами, после того как социализм завоевал право на существование, отношения между двумя системами могут и должны принять форму «мирного сожительства». Иными словами, сосуществование двух систем может и должно быть мирным сосуществованием.

Разумеется, подчеркивал В. И. Ленин, обеспечить мирное сосуществование — дело не простое. Империалисты, потерпев поражение, тем не менее не оставляли надежд расправиться с Советским государством. Ленин учитывал, что империализм, хотя после 1917 г. он и утерял монополию в мировой политике, все же располагал тогда силой, достаточной, чтобы опре-

делять общий ход мировых событий. В таких условиях мирное сосуществование не могло быть устойчивым.

Поэтому, ориентируя партию и страну на «мирное сожительство» с капитализмом, всячески подчеркивая желательность мирных отношений, В. И. Ленин в то же время не раз предсказывал неизбежность новых столкновений с империализмом, призывал быть начеку и готовиться к отпору империалистам, когда они снова нападут на нас. Война 1941—1945 гг. показала, насколько он был прав.

Однако после второй мировой войны соотношение сил в мире коренным образом переменилось. В результате разгрома фашизма, решающую роль в котором сыграл Советский Союз, возросло могущество нашей страны, укрепился ее политический авторитет, возникло содружество социалистических государств, начался бурный распад колониальной системы империализма, укрепились позиции международного рабочего движения.

Поэтому, как сказано в Программе КПСС, в современных условиях «объединенными усилиями могучего социалистического лагеря, миролюбивых несоциалистических государств, международного рабочего класса и всех сил, отстаивающих дело мира, можно предотвратить мировую войну».

Эта задача стала ныне, как никогда, жизненно важной для человечества. Современная военная техника — атомные и термоядерные бомбы, ракеты, обеспечивающие их доставку к цели,— делает войну особенно опасной. «Перед лицом угрозы военной катастрофы, которая вызвала бы огромные жертвы, гибель сотен миллионов людей, превратила бы в развалины основные центры мировой цивилизации, вопрос о сохранении мира больше, чем когда бы то ни было, волнует все человечество»,— заявили в 1960 г. представители 81 коммунистической и рабочей партии, собравшись на свое историческое Совещание в Москве.

Появление в наше время возможности предотвратить войну не значит, конечно, что империализм будто бы изменил свой характер, стал более миролюбивым. И ныне сохраняется опасность возникновения войн, в том числе и мировых. Империалистическая реакция все еще лелеет надежду задушить социалистические страны и мировое освободительное движение. Об этом убедительно свидетельствуют действия империалистов, и в первую очередь империалистов США, в разных районах мира: их разбойничья агрессия против Демократической Республики Вьетнам, их кровавые преступления в Южном Вьетнаме, провокации против Кубы, Доминиканской Республики, народов арабских и африканских стран, ведущих борьбу за национальное и социальное освобождение.

Что необходимо в современной обстановке для предотвращения войны? Первое и главнейшее из этих условий, говорится в документах XXIII съезда КПСС,— дальнейшее укрепление экономического и военного могущества Советского государства, всех стран социализма. «В условиях, когда агрессивные силы империализма обостряют международную напряженность, создают очаги войны, КПСС будет и впредь повышать бдительность советского народа, крепить оборонную мощь нашей Родины, чтобы Вооруженные Силы СССР были всегда готовы надежно защитить завоевания социализма и дать сокрушительный отпор любому империалистическому агрессору».

Американские ракеты «Онест Джон» — желанный подарок для ФРГ.



Необходимо также укреплять сплоченность стран мировой социалистической системы. Когда социалистические страны и их коммунистические партии выступают единым фронтом, опасность войны отступает.

И наоборот, в тех случаях, когда сплоченность социалистического содружества ослабевает, когда в среде социалистических государств возникают разногласия, опасность войны возрастает. Единство социалистических государств — жизненная необходимость. Наша страна, наша Коммунистическая партия последовательно и настойчиво стремятся к укреплению сплоченности социалистического содружества.

Важное условие успеха в предотвращении новой мировой войны — единство действий стран социализма и миролюбивых государств Африки, Азии и Латинской Америки. В этих странах живет подавляющее большинство человечества. Совместное выступление правительств, представляющих более чем два миллиарда людей,— это действенный инструмент борьбы против военной опасности.

Наконец, для защиты мира исключительно важно, чтобы в борьбе против агрессоров участвовали самые широкие народные массы. Всюду, в том числе и в самих империалистических странах, трудящиеся ненавидят войну и жаждут мира. Важно организовать их силы, чтобы постоянно давать отпор военной агрессии империалистов.

Основная цель внешней политики нашей страны — вместе со всеми социалистическими государствами обеспечить мирные условия для построения социализма и коммунизма, защитить дело мира и прогресса на всей нашей планете.

Мы отстаиваем мирное сосуществование всех государств независимо от их общественного и политического устройства. Как говорится в Программе КПСС, мирное сосуществование предполагает «отказ от войны как средства решения спорных вопросов между государствами, разрешение их путем переговоров; равноправие, взаимопонимание и доверие между государствами, учет интересов друг друга; невмешательство во внутренние дела, признание за каждым народом права самостоятельно решать все вопросы своей страны; строгое уважение суверенитета и территориальной целостности всех стран; развитие экономического и культурного сотрудничества на основе полного равенства и взаимной выгоды».

Советский Союз всегда соблюдал эти принципы. Но необходимо, чтобы их соблюдали и капиталистические государства, иначе мирное сосуществование не будет прочным. Речь, конечно, идет не о том, чтобы «уговорить» империалистов «быть хорошими». Не выпрашивать мир, а навязать его империалистам путем активных согласованных действий всех миролюбивых сил — таков смысл политики мирного сосуществования, проводимой СССР.

Теперь нашей стране и всем социалистическим государствам гораздо легче бороться за торжество принципов мирного сосуществования, чем раньше. В борьбе за мир к нам присоединяются новые и новые силы. Многие молодые национальные государства Азии и Африки, не будучи социалистическими странами, тем не менее активно поддерживают линию мирного сосуществования. Это и понятно: принципы невмешательства во внутренние дела друг друга, взаимного уважения суверенитета, развития международного сотрудничества помогают им бороться против попыток империализма вернуть времена колониального господства. Политика мирного сосуществования завоевала доверие и поддержку широких масс в капиталистических странах. Вместе с укреплением могущества мировой социалистической системы, с ростом всех миролюбивых сил растет и будет расти реальная возможность предотвращения войн, обеспечения все более устойчивого мирного сосуществования государств с различными общественными системами, мирного разрешения споров и противоречий между ними.

* * *

Долго буржуазные политики отказывались признать принципы мирного сосуществования. Но в конце концов благодаря соединенным действиям миролюбивых сил, под давлением народов империалистические правители вынуждены были признать эти принципы хотя бы на словах, и сейчас только самые оголтелые из них решаются открыто выступать против мирного сосуществования. Это большая победа всех сторонников мира и социального прогресса.

Но не следует думать, что империализм в этом вопросе уже сдал свои позиции. Нет, его идеологи всячески пытаются исказить суть политики мирного сосуществования. Им хочется представить дело так, будто при мирном сосуществовании социалистические страны не должны поддерживать революционную борьбу трудящихся масс и угнетенных народов. Они хотели бы, чтобы господство капитала в его нынешних границах было как бы гарантировано... социалистическими государствами.

Но мы не можем давать такие гарантии господам капиталистам. Мы понимаем сосуществование как мирное соревнование между социализмом и капитализмом, как особую форму классовой борьбы между ними.

Капиталистическое государство стремится подчинять себе другие народы, эксплуатировать их, захватывать их богатства. Социалистическое государство борется за свободу всех народов, против их эксплуатации кем бы то ни было, за право каждого народа самостоятельно решать свою судьбу. Поэтому и отношения между такими государствами по своему смыслу являются классовой борьбой, и эта борьба может закончиться только победой социализма во всем мире. Мы желаем этой победы и всеми силами стремимся ее приблизить.

Но значит ли это, что мы должны насаждать социализм в других странах путем военных побед над ними? Империалистические клеветники пытаются представить дело именно таким образом: будто коммунисты, марксисты-ленинцы мыслят себе развитие мирового революционного процесса как сплошной ряд войн или как мировую военную схватку, будто они хотят «экспортировать» социализм за границу с помощью оружия. Нет ничего нелепее подобного утверждения!

Революцию нельзя сделать по заказу или привезти из-за рубежа. Революцию в каждой стране способны совершить только ее рабочий класс, ее народные массы, и никто не может заменить их, выполнить за них эту великую благородную миссию. Революции вырастают из глубоких классовых противоречий. «Господство капитализма подрывается не потому, что кто-то захочет захватить власть...— говорил Ленин.— Господство капитализма прекратить было бы невозможно, если бы к этому не вело все экономическое развитие капиталистических стран».

Советский народ и народы других социалистических государств испытывают чувство глубокой солидарности с революционными силами, действующими в капиталистическом мире, оказывают им широкую поддержку. Но эта поддержка заключается отнюдь не в «экспорте революции». Главная ее форма — успешное строительство нового общества, всестороннее раскрытие преимущества социализма, умножение силы его примера для других народов. Теперь уже на практике доказано, что мирное сосуществование создает наиболее благоприятные предпосылки для борьбы за социализм, за национальную независимость, за демократию. В условиях прочного мира социализм как общественная система получает возможность во все большей степени развертывать свои неисчерпаемые возможности, все более полно раскрывать свое превосходство над капитализмом. Пример

Марш трудящихся Дании против ядерного вооружения.

Демонстрация трудящихся Вены против агрессии США во Вьетнаме.

Плакаты на конгрессе сторонников мира в Хельсинки (1955)

созидательного труда социалистических народов, их успехи в коммунистическом строительстве привлекут под знамена социализма новые миллионы и сотни миллионов людей.

Вместе с тем большую помощь революционерам всех стран оказывает борьба социалистических стран за невмешательство империалистических держав во внутренние дела народов, против империалистического «экспорта контрреволюции». Каждый народ должен иметь полное право самостоятельно решать все свои внутренние дела, иметь полную свободу выбора социального строя. Недопущение иностранного вмешательства во внутренние дела других стран, гарантия права всех народов на самоопределение, помощь всем народам, поднимающимся на борьбу за свою свободу, против империалистической агрессивной политики,— все это входит как важнейшая составная часть в политику мирного сосуществования, проводимую социалистическим миром.

Именно поэтому мирное сосуществование создает наиболее благоприятную международную обстановку для подъема революционного движения. В условиях прочного мира, когда агрессивные силы надежно скованы, практически снимаются внешние препятствия для быстрого развития революционной освободительной борьбы народов.

Наконец, обстановка мирного сосуществования создает наилучшие условия для революционной борьбы и внутри отдельных капиталистических стран. Подготовка к войне в этих странах, рост милитаризма означают рост влияния и власти военных кругов, которым свойственны ненависть к демократии, стремление установить диктаторские порядки, заставить народ беспрекословно подчиняться, выполнять агрессивные планы. Обстановка военного психоза используется капиталистами для того, чтобы затруднить или сделать совсем невозможной борьбу трудящихся за улучшение условий труда и жизни. Напротив, устойчивое мирное сосуществование, прочный мир сковывают активность агрессивных, самых реакционных элементов капиталистического общества, а рабочее и коммунистическое движение получает новые возможности, перед ним открываются новые перспективы успешной борьбы за социализм.

Ленинский курс мирного сосуществования государств с различными общественными системами — это революционная политика, преследующая не только общечеловеческую цель сохранения мира, но и классовую, социалистическую цель — активное продвижение вперед великого революционного дела. ■

УМ, ЧЕСТЬ И СОВЕСТЬ НАШЕЙ ЭПОХИ

Мы, советские люди, смотрим на карту мира с особым чувством. Мы знаем: всюду, в любой стране, где есть рабочий класс, даже там, где он только еще зарождается, есть и наши товарищи, единомышленники — коммунисты, с которыми нас объединяют общие марксистско-ленинские убеждения, общая цель — борьба за победу социализма и коммунизма.

В наши дни коммунистические партии живут и борются в 88 странах мира. Коммунистическое движение ширится на всех континентах. Оно вырастает на почве каждой страны и имеет верных последователей среди людей всех рас, всех наций и народностей земли.

Найдем на карте самое северное государство — Исландию, вулканический остров у полярного круга, в неспокойном районе Атлантики. Здесь живет народ, не избалованный природой: суровые рыбаки, привыкшие одолевать бешеные штормы; крестьяне, умеющие выращивать хороший молочный скот в стране гейзеров и северного сияния, где мало естественных пастбищ; рабочие рыбных и судостроительных предприятий. И во всех слоях трудового населения — среди рабочих, рыбаков, крестьян — есть немало коммунистов, членов братской Единой социалистической партии Исландии. Их преданность интересам трудящихся, их смелость и мужество заслужили уважение в народе.

Теперь бросим взгляд в противоположный конец Атлантики, на самый юг, туда, где извилистый пролив отделяет континент Южной Америки от островов Огненной Земли. В 1520 г. здесь плыли корабли первой в мире кругосветной экспедиции. Ее предводитель, отважный мореплаватель Магеллан, именем которого назван пролив, видел здесь ночами многочисленные костры, которые зажигали туземцы, и назвал страну Тьерра дель Фуэго (Огненная Земля). Теперь давно потухли костры индейских охотников и рыболовов. На берегу пролива вырос город и порт Пунта-Аренас, а в нем рабочие-нефтяники и докеры зажгли новые огни — огни борьбы за счастье чилийского народа, борьбы за социализм. В Пунта-Аренасе работает организация Коммунистической партии Чили, одной из самых многочисленных и авторитетных братских партий в Южной Америке. На собранные в своем кругу трудовые деньги рабочие Пунта-Аренаса издают коммунистическую газету. Коммунисты решительно встают на защиту интересов и жизненных прав рабочих и крестьян.

Для великой правды марксистско-ленинских идей нет границ. Никакие препятствия не могут задержать ее распространение. В цитадели империализма — США, в фашистской Испании, где людей казнят за одну принадлежность к компартии, в Южной Африке и на островах Тихого океана, которые, казалось, наглухо были отрезаны колонизаторами от внешнего мира,— всюду действуют отряды международного коммунистического движения.

Коммунистическое движение порождено пролетариатом — самым передовым классом современного общества, который призван историей сокрушить капитализм и построить в союзе со всеми трудящимися коммунизм. Оно олицетворяет ум, честь и совесть нашей эпохи.

УМ — потому что коммунистическое движение вооружено марксистско-ленинской теорией, единственной подлинной наукой о человеческом обществе, дающей возможность не только верно определять ход исторического развития, но и предвидеть будущее.

ЧЕСТЬ — потому что коммунистическое движение самоотверженно и последовательно, без страха и боязни борется за революционное преобразование капиталистического строя, за социализм, выражая коренные интересы рабочего класса, всех трудящихся.

Коммунисты выходят на бой со старым миром, вооруженным до зубов, ограждающим свое господство тюрьмами и эшафотами. Коммунисты противопоставляют могуществу капитала, его жестокостям и преследованиям, его попыткам обмануть одних трудящихся, подкупить других и отколоть третьих великую правду своего учения, свое мужество и безграничную преданность делу рабочего класса.

СОВЕСТЬ — потому что коммунистическое движение непримиримо к национальному и социальному гнету, ко всем видам эксплуатации и порабощения. Коммунист не может мириться с угнетением трудового народа, с капиталистическим грабежом, с захватническими войнами. Его совесть восстает против всех общественных несправедливостей. Он борется до конца, и, когда враги выносят коммунисту смертный приговор, он стремится героически встретить смерть, чтобы подать пример новым бойцам, которые встанут на его место. Коммунисты не ищут себе каких-то благ и привилегий,

у них нет никаких особых интересов, отличных от интересов рабочего класса. Всегда и всюду они провозглашают и отстаивают высшие идеалы трудового человечества — Мир, Труд, Свободу, Равенство, Братство и Счастье всех народов.

В. И. Ленин развил положение Маркса и Энгельса о Коммунистической партии и создал стройное учение о партии нового типа, партии революционной, непримиримой ко всякому гнету. Если разного рода реформистские партии стремятся несколько «подправить», «улучшить» капитализм, то Коммунистическая партия ставит своей целью свержение господства всех эксплуататорских классов и установление власти рабочего класса, построение социализма и коммунизма.

Это передовой отряд, авангард рабочего класса и всех трудящихся, высшая форма классовой организации пролетариата. Почему высшая? Потому что у пролетариата есть много организаций: одни из них выражают профессиональные интересы, другие — интересы молодежи, женщин и т. д. Только Коммунистическая партия способна возглавить борьбу всего рабочего класса, всех трудящихся, определить задачи других пролетарских организаций, направить их деятельность к осуществлению цели рабочего движения — к социалистической революции и установлению социалистического строя. Коммунистическая партия вбирает в себя передовых представителей пролетариата, наиболее сознательных, бесстрашных, готовых отдать все силы революционной борьбе. Она последовательно выражает интересы рабочих и составляет их ударную силу.

Эта партия вооружена передовой революционной теорией и поэтому есть высшее проявление сознательности пролетариата. «...Роль передового борца,— учил В. И. Ленин,— может выполнить только партия, руководимая передовой теорией».

Партия сильна единством воли, единством действий, единством дисциплины. Она строится на основе принципа демократического централизма. Этот принцип означает: все руководящие органы партии избираются ее членами, периодически отчитываются перед своими партийными организациями и перед вышестоящими органами; в партии поддерживается строгая дисциплина, меньшинство подчиняется большинству; решения высших органов безусловно обязательны для низших.

Это партия интернационалистов, воспитанная в духе солидарности со всеми братьями по классу, с трудящимися и угнетенными во всем мире. «Капитал есть сила международная,— писал В. И. Ленин.— Чтобы ее победить, нужен международный союз рабочих, международное братство их. Мы — противники национальной вражды, национальной розни, национальной обособленности. Мы — международники, интернационалисты».

Участник Парижской коммуны Камелина, руководители французских коммунистов — М. Кашен, П. Вайян-Кутюрье, М. Торез и другие у Стены коммунаров на кладбище Пер-Лашез в Париже (1926).

Призыв к международному сплочению рабочих воплощен в бессмертном лозунге, выдвинутом великими вождями пролетариата Карлом Марксом и Фридрихом Энгельсом: «Пролетарии всех стран, соединяйтесь!» Когда на мировую арену в качестве важной революционной силы выступило национально-освободительное движение, В. И. Ленин дополнил призыв: «Пролетарии и угнетенные народы всех стран, соединяйтесь!» Первые отряды рабочего класса, вырвавшиеся из-под гнета капитализма, облегчают победу новым отрядам своих братьев по классу. Интернационализм коммунистов капиталистических стран проявляется в солидарности с коммунистами, всеми трудящимися социалистических государств, с борцами за национальное освобождение, в объединении своих усилий в борьбе за свержение капитализма. Интернационализм коммунистических партий в тех странах, которые недавно завоевали независимость или еще продолжают борьбу против колониальных господ, состоит в поддержке мировой социалистической системы и борьбы рабочего класса развитых стран капитализма, в разрушении колониальных тылов империализма.

Коммунисты — это партия, неразрывно связанная с рабочим классом, народными массами. Чем теснее эта связь, тем сильнее партия, тем сильнее народ.

Ни на одно движение в истории не выпадало столько труднейших испытаний и преследований, как на коммунистическое. Но и ни одно движение в мировой истории не проявило такого мужества, такого массового героизма и самоотверженности, такой сильной воли в борьбе за народные интересы, как коммунистическое.

Когда Маркс и Энгельс в 1847 г. создали «Союз коммунистов», в мире насчитывалось всего около 400 коммунистов. Немногие верили, что из этой небольшой группы людей когда-нибудь вырастет самая могучая мировая сила. Но коммунисты доказали великую правоту и жизненную силу марксистско-ленинского учения, доказали перед лицом всего мира свою способность не только пропагандировать, но и осуществлять идеалы социализма.

Под руководством ленинской партии рабочий класс, трудящиеся массы России совершили Великую Октябрьскую социалистическую революцию, и с этого времени начинается новая эра в истории человечества — эра торжества социализма и коммунизма. Коммунистические партии были организаторами и вдохновителями победы социалистических революций в большой группе стран Европы и Азии. Победа этих революций означала широкий прорыв цепи империализма и создание мировой системы социализма — главного детища международного рабочего класса. Революционный народ Кубы поднял знамя социализма в западном полушарии.

В 1918 г. на земном шаре существовало 10 коммунистических партий, в 1921 г.—37, в 1928 г.— 50, в 1935 г.— 64, в 1957 г.— 85, в настоящее время — 88 коммунистических партий. Неуклонно росло число участников коммунистического движения: в 1917 г. в мире было около 400 тыс. коммунистов, в 1928 г.— 1680 тыс., в 1935 г.—3141 тыс., в 1957 г.— свыше 33 млн., в 1960 г. — свыше 36 млн., в 1967 г.— почти 50 млн. коммунистов. Это означает, что армия коммунистов за 50 лет выросла более чем в 120 раз.

В том, что мировое коммунистическое движение приобрело такой широкий размах, огромное влияние в народных массах, одержало такие выдающиеся победы, большая заслуга принадлежит нашей ленинской партии.

В начале XX в. центр революционного движения переместился в Россию. Появилась созданная В. И. Лениным партия нового типа — революционная Коммунистическая партия, которая тогда называлась партией большевиков.

В. И. Ленин придавал первостепенное значение созданию Коммунистической партии. Ему принадлежат такие вещие слова: «Дайте нам организацию революционеров — и мы перевернем Россию!» Ленинская партия нового типа стала прообразом для всех коммунистических партий мира.

«...Общепризнанным авангардом мирового коммунистического движения была и впредь остается Коммунистическая партия Советского Союза, как наиболее опытный и закаленный отряд международного коммунистического движения. Опыт КПСС, накопленный в борьбе

Хулиан Гримау

20 апреля 1963 г. останется в памяти испанского народа и передовых людей всего мира как день великой печали и гнева. На рассвете этого дня во дворе мадридской тюрьмы Карабанчель был казнен славный сын испанского рабочего класса Хулиан Гримау.

Хулиан Гримау по поручению Центрального комитета компартии Испании вел подпольную работу. Он блестяще выполнял серьезные поручения. В условиях франкистского режима, когда не существует и малейшего намека на демократические свободы,

Хулиан Гримау участвовал во всех выступлениях рабочего класса, руководил забастовочной борьбой трудящихся. В этой работе проявилась замечательная боевая закалка Хулиана Гримау, его храбрость

и готовность к самопожертвованию, чувство товарищества и любовь к родине, скромность и непоколебимая вера в окончательную победу народа над врагами.

Франкистская охранка схватила Хулиана Гримау, подвергла его пыткам, а затем предала суду. Не считаясь с протестами и гневным возмущением мировой общественности, военно-полевой трибунал, не приведя ни одного доказательства виновности, вынес смертный приговор.

Хулиан Гримау был казнен. Перестало биться сердце этого прекрасного коммуниста. Его последние слова: «Я коммунист и умру, как подобает коммунисту». И он умер как коммунист, как революционер. Его жизнь, его подвиг, его борьба, его преданность делу революции будут жить вечно.

за победу рабочего класса, в строительстве социализма и в осуществлении развернутого строительства коммунизма, имеет принципиальное значение для всего коммунистического движения»,— говорится в резолюции Совещания представителей коммунистов всего мира в 1960 г.

На XXIII съезде КПСС (март — апрель 1966 г.) присутствовали делегации 86 коммунистических, а также национально-демократических и левосоциалистических партий. Их представители, выступая на съезде, с чувством благодарности и уважения обращались к нашей ленинской партии. Они отмечали, что КПСС тесно связана узами интернациональной солидарности с марксистами-ленинцами всего мира, со всеми силами освобождения человечества. Они воочию убедились, что наша партия, вооруженная марксистско-ленинским учением, уверенно ведет советский народ по пути строительства коммунизма, успешно выполняет свою роль организатора и политического вождя всего советского народа.

Мы видели, что современное коммунистическое движение — это всемирное движение. Оно представлено тремя главными отрядами. Самый мощный отряд — это 14 коммунистических и рабочих партий социалистических стран.

Другой крупнейший отряд международного коммунистического движения — 26 коммунистических партий индустриально развитых капиталистических стран. Эти партии действуют в чрезвычайно сложных условиях, ведут борьбу против главных сил империализма и реакции в странах, в которых более 160 млн. рабочих и служащих. Это не менее $^3/_5$ общего числа рабочих и служащих во всем несоциалистическом мире. Многие компартии этих стран существуют свыше сорока лет и прошли большую школу классовых битв, стали влиятельной политической силой.

Ди Витторио (второй слева), один из руководителей Итальянской компартии, был организатором и комиссаром интернациональной бригады в Испании, боровшейся с фашистами (1936).

Французская коммунистическая партия (создана в 1920 г.) насчитывает в своих рядах почти 450 тыс. членов. Это самая крупная политическая партия Франции. По сравнению с другими партиями она пользуется наибольшим влиянием в рабочем классе, в первую очередь среди пролетариата ведущих отраслей промышленности: металлистов, химиков, шахтеров, транспортников и др. Партия опирается на массовые демократические организации — на Всеобщую конфедерацию труда (1700 тыс. членов), на женскую и молодежные организации и многие другие. На парламентских выборах 1967 г. за кандидатов компартии голосовало более 5 млн. (каждый пятый француз).

Итальянская коммунистическая партия (образована в 1921 г.) вместе с молодежной организацией насчитывает 1750 тыс. человек. В ряде провинций Средней Италии в компартии состоит от 12 до 16 % всего населения. В партии свыше 32 тыс. территориальных и около 6 тыс. фабрично-заводских ячеек. Практически они охватывают все города и села Италии. В Болонье, одном из крупнейших городов страны, мэром города более 20 лет избирается коммунист. И еще в ряде итальянских городов коммунисты возглавляют органы управления, например в знаменитых своей историей и памятниками культуры Сиене, Модене, Парме. Партия имеет развернутую сеть газет и журналов. Тираж центрального органа партии газеты «Унита» превышает миллион экземпляров. Компартия опирается на массовые демократические организации — Всеобщую итальянскую конфедерацию труда (более 4 млн. членов), Национальную лигу кооперативов (2200 тыс. членов), Союз итальянских женщин (более 1 млн. членов), на организации крестьян, ремесленников, торговцев, спортивные, туристические союзы. На парламентских выборах 1963 г. за коммунистов голосовало почти 8 млн. человек, более четверти избирателей Италии.

Коммунистическая партия Финляндии (создана в 1920 г.) насчитывает в своих рядах около 50 тыс. членов, из них 85% рабочих. Компартия — ведущая сила в Демократическом союзе народа Финляндии (свыше 150 тыс. членов), Демократическом союзе женщин (около 20 тыс. членов). На парламентских выборах 1966 г. Демократический союз народа Финляндии собрал более 500 тыс. голосов. Коммунисты вошли в состав правительства.

Растет влияние и авторитет компартий и в других странах капитализма. Некоторые компартии загнаны в подполье, но и в самых тяжелых условиях коммунисты не прекращают своей героической деятельности.

Коммунистическая партия Германии (основана в 1918 г.) показала образцы мужества и героизма в годы борьбы с фашизмом. 145 тыс. коммунистов (из 300 тыс.) были брошены гитлеровцами в тюрьмы и концлагеря. 30 тыс. коммунистов были убиты фашистами, в том числе 27 депутатов рейхстага (парламента). И теперь в Западной Германии коммунистов бросают в тюрьмы. Преодолевая большие трудности, Коммунистическая партия Германии ведет неутомимую борьбу против милитаристской и реваншистской политики правителей Западной Германии. Ее призывы доходят до сознания передовых рабочих. Даже по официальным данным полиции ФРГ, компартия имеет свои ячейки на 107 металлургических предприятиях, 46 ячеек на шахтах Рурской области и 10 на заводах химической промышленности. Компартия издает газету «Фрейес фольк», журнал для актива и около 300 производственных и местных газет в 122 городах и пунктах Западной Германии.

Больше чем четверть века находится на нелегальном положении Коммунистическая партия Испании (основана в 1920 г.). И все эти годы она продолжает верно служить своему народу, активно бороться против фашистского режима. Много героических страниц вписали в историю рабочего класса своих стран находящиеся в подполье компартии Греции и Португалии.

Третий мощный отряд международного коммунистического движения — 48 компартий в странах Азии, Африки и Латинской Америки. Большинство этих партий создано в 30-х годах и в послевоенный период.

Коммунистическая партия Аргентины (образована в 1918 г.) выросла в массовую партию. Ее численность превышает 100 тыс. человек. Партия ведет большую работу в массах, возглавляет борьбу против реакционного режима.

В Коммунистической партии Чили (создана в 1922 г.) свыше 40 тыс. членов. Она играет руководящую роль в профсоюзном движении страны — возглавляет Единый профсоюзный центр чилийских трудящихся (около 400 тыс. рабочих). При активном участии компартии создана Федерация крестьян и индейцев Чили. В стране создан Фронт народного действия — союз единства действий партий Коммунистической, Социалистической, Национально-демократической, Народный авангард и других.

Коммунистическая партия Уругвая (организована в 1920 г.) пользуется большим авторитетом среди рабочих, крестьян, студентов, интеллигенции. В ней более 15 тыс. человек. По инициативе и при активном участии коммунистов создан Единый профсоюзный центр трудящихся Уругвая, объединяющий около 300 тыс. человек.

Растет влияние компартий Мексики, Цейлона, Колумбии, Гватемалы, Коста-Рики и других стран.

Во многих странах коммунисты ведут борьбу в условиях жесточайших репрессий и преследований. В Ираке, например, расстреляны шесть составов политбюро компартии. Мужеству коммунистов, их глубокой вере в торжество дела, за которое они борются, поражаются даже враги.

На смену павшим героям встают новые бойцы. «...Во всех случаях и во всех странах,—как справедливо подчеркивал В. И. Ленин,— коммунизм закаляется и растет; корни его так глубоки, что преследования не ослабляют, не обессиливают, а усиливают его».

В условиях, когда коммунистическое движение разрослось вширь и вглубь, по-новому встал вопрос о том, как налаживать связи между компартиями, как вырабатывать общую политику всего международного движения коммунистов.

Первоначально эти задачи выполнял Коммунистический Интернационал (Коминтерн), созданный при активном участии В. И. Ленина в 1919 г. Историческая роль Коминтерна состояла в том, что он отстоял учение марксизма-ленинизма от опошления и извращения его оппортунистами, содействовал сплочению в ряде стран авангарда передовых рабочих в подлинные рабочие партии, росту руководящих кадров, помогал им мобилизовать массы трудящихся для защиты своих экономических и политических интересов, для борьбы против фашизма и подготовлявшейся им войны, для поддержки Советского Союза как главной опоры в борьбе против фашизма.

Но еще до второй мировой войны стало ясно, что партии выросли, обстановка усложнилась и требуются поиски новых форм интернациональной связи, поэтому Коминтерн был распущен.

В ноябре 1957 г. в Москве состоялось Совещание представителей коммунистических и рабочих партий социалистических стран, кото-

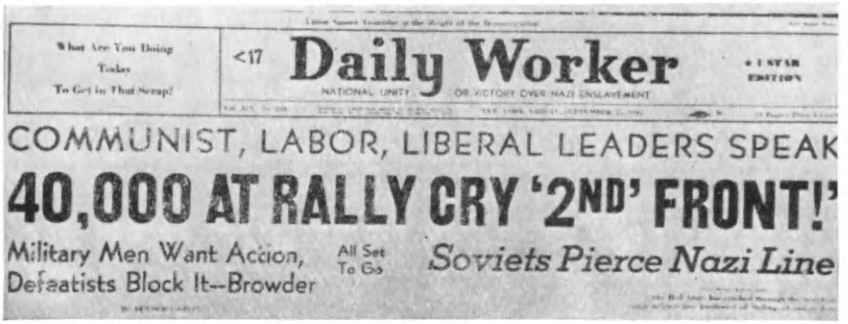
Daily Worker

COMMUNIST, LABOR, LIBERAL LEADERS SPEAK

40,000 AT RALLY CRY '2ND' FRONT!'

Military Men Want Action, Defeatists Block It--Browder

All Set To Go

Soviets Pierce Nazi Line

«Дейли Уоркер» — орган компартии США — 25 сентября 1942 г. сообщала о 40-тысячном митинге жителей Нью-Йорка, требовавших открытия второго фронта.

рое разработало и приняло важный совместный документ — Декларацию. Тогда же было созвано Совещание представителей коммунистических и рабочих партий 64 стран, принявшее Манифест Мира. Было решено, что по мере необходимости целесообразно проводить широкие совещания коммунистических и рабочих партий для обсуждения важнейших проблем, для обмена опытом, для согласования совместной борьбы за общие цели — мир, демократию и социализм.

Через три года в Москве вновь состоялось Совещание представителей коммунистических партий. В нем приняли участие делегации 81 партии. Были приняты Заявление и Обращение к народам всего мира. Эти великие документы творческого марксизма-ленинизма стали боевым знаменем и руководством к действию для всего международного коммунистического движения.

В этих документах определена генеральная линия международного коммунистического движения на современном этапе. Генеральная линия — это стратегия коммунистического движения, определение главной цели рабочего класса на данном этапе и главного врага, против которого необходимо сосредоточить все революционные силы, чтобы сломить его сопротивление. Стратегия определяет линию поведения партии на весь данный исторический этап. Тактика намечает линию поведения партии на более короткий срок и связана с решением задач текущей политики.

Вот основные идеи общей линии марксистско-ленинских партий всего мира.

В современную эпоху в единый поток борьбы с империализмом сливаются усилия народов, строящих социализм и коммунизм, революционное движение рабочего класса в капиталистических странах, национально-освободительная борьба угнетенных народов, движение за мир, демократию, против всех видов угнетения. В союзе всех этих сил, выступающих против империализма, решающая роль принадлежит международному рабочему классу, в первую очередь мировой системе социализма.

В наше время крайне обострилась агрессивность империализма, появилось оружие огромной разрушительной силы, поэтому первостепенная задача коммунистических партий — сплочение всех миролюбивых сил для защиты мира, спасения человечества от ядерной войны.

Социалистическая революция осуществляется в результате внутреннего развития классовой борьбы в каждой стране, ее формы и пути определяются конкретными условиями данной страны. Но всюду социалистическая революция означает низвержение власти капитала

Газеты и листовки партий и антифашистских организаций, выпускавшиеся в Чехословакии, Франции и Германии в годы второй мировой войны.

и установление в той или иной форме диктатуры пролетариата.

Необходимые условия для успешного решения исторических задач, стоящих перед коммунистами, — это отношения сотрудничества и взаимопомощи между социалистическими странами, сплоченность и единство международного коммунистического движения, верность совместно разработанным позициям и оценкам, ленинским принципам жизни партий и взаимоотношений между ними.

Перед каждым из трех отрядов международного коммунистического движения стоят различные задачи в борьбе за победу общей линии коммунистического движения.

Коммунистические партии социалистических стран видят свою основную задачу в том, чтобы всемерно укреплять мировую социалистическую систему — главный оплот мирового революционного движения; обеспечивать успешное строительство социализма, коммунизма; делать максимум осуществимого для выполнения своего интернационального долга.

Социалистические страны оказывают воздействие на все стороны мирового революционного процесса прежде всего своими политическими, экономическими и культурными успехами. Народы видят, что социализм обеспечивает бурное развитие производительных сил, наиболее полное удовлетворение материальных и духовных потребностей человека.

Социалистические страны проводят миролюбивую внешнюю политику, отвечающую интересам и чаяниям широчайших слоев населения земного шара. Их решительная и последовательная борьба против агрессивной политики империализма, за мир во много раз усиливает притягательную силу социалистического строя. Коммунистические партии социалистических стран показывают пример новых, братских отношений между государствами и народами.

Коммунистические партии развитых капиталистических стран вносят свой вклад в развитие мирового революционного процесса. Главный удар они направляют против капиталистических монополий, против всей стоящей на страже их интересов системы государственно-монополистического капитализма.

Коммунисты последовательно защищают демократию от наступления империалистической реакции, считая эту свою деятельность составной частью борьбы за социализм. При этом коммунисты постоянно укрепляют свои связи с массами, повышают уровень их политической сознательности, подводят к пониманию задач социалистической революции и необходимости ее осуществления. Коммунисты отстаивают жизненные интересы трудящихся от посягательства монополистического капитала. Цель коммунистических партий — социализм. Но уже в современных условиях, не дожидаясь победы социализма, рабочий класс в состоянии

Один из руководителей Иракской компартии—Фахед (на фото — справа) в тюрьме. 14 февраля 1949 г. Фахед был казнен. «Помни, я умираю коммунистом, коммунизм сильнее смерти!» — сказал он при прощании брату.

заставить буржуазию осуществлять такие меры, которые имеют жизненное значение для рабочего класса и большинства нации. Коммунисты организуют массы на активную борьбу в защиту мира, против империалистических планов развязывания термоядерной войны, в защиту жизненных интересов трудящихся. В борьбе за эти цели коммунисты создают армию социалистической революции.

Никос Белояннис, член ЦК компартии Греции, казнен 30 марта 1952 г. Последние его слова были: «Да здравствует Коммунистическая партия Греции!»

Коммунистические партии освободившихся от колониализма стран мобилизуют все патриотические, демократические силы наций на борьбу за укрепление национальной независимости, за окончательную ликвидацию всей системы колониализма. Они возглавляют борьбу за проведение аграрных преобразований в интересах крестьянства, ликвидацию остатков и пережитков феодализма, выкорчевывание экономических корней господства империализма, ограничение и вытеснение иностранных монополий в экономике, создание и развитие национальной промышленности, повышение жизненного уровня населения, демократизацию общественной жизни. Коммунисты добиваются осуществления антиимпериалистической внешней политики, развития экономического и культурного сотрудничества с социалистическими странами. Коммунисты борются за социалистический путь развития своих стран. В части освободившихся стран возможен непосредственный переход к социализму, в некоторых — создание государства национальной демократии и обеспечение перехода к социализму через ряд промежуточных этапов. Конечно, жизнь, исторический опыт народных масс могут выдвинуть и другие пути и формы социального прогресса.

Плакат Португальской компартии. С 1932 г. в стране фашистская диктатура. Компартия объявлена вне закона. Несмотря на террор, португальские коммунисты, будучи в подполье, руководят борьбой пролетариата за мир и демократию.

Сила коммунистического движения в сплоченности, единстве, в боевой солидарности всех составляющих его партий. Коммунистическое движение — это живой и сложный организм. Его отряды находятся на разных этапах борьбы за осуществление целей рабочего класса. У них может быть разный подход к тем или иным проблемам, расхождения во мнениях. Но у всех коммунистов единая идеология — марксизм-ленинизм, единая цель — социализм и коммунизм, единый враг — империализм.

Коммунистическое движение растет и закаляется в борьбе против различных оппортунистических течений: ревизионизма, сектантства и национализма.

Ревизионизм — это отражение буржуазного влияния на рабочий класс, фактический отказ от борьбы против буржуазии. Вопреки истине, ревизионисты утверждают, будто частичные реформы, некоторые уступки буржуазии трудящимся — это и есть «частичное осуществление социализма». Ревизионисты стремятся вытравить из марксизма-ленинизма его революционную душу, подорвать веру рабочего класса, трудового народа в социализм, разоружить трудящихся в их борьбе против империализма.

Долорес Ибаррури — председатель Коммунистической партии Испании.

Другая опасность — догматизм и сектантство. Догматики не изучают обстановку, происходящие в мире изменения, а стремятся подогнать живую жизнь под готовые формулы,

На VII съезде Социалистической Единой партии Германии в апреле 1967 г. с отчетным докладом выступил первый секретарь Вальтер Ульбрихт.

созданные в другой период и по другому поводу. Рабское подражание прошлому — характерная черта мышления догматиков. «Они,— писал В. И. Ленин,— все называют себя марксистами, но понимают марксизм до невозможной степени педантски. Решающего в марксизме они совершенно не поняли: именно, его революционной диалектики». Такой порочный подход к теории, к методам борьбы ведет к сектантству — к отрыву от масс трудящихся. Сектантство обрекает революционную организацию на пассивное выжидание или левацкие, авантюрные действия. А это означает не готовить политическую армию социалистической революции, не заботиться о победе рабочего класса. Догматизм и сектантство не позволяют своевременно и правильно оценивать меняющуюся обстановку и новый опыт, использовать все возможности в интересах победы рабочего класса и всех демократических сил в борьбе против империализма, реакции и военной опасности.

Жизнь учит, что отклонения от марксистско-ленинской линии как вправо, так и влево становятся особенно опасными, когда они сочетаются с проявлениями национализма, великодержавного шовинизма и попытками навязать свою ошибочную политику другим братским партиям и странам.

Непримиримая борьба со всякими отступлениями от ленинизма — необходимое условие дальнейшего укрепления единства международного коммунистического движения, упрочения социалистического лагеря.

Современное коммунистическое движение создал Ленин. Он заложил основы его стратегии и тактики. Коммунистическое движение шло и будет идти ленинской дорогой, преодолевая трудности, одерживая все новые победы.

■

КОММУНИЗМ — БУДУЩЕЕ ЧЕЛОВЕЧЕСТВА

В нашей стране построен социализм и начат переход к коммунизму. Путь к обществу будущего нелегок. Чтобы пройти его, чтобы достичь цели, от каждого советского человека требуется максимум энергии и инициативы, максимум сознательности и деловитости.

Каковы характерные черты зрелого, развитого коммунизма? Вот что говорится о них в Программе КПСС: «Коммунизм — это бесклассовый общественный строй с единой общенародной собственностью на средства производства, полным социальным равенством всех членов общества, где вместе с всесторонним развитием людей вырастут и производительные силы на основе постоянно развивающейся науки и техники, все источники общественного богатства польются полным потоком и осуществится великий принцип «от каждого — по способностям, каждому — по потребностям». Коммунизм — это высокоорганизованное общество свободных и сознательных тружеников, в котором утвердится общественное самоуправление, труд на

благо общества станет для всех первой жизненной потребностью, осознанной необходимостью, способности каждого будут применяться с наибольшей пользой для народа».

Попробуем представить себе более конкретно основные черты общества, которое сложится после победы коммунизма во всем мире.

При коммунизме производство будет полностью автоматизировано. Гигантский рост производительности труда создаст изобилие промышленных изделий и продовольствия. Однако, если воспользоваться известным выражением математиков, все это необходимо, но еще недостаточно, чтобы признать общество действительно коммунистическим. Главный (уже и необходимый и достаточный) признак коммунизма — принципиальное изменение положения человека в обществе, что отразится буквально во всех сферах человеческой деятельности. Сущность коммунистического общественного строя, его смысл и историческое назначение состоят в том, что коммунизм обеспечивает расцвет всех талантов и способностей человека, т. е. всестороннее развитие человеческой личности.

Коммунизм — это общество творцов, людей свободного и вдохновенного труда. Каждый человек и все человечество будут видеть смысл и цель общественной жизни в созидании нового, в открытии законов природы, в том числе и своей собственной природы, в умножении богатств материальной и духовной культуры. Ныне человек непосредственно включен в процесс производства: он стоит у станка, он пашет и сеет. При коммунизме человек встанет «над» производством. Физический труд уже не будет основой экономической жизни, он сохранится лишь как составная часть творческой, исследовательской работы.

Вещи будут производиться машинами. Люди будут создавать теории, идеи, художественные ценности.

В нашу эпоху богатство общества определяется количеством рабочего времени (конечно, с учетом производительности труда), которое оно может затратить в сфере народного хозяйства. Это понятно: чем больше и лучше мы работаем на производстве, на заводах и колхозных полях, тем лучше, богаче живем. При коммунизме богатство общества будет зависеть прежде всего от того, каким свободным, т. е. не занятым непосредственно в системе производства, временем оно располагает. Конечно, свободное время — это отнюдь не время ничегонеделания. Освобожденный от забот о хлебе насущном, человек направит всю свою творческую энергию на новые изобретения и открытия, на духовное творчество.

Естественно, что в таких общественных условиях, при таком характере трудовой деятельности сам труд перестанет быть для каждого человека обязанностью, средством к жизни, а станет потребностью и наслаждением. Могут спросить: а разве сейчас в нашей стране нет людей, для которых труд является радостью, наслаждением? Конечно, такие люди есть, их немало. Но если говорить о большинстве людей, то для них работа прежде всего источник заработка, источник средств существования. Иное дело в коммунистическом обществе: там трудовой процесс в целом превратится в творческую, одухотворенную деятельность, способную захватить, увлечь каждого работника.

Будет ли при коммунизме человек привязан к одной или нескольким смежным профессиям? Этот вопрос вызывает споры. Некоторые ученые считают, что каждый будет уметь делать все. Другие полагают, что, как бы ни раздвигался интеллектуальный горизонт личности, сохранится известная специализация, профессионализация труда. Для окончательного решения этого вопроса, видимо, еще нет достаточных данных.

Коммунизм — это общество равных. В. И. Ленин писал, что общество, к которому мы стремимся, будет обществом, где «не должно быть никаких различий». Это, конечно, не означает, что все люди будут одинаковыми. Несомненно, они будут отличаться друг от друга и темпераментом, и характером, и способностями, и интересами. Что же изменится? Не будет различий социальных, т. е. не будет устойчивых социальных классов и групп (рабочие, крестьяне, интеллигенция), принадлежность к которым определяет положение человека, образ его жизни и направление его деятельности. Такие различия начинают стираться уже в настоящее время. Но все-таки условия жизни и быта, возможности тех, кто трудится в деревне и в городе, не одинаковы, они существенно различаются. То же самое можно сказать, если сравнивать, к примеру, рабочих и ученых. Разумеется, рабочий может стать ученым или колхозник — государственным деятелем и тем самым перейти из одной социальной группы в другую, изменить свое общественное положение. А при коммунизме не будет самих этих групп.

Не будет различий материальных, т. е. осуществится принцип «от каждого — по способ-



Обелиск, сооруженный в Москве в честь открытия эры покорения Космоса.

ностям, каждому — по потребностям». Здесь надо заметить: суть коммунистического равенства заключается не в том, что все будут получать равное количество материальных благ, а в том, что каждый сможет получить то, что ему нужно. По этому поводу те, кто не верит в коммунистическое будущее, заявляют: ничего не получится, никто не захочет работать, каждый потребует себе хорошую квартиру, дачу, машину, а может и не одну, и будет «наслаждаться жизнью». Может быть, так могло бы случиться, если коммунистический принцип распределения «ввести» сегодня, когда люди еще в значительной мере заражены старыми взглядами. Но ведь мы говорим о будущем обществе и о будущих людях, для которых наслаждение жизнью будет в творчестве, в радости созидания. Каждый человек сможет удовлетворить все свои потребности, но это будут потребности не мещан, а высококультурных людей.

В конечном счете (на это потребуется, видимо, не одна сотня лет) при коммунизме исчезнут различия национальные и даже расовые, человечество превратится в единую семью землян с одним языком, единой культурой, едиными традициями и нравами.

Превращение труда в жизненную потребность, полное равенство всех членов общества сделают ненужным существование государства.

Почему государство необходимо при социализме? Потому что армия должна защищать страну от врагов, милиция, суд и прокуратура — следить за порядком, а государственные служащие — заботиться о том, чтобы все части, все элементы огромного общественного организма действовали четко и слаженно. Но когда коммунизм установится на всей земле, тогда не нужна будет армия: ей не от кого будет обороняться. Если все будут добровольно соблюдать порядок — не воровать и не хулиганить,— нечего будет делать органам охраны общественного порядка. Если, наконец, каждый человек будет иметь и время, и соответствующие знания, чтобы по мере надобности участвовать в управлении общественными делами,— зачем тогда особая группа государственных служащих, профессионально занятых управлением? Когда каждый станет государственным деятелем, тогда не нужно будет государства — его сменит коммунистическое самоуправление.

Сущность отмирания государства, перехода к коммунистической организации управления делами общества состоит во всемерном развитии демократии. Участие в самоуправлении при коммунизме станет для каждого человека такой же внутренней потребностью, какой станет труд вообще. Но для этого нужно создать изобилие материальных и духовных благ и на этой основе очистить сознание человека от многовековой накипи индивидуалистических пережитков.

Находятся скептики, которые спрашивают: разве возможно общество без государства? Ведь это будет царство анархии, беспорядка, произвола. Такие представления не имеют ничего общего с научным коммунизмом. Самоуправление — это не самоуправство. Человек станет полностью свободным не потому, что он сможет поступать, как ему заблагорассудится, а потому, что потребности, интересы общества будут его личными потребностями и интересами. Коммунистическое самоуправление приведет к укреплению общественного порядка. Ведь самый прочный порядок тот, который поддерживается всем обществом, всем населением. Никакое общество невозможно без определенных форм контроля и организованности. Тем более это верно по отношению к коммунистическому обществу, где четкость, слаженность работы социального организма требуют сознательной, товарищеской дисциплины, твердого плана, согласованности действий.

Недруги коммунизма пытаются также доказать, будто все попытки организовать коммунистическое самоуправление разобьются о низменную природу человека, его агрессивные, собственнические инстинкты. Люди, говорят эти теоретики, по природе своей злы, враждебны друг другу, ими руководят корысть и эгоизм и они никогда не научатся уважать друг друга, самозабвенно трудиться на благо общества и соблюдать правила общежития. Так ли это? Нет, не так.

Слов нет, тысячелетия господства эксплуататоров, частной собственности оставили глубокий след в сознании людей. Тунеядцы, стяжатели, карьеристы и прочие антиобщественные элементы существуют и при социализме. Но мы знаем, что природа человека, т. е. характер и формы его поведения, его отношения к труду, к обществу, к другим людям, зависит от условий его жизни. Чтобы изменить людей, надо изменить эти условия. Поэтому к человеку коммунистического общества нельзя подходить с меркой вековых традиций. Это будет новый человек, с новыми представлениями и взглядами, с новыми нормами поведения.

По мере продвижения к коммунизму будет возрастать роль органов, ведающих развитием народного хозяйства, культуры, здравоохра-

нения, просвещения, поскольку увеличатся масштабы и усилится необходимость единого централизованного, планового руководства всеми сторонами общественной жизни. Сохранится и получит дальнейшее развитие советская или аналогичная ей форма управления обществом. Советы — это подлинно народная, массовая организация. При социализме — это и органы государства, и школа управления государством, основное средство привлечения миллионов к государственной работе. При коммунизме это будут не государственные, а общественные организации, органы развитой, всеобъемлющей демократии.

Постепенное отмирание государственных и политических организаций не исчерпывает изменений, которые произойдут в общественной жизни и идеологии общества. Исчезнет религия. Религиозные представления будут полностью вытеснены научным мировоззрением. Исчезнет право: для того чтобы соблюдались права личности, чтобы каждый выполнял свои обязанности, не потребуется системы правовых, т. е. принудительных, запретов и мер воздействия. Отношения между людьми будут полностью определяться нормами коммунистической морали. Не страх перед наказанием, а высокая нравственность сделает невозможным, чтобы кто-то сознательно причинил зло другому человеку или обществу.

Главным полем деятельности людей будут наука и искусство. Причем грань между ученым и художником станет условной и подвижной. Эстетические потребности человека поднимутся на такую ступень, когда для их удовлетворения уже будет недостаточно «потреблять» искусство, т. е. только наслаждаться произведениями искусства. Радость открытия, поиск истины будут неразрывно связаны с художественным творчеством, с созданием прекрасного.

Обязательным элементом культуры, образа жизни всех станут спорт, физическая культура. Каждый человек будет представлять собой гармонично, всесторонне развитую личность, сочетающую нравственную чистоту, духовное богатство и физическое совершенство. Добро, истина, красота превратятся в основные ценности цивилизации.

Коренным образом изменятся быт, повседневные условия жизни человека. Уйдет в прошлое то, что мы называем «домашним хозяйством». Семейные отношения очистятся от всякой примеси материальных расчетов. Совершенные средства транспорта и связи сократят земные расстояния, сделают предельно доступными каждый уголок нашей планеты, приблизят людей друг к другу.

Гигантский рост производительных сил и производительности труда на какой-то стадии развития общества приведет к тому, что проблема обеспечения человечества всем необходимым (пищей, одеждой, жилищем и т. п.) будет окончательно и навсегда решена. Могучая индустрия, действующая по единому плану, всемирная народнохозяйственная система — фундамент коммунистического общества. Сейчас трудно предугадать, как будет выглядеть техника развитого коммунизма. Ясны лишь ее общие контуры — максимальная и комплексная автоматизация всех производственных процессов, полная индустриализация сельского хозяйства, большой удельный вес синтетических материалов, кибернетизация управления технологией и вообще хозяйством.

Пусть всегда будет солнце...



Было бы неправильно представлять коммунизм как некое идиллическое общество, свободное от всяких противоречий, от тревог и забот, от драм и трагедий. Если бы это было так, коммунизм был бы обречен на постепенную деградацию, утрату жизненных, творческих сил. Но этого не случится. Мир, окружающий нас, бесконечен. Наши далекие потомки никогда не смогут сказать: «Мы знаем все. Нам все подвластно». И поэтому вечное, постоянно разре-

шаемое и никогда не разрешимое противоречие между обществом и природой, между неискоренимым стремлением проникнуть во все тайны бесконечной вселенной и объективной невозможностью добиться этого будет поднимать человечество по бесконечной лестнице социального и духовного прогресса. И каково бы ни было могущество коммунистической цивилизации, этот восходящий путь никогда не будет легким. И при коммунизме будут столкновения характеров и мнений, драматическая борьба истины против заблуждений, прогресса против консерватизма, трагические столкновения человека со слепыми, еще не познанными силами природы.

Коммунизм означает начало подлинной истории общества. Лишь со времени сознательной и планомерной организации производства на всей планете полностью вступит в свои права новая историческая эпоха. Нам, современникам великой смены эпох, людям переходного периода, трудно если не понять, то почувствовать, что тысячелетия цивилизации, давшие миру огромное количество духовных и материальных ценностей, только лишь подступ к настоящей истории человечества. Но что значат несколько десятков веков перед миллионами лет грядущего прогресса? Даже не первую страницу, а только первую строку вписали люди в книгу истории до Октября 1917 г. Предыстория общества — стихийный, неосознанный процесс. Каждый человек знал, что он делал, ставил перед собой определенные цели, действовал сознательно, но все общество развивалось без ясной цели, оно не знало своего будущего, не знало законов своего собственного движения. В силу этого непознанные пружины общественного развития выступали как слепые, часто разрушительные силы. Переход человечества к коммунизму, к подлинной истории — начало сознательного, целеустремленного, планомерного руководства социальными процессами.

Когда мы говорили о коммунизме как об обществе, которое уже сложилось, было вполне естественно начать описание с верхних этажей социального здания и постепенно спускаться до его фундамента. Когда же речь идет о строительстве коммунизма, здесь на первое место выдвигается именно создание его фундамента, т. е. его материально-технической базы. Поэтому в Программе нашей партии, в решениях XXIII съезда КПСС намечены конкретные пути комплексного развития народного хозяйства, его ориентация на новейшие достижения науки и техники. На основе мощного подъема производительных сил будет происходить изменение системы общественных отношений — экономических, политических, идеологических, получат дальнейшее развитие наука и культура.

Сложны и многочисленны задачи строительства нового общества. Они не могут быть решены сами собой. Если мы будем пассивно ждать коммунизм, он никогда не наступит. Поэтому каждый советский человек должен стать активным участником коммунистического строительства, почувствовать себя лично ответственным за общее дело.

Разумеется, коммунизм строят не идеальные люди. У каждого из нас есть свои слабости, недостатки. Их надо преодолевать, воспитывать в себе внутреннюю цельность, собранность и всегда помнить, что созидание нового общества — сознательный процесс, требующий от его участников глубоких знаний и убежденности в правоте великого дела.

■

ЗАРУБЕЖНАЯ ЕВРОПА

УСЛОВНЫЕ ОБОЗНАЧЕНИЯ

- ПРАГА — Столицы государств
- Лион — Прочие населенные пункты
- Железные дороги
- Государственные границы
- Каналы
- Болота
- 4634 — Отметки высот

Цифрами обозначены:

1 Нидерланды

2 Бельгия

3 Швейцария

ГОСУДАРСТВЕННЫЕ ФЛАГИ СТРАН ЗАРУБЕЖНОЙ ЕВРОПЫ

АВСТРИЙСКАЯ РЕСПУБЛИКА

НАРОДНАЯ РЕСПУБЛИКА АЛБАНИЯ

АНДОРРА

БЕЛЬГИЯ

НАРОДНАЯ РЕСПУБЛИКА БОЛГАРИЯ

ВАТИКАН

ВЕЛИКОБРИТАНИЯ

ВЕНГЕРСКАЯ НАРОДНАЯ РЕСПУБЛИКА

ГЕРМАНСКАЯ ДЕМОКРАТИЧЕСКАЯ РЕСПУБЛИКА

ГРЕЦИЯ

ДАНИЯ

ИРЛАНДСКАЯ РЕСПУБЛИКА

ИСЛАНДИЯ

ИСПАНИЯ

ИТАЛЬЯНСКАЯ РЕСПУБЛИКА

ЛИХТЕНШТЕЙН

ЛЮКСЕМБУРГ

МАЛЬТА



МОНАКО

НИДЕРЛАНДЫ

НОРВЕГИЯ

ПОЛЬСКАЯ НАРОДНАЯ РЕСПУБЛИКА

ПОРТУГАЛИЯ

СОЦИАЛИСТИЧЕСКАЯ РЕСПУБЛИКА РУМЫНИЯ

САН-МАРИНО

ФЕДЕРАТИВНАЯ РЕСПУБЛИКА ГЕРМАНИИ

ФИНЛЯНДСКАЯ РЕСПУБЛИКА

ФРАНЦУЗСКАЯ РЕСПУБЛИКА

ЧЕХОСЛОВАЦКАЯ СОЦИАЛИСТИЧЕСКАЯ РЕСПУБЛИКА

ШВЕЙЦАРСКАЯ КОНФЕДЕРАЦИЯ

ШВЕЦИЯ

СОЦИАЛИСТИЧЕСКАЯ ФЕДЕРАТИВНАЯ РЕСПУБЛИКА ЮГОСЛАВИЯ



ЕВРОПА

АВСТРИЯ

Республика Австрия образовалась после первой мировой войны (1918) в результате распада Австро-Венгрии на ряд самостоятельных государств: Австрию, Чехословакию, Венгрию, часть территории отошла к Югославии, Румынии и Польше.

Развитие Австрии с первых же дней ее самостоятельного существования было подчинено интересам крупных капиталистических государств. Особенно активную борьбу за преобладающее влияние в Австрии вели германские капиталисты. В 1938 г. фашистская Германия захватила Австрию. Страна превратилась в бесправный придаток фашистского государства, стала участницей второй мировой войны на стороне Германии.

В 1945 г. Советская Армия освободила восточную часть Австрии и ее столицу Вену от фашистских захватчиков. Но так как Австрия участвовала в войне на стороне Германии, она была оккупирована и разделена на четыре зоны: советскую, американскую, английскую и французскую. Оккупационный режим длился 10 лет. В 1955 г. СССР, США, Англия, Франция и Австрия заключили Государственный договор. Оккупационные войска были выведены. В соответствии с договором Австрия взяла на себя обязательства не входить ни в какие военные группировки, не принимать участие в войнах и не допускать в своей стране деятельности фа-

шистских и милитаристских организаций. Советский Союз, твердо следуя политике мира, поддерживает нейтралитет Австрии.

Некоторые круги западных держав, особенно ФРГ, а также реакционные элементы внутри страны предпринимают шаги к тому, чтобы сбить Австрию с позиции нейтралитета. Но в Австрии есть силы, которые понимают, что интересам австрийцев отвечает лишь строгое соблюдение нейтралитета.

Австрия — страна небольшая, площадь всего 83,8 тыс. *км*². Она не имеет выхода к морю.

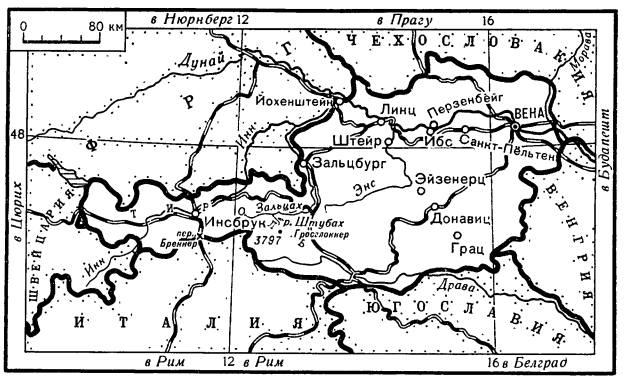

Но на ее территории пересекаются сухопутные дороги международного значения, ведущие от Балтийского и Северного морей к Средиземному морю и с запада Европейского материка в страны Восточной Европы.

Природа Австрии богата и разнообразна. Большую часть страны занимают горы и возвышенности, которые в основном относятся к системе Восточных Альп. Это мощная горная область простирается от западных границ Австрии до восточных ее окраин. В направлении с востока на запад она постепенно сужается, а высота гор возрастает и у вершины Гросглокнер в массиве Высокий Тауэрн достигает почти 3800 *м*.

Многие районы Восточных Альп труднодоступны, мало или совсем непригодны для хозяйственного использования. Однако между горными цепями и массивами нередко лежат речные долины, которые очень удобны для заселения и хозяйства. По ним проложены дороги, которые связывают Австрию с внешним миром и отдельные районы страны друг с другом. На северо-востоке республики на равнине находится важнейший экономический район страны.

В Австрии умеренно континентальный климат. На востоке зима обычно мягкая, лето продолжительное и теплое, осадков выпадает 600—800 *мм*. В Вене, например, средняя температура января минус 1,5°, июля плюс 20°. В Альпах климат суровее и отличается большим разнообразием. Нередко через горы переваливают в долины сухие, теплые ветры — фёны. Зимой фён может резко повысить температуру воздуха и вызвать быстрое таяние снегов. В конце лета он обычно ускоряет созревание винограда, фруктов и зерновых. Австрийцы говорят, что два дня фёна стоят двух недель солнца.

Много в Австрии рек. Нельзя себе представить альпийские ландшафты без рек и водопадов, без озер и горных ручьев. В пределах Австрии Дунай протекает на протяжении 350 *км*.

Более трети страны покрыто лесами, в долинах и предгорьях — широколиственными (дуб, бук, граб), на склонах гор — хвойными (ель, пихта, лиственница). Верхний пояс гор выше 2000—2200 *м* занят субальпийскими и альпийскими лугами — прекрасными пастбищами.

В Австрии 7,3 млн. жителей. Основное население — австрийцы. На юго-востоке и востоке страны живут словенцы, чехи и хорваты. Государственный язык в Австрии — немецкий.

Большинство австрийцев живет в городах. Но города эти небольшие — от 5 до 20 тыс. жителей. И в городах и в деревнях постройки каменные. Крыши домов чаще всего остроконечные, покрыты красной черепицей. Красные крыши и возвышающиеся над селениями готические башенки церквей — характерная особенность населенных пунктов Австрии.

В столице республики Вене живет 1,7 млн. человек. Второй по величине город — Грац, культурный и промышленный центр. Наиболее крупные города — Линц и Зальцбург. Линц — второй по значению, после столицы, промышленный центр и транспортный узел на правом берегу Дуная. Зальцбург славится своими музеями, архитектурными и историческими памятниками.

Австрия — федеративная республика, разделена на девять земель (провинций), которые имеют некоторую автономию. Глава государства — федеральный президент. Государственная власть в Австрии находится в руках представителей буржуазии и крупных землевладельцев. Высший законодательный орган — двухпалатный парламент (Федеральное собрание). Верхняя палата (Федеральный совет) формируется из представителей земельных парламентов (ландтагов). Нижняя палата (Национальный совет) избирается на 4 года.

В Австрии две крупные буржуазные поли-

тические партии: Народная и Социалистическая. Из представителей Австрийской народной партии в 1966 г. сформировано правительство. Народная партия пользуется поддержкой католической церкви, защищает интересы крупных капиталистов, помещиков и кулаков. Социалистическая партия оказывает влияние на определенную часть пролетариата, но ее лидеры проводят соглашательскую, по существу буржуазную политику, чуждую трудовому народу. В Австрии есть так называемая Австрийская партия свободы. Она объединяет шовинистически настроенную часть мелкой буржуазии, бывших нацистов, судетских немцев.

Город Зальцбург.

Коммунистическая партия Австрии основана в 1918 г. С 1933 по 1945 г. она находилась в подполье. Коммунистическая партия последовательно защищает интересы рабочего класса, борется за социальный прогресс, мир и демократию.

Австрия — высокоразвитая индустриально-аграрная страна. В 1946—1948 гг., после разгрома гитлеровской Германии, австрийское правительство национализировало ряд крупных заводов, электростанций, банков. Но большинство промышленных предприятий принадлежит частным фирмам, которые тесно связаны с монополиями ФРГ и США.

В Австрии добывают нефть и в значительном количестве бурый уголь. Каменного угля в стране мало. Особенно не хватает коксующихся углей. Поэтому каменный уголь и кокс ввозят из ФРГ, СССР, Польши, Чехословакии. Богата Австрия водной энергией. 70% электроэнергии дают гидроэлектростанции. На реке Штубах, вытекающей из ледников массива Высокий Тауэрн, сооружен каскад из трех станций, которые используют энергию воды, падающей с высоты 2279 до 979 *м* над уровнем моря. Планируется построить каскад из 15 гидроэлектростанций и на Дунае. Четыре ГЭС уже построены и дают электроэнергию. Одна из них построена и эксплуатируется совместно с Чехословакией. Часть электроэнергии Австрия экспортирует по проводам в ФРГ и Италию.

Частично обеспечена Австрия собственной железной рудой. В основном месторождении Эйзенерце (Штирия) руду добывают открытым способом. Железную руду ввозят из Советского Союза. По добыче магнезита Австрия занимает первое место в капиталистическом мире. (Магнезит используют в производстве огнеупорных материалов для металлургии.)

Основные отрасли австрийской промышленности — машиностроительная, металлургическая и электроэнергетическая. Металлургические заводы в Линце и Донавице — крупные государственные предприятия с современным оборудованием—дают чугун, сталь и прокат. Несколько средних предприятий производят высококачественную сталь. На западе страны находятся предприятия алюминиевой промышленности. Сырье для этой промышленности — бокситы — ввозят из-за границы.

Австрийское машиностроение производит тепловозы, вагоны, автомобили, мотоциклы, станки, гидротурбины, сельскохозяйственные машины, точные приборы, инструменты, оптические приборы и многие другие виды машин и приборов. Большая часть этой продукции идет на экспорт. Крупнейшие машиностроительные заводы находятся в Вене, Санкт-Пёльтене, Штейре, Линце и Граце.

Из других отраслей промышленности наиболее значительны химическая, нефтеперерабатывающая, целлюлозно-бумажная, текстильная и пищевая. Развито кустарное производ-

ство, выпускающее высококачественные галантерейные товары, изделия из стекла и фарфора, спортивный инвентарь.

В сельском хозяйстве занято менее $^1/_3$ трудового населения страны. Некоторые сельскохозяйственные продукты Австрия покупает за границей. Основная часть земель и лесных угодий принадлежит крупным землевладельцам. Но в стране множество карликовых наделов размером 0,5 и даже 0,25 *га*. Положение малоземельных крестьян очень тяжелое. Они лишены необходимых средств для обработки земли и уборки урожая, поэтому попадают к помещикам в кабалу и разоряются.

Ведущая отрасль сельского хозяйства Австрии — животноводство. В стране много обширных пастбищ и лугов. Для кормов широко используют сеяные травы, кормовые корнеплоды и другие культуры. Разводят крупный рогатый скот, свиней, а в некоторых районах — овец и лошадей.

Австрийский парламент на улице Рингштрассе в Вене.

Альпийские луга в провинции Тироль.

На равнинах и в холмистых районах востока и северо-востока страны, в долине Дуная и его притоков широко развито земледелие. Почва здесь плодородная, встречаются даже участки с редким для Западной Европы черноземом. Повсеместно возделывают зерновые культуры, картофель, сахарную свеклу. Много садов, виноградников. Развито земледелие в предгорьях и в нижнем поясе гор.

Крупные доходы получает Австрия от туризма. Особенно много туристов бывает в Вене и Тироле.

Там, где Дунай, прорвавшись сквозь горные теснины, выходит на равнину, лежит столица Австрии Вена. Эта равнина называется Венский бассейн. Вплотную к Вене примыкает один из северо-восточных отрогов Альп — Венский Лес. С его высот открывается широкая панорама города: видны готические башни церквей, парки и трубы заводов.

Вена — промышленный центр и транспортный узел страны. Примерно треть рабочих Австрии живет в Вене и работает на ее предприятиях. Машины, изделия текстильной, галантерейной и кожевенной промышленности, а также предметы художественного ремесла пользуются большим спросом в стране и за ее пределами. Уже в средние века город был крупным торговым центром. Он лежал на так называемой «янтарной» дороге—на торговом пути от Балтийских стран к Средиземноморью. Этим путем перевозили в средиземноморские города янтарь.

Как и в большинстве старинных городов Европы, в Вене главные улицы расходятся радиусами от центра и пересекаются кольцевыми улицами. В центральном районе — Внутреннем городе — улочки извилистые, кривые. Но здесь есть и широкие улицы с многоэтажными современными зданиями. С запада, юга и востока Внутренний город ограничен широкими улицами, образующими первое полукольцо — Рингштрассе. На его улицах расположены парламент, городская ратуша, музеи, театры и университет, один из старейших в Европе (основан в XIV в.). Второе полукольцо — Гюртель — возникло на месте прежнего оборонительного земляного вала. А дальше идут районы промышленных предприятий, перемежающиеся жилыми кварталами. Один из районов города — Флоридсдорф — прославился в 1934 г. баррикадными боями рабочих против австрийских фашистов.

В Вене много красивых зданий, парков, памятников, музеев. Старейшее творение австрийских зодчих — собор Стефана. Две островерхие башни собора красуются почти на всех венских сувенирах. В городе установлен памятник героям освободительных боев за Вену. На пьедестале — фигура советского воина. Он держит в руках автомат и опирается на щит с золотым гербом Советского Союза. Ежегодно 13 апреля, в день освобождения австрийской столицы Советской Армией, сюда приходят горожане, чтобы почтить память павших советских воинов.

На западе Австрии расположен горный район Тироль. Заснеженные горные вершины, ледники, шумные водопады и бездонные пропасти поражают взор. В Тироле много великолепных плодородных долин. Так, через долину реки Инн идут пути в другие районы страны, а также на север — в ФРГ и на юг — в Италию через знаменитый Бреннерский перевал. В долине реки Инн находится и самый крупный город Тироля — Инсбрук. Красивые окрестности и интересные памятники старины, богатые художественными ценностями музеи делают Инсбрук одним из важных центров международного туризма. Во многих деревнях Тироля распространены кустарные промыслы: изготовление текстильных изделий, предметов домашнего обихода, резьба по дереву.

Австрийцы внесли вклад в мировую культуру и науку: физик Л. Больцман исследовал строение кристаллов и газов; геолог Э. Зюсс изучал строение и тектонику Альп; открытия физика и астронома Х. Доплера позволяют определять относительную скорость движения звезд. Из австрийских писателей наибольшей известностью пользуется С. Цвейг. Но особые заслуги у австрийцев в музыкальном творчестве. Бессмертны имена классиков австрийской музыки И. Гайдна, В. Моцарта, Ф. Шуберта, И. Штрауса, большую часть своей жизни провели в Австрии И. Брамс и Л. Бетховен.

■

АЛБАНИЯ

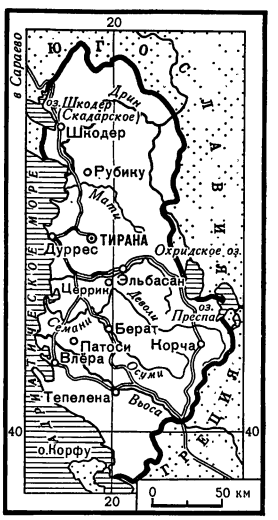

Народная Республика Албания — небольшая страна, расположена на западе Балканского полуострова. Территория — 28,7 тыс. *км*^{2}, население около 2,0 млн. человек. С запада страну омывают теплые воды Адриатического моря, на севере и востоке Албания граничит с Югославией, на юго-востоке — с Грецией.

Населяют страну в основном албанцы. Это один из древнейших народов Европы. Живут в Албании также греки, сербы, македонцы, турки.

Горные хребты и плоскогорья занимают бóльшую часть территории. Многие горы достигают значительной высоты (2700 *м*), их скалистые вершины почти постоянно скрыты в облаках. В горах хорошо сохранились широколиственные и дубово-буковые леса. Из полезных ископаемых наибольшее значение имеют нефть, натуральный битум (асфальт), хромиты, медная и железная руда.

Из горных ущелий вырываются к морю бурные реки — Дрин, Мати, Шкумбини, Семани, Вьоса. Они пересекают плодородную приморскую равнину, которая тянется вдоль Адриатического побережья примерно на 150 *км*; ширина ее — от 15 до 35 *км*. В равнинной части Албании мягкий средиземноморский климат. Здесь выращивают не только зерновые и технические культуры, но и цитрусовые, виноград, оливы. В горных районах страны климат более суровый: зимой часты метели и морозы (до —20°), летом — дожди. На пологих склонах гор пасутся стада крупного рогатого скота, коз, отары овец. Реки, озера и прибрежные воды Адриатики богаты рыбой.

Долгое время богатствами страны пользовались не албанцы, а иноземные пришельцы-угнетатели. Во II в. до н. э. албанскую землю захватили римляне. После падения Рима в Албанию пришли византийские завоеватели, а в XV в.— турецкие полчища.

Почти пять столетий страдал албанский народ под игом турецких султанов. Албанские помещики и князья помогали турецким захватчикам грабить и угнетать трудовой народ. Однако свободолюбивые патриоты Албании не покорялись чужеземцам и вели упорную борьбу за свободу и независимость.

Славной вехой в истории этой борьбы было народное восстание, поднятое в 1443 г. Георгием Скандербегом. Под его руководством в течение двадцати пяти лет албанцы, поддержанные славянами из соседних стран, героически сражались против турецких завоевателей. Почти вся Албания была тогда освобождена. Только спустя одиннадцать лет после смерти Скандербега, в 1479 г., Турции удалось восстановить свое владычество в Албании (см. т. 8 ДЭ, ст. «Георгий Кастриоти Скандербег»).

Немало было и других восстаний. Однако сбросить турецкое иго Албании удалось лишь в 1912 г. Страна стала самостоятельным государством, но власть захватили помещики. Они эксплуатировали народ, установили в Албании монархический строй и поставили страну в зависимость от итальянских капиталистов.

В апреле 1939 г. в Албанию вторглись войска фашистской Италии. Страна стала итальянской колонией. Но албанцы не примирились с гнетом поработителей и начали вооруженную борьбу против итальянских оккупантов.

Советский народ с огромным вниманием следил за мужественной борьбой албанских патриотов. В декабре 1942 г. Советское правительство выступило с заявлением «О независимости Албании». В нем говорилось, что СССР относится с полным сочувствием к мужественной борьбе албанского народа против итальянских оккупантов и желает видеть Албанию освобожденной, а независимость ее восстановленной.

В сентябре 1943 г. фашистская Италия, участвовавшая во второй мировой войне на стороне гитлеровской Германии, была вынуждена капитулировать перед антигитлеровской коалицией. Албанию оккупировали германские войска. Но албанский народ еще шире развернул партизанскую войну против захватчиков. Его вдохновляли победы Советской Армии над гитлеровскими войсками в Великой Отечественной войне. В горах Албании из партизанских отрядов была сформирована Национально-освободительная армия, руководимая коммунистами. Коммунистическая партия Албании, созданная в 1941 г., была переименована в Албанскую партию труда.

Поражения гитлеровской армии на советско-германском фронте вынудили оккупантов отвести часть своих войск из Албании. Национально-освободительная армия перешла в решительное наступление. 29 ноября 1944 г. остатки фашистских войск были выбиты из Шкодера — их последнего опорного пункта на албанской земле. Этот день стал национальным праздником — Днем освобождения Албании.

Взяв власть в свои руки, албанский народ установил в стране строй народной демократии. В Народной Республике Албании земля и ее недра, леса и пастбища, промышленные предприятия, банки и средства сообщения стали государственной собственностью. Земля была передана крестьянам, которые впоследствии объединились в производственные кооперативы.

Война и фашистская оккупация причинили большой ущерб хозяйству страны: более трети городов и сел было уничтожено, треть поголовья скота истреблена или вывезена оккупантами.

Руководствуясь чувством пролетарского интернационализма и глубокой симпатии к албанскому народу, советский народ оказал ему большую помощь в восстановлении и развитии экономики и культуры. Советский Союз предоставил Албании машины и оборудование для фабрик, заводов, электростанций, нефтяных промыслов, послал на стройки Албании своих специалистов. С помощью Советского Союза построены крупнейшие в Албании предприятия — текстильный комбинат, нефтеперерабатывающий завод в Черрике, гидроэлектростанции близ Тираны и на реке Мати, реконструирован порт Дуррес, пробурены новые нефтяные скважины.

Помощь в развитии народного хозяйства Албании оказали и другие социалистические страны. За годы, которые прошли после освобождения страны, албанский народ добился значительных успехов в развитии промышленности, сельского хозяйства, транспорта.

Изменили свой облик албанские города. В них появились новые промышленные предприятия, кварталы благоустроенных жилых домов, асфальтированные городские площади и центральные улицы.

До освобождения в Албании промышленности фактически не было. За годы народной власти в стране созданы такие отрасли промышленности, как текстильная, деревообрабатывающая, цементная, электроэнергетическая, сахарная и др.

Столица Албании Тирана (157 тыс. жителей) стала не только административным, но и промышленным центром страны. Здесь были построены текстильный комбинат, механический завод, мебельная и обувная фабрики, стекольный и фаянсовый заводы, предприятия пищевой промышленности.

Центральная площадь Тираны.

Тирана утопает в зелени парков, скверов и садов. Полукольцом с севера и востока к ней подступают горные хребты. Склоны гор покрыты дубовыми, буковыми и кедровыми лесами. У подножия гор раскинулись оливковые рощи. В Тиране выросли новые жилые районы, реконструирована центральная площадь и главные улицы, открыт первый в истории страны университет и другие высшие учебные заведения, драматический театр, киностудия.

При буржуазно-помещичьем строе 85% населения Албании было неграмотным. Народная власть ликвидировала неграмотность. Во много раз была расширена сеть общеобразовательных и технических школ. Стало возможным всеобщее обязательное обучение детей.

Начала развиваться промышленность и в других городах и районах Албании. На севере страны, в городе Шкодере, были построены цементный завод и фабрика ферментации табака, небольшие предприятия деревообрабатывающей промышленности, переоборудована прядильная фабрика. Южнее, в бассейне реки Мати, расширяется добыча медной и хромовой руды. В городе Рубику реконструирован и расширен медеплавильный завод. Близ Тираны, Корчи и Тепелены сооружены угольные и лигнитовые шахты, пробурены новые нефтяные скважины близ Патоси и Берата. Построены небольшие тепловые электростанции, работающие на жидком горючем.

За годы народной власти в Албании построена первая железная дорога, соединяющая города Эльбасан, Тирану и Дуррес. Через Дуррес — главный порт страны — Албания экспортирует хромиты, черновую медь, битум, нефть, табак, оливковое масло, цитрусовые, продукцию животноводства. Больше половины экспорта до сих пор составляет минеральное и сельскохозяйственное сырье. Ввозит Албания машины, станки и другое промышленное оборудование, каучук, химикалии, транспортные средства, а также промышленные товары широкого потребления.

Важнейшей отраслью народного хозяйства Албании остается сельское хозяйство. Плодородные земли занимают лишь часть терри-

Типичный пейзаж Албании.

рии страны, поэтому приходится осушать заболоченные земли и использовать для посевов пологие склоны гор.

Албания — одна из дождливых стран Европы. Половодье в стране бывает два раза в год: весной, когда тают снега в горах, и осенью, в результате продолжительных, сильных дождей. Реки разливались и затопляли долины, образуя болота, которые не только отнимали у албанских крестьян большие земельные площади, но и становились очагами малярии. В прошлые времена эта болезнь была подлинным бичом страны. В результате больших мелиоративных работ десятки тысяч гектаров болот превращены в удобные пахотные земли. Побеждена и малярия.

Албанские крестьяне сеют кукурузу, пшеницу, рис, ячмень, овес, выращивают картофель, овощи, бобовые культуры (горох, фасоль, бобы). Большинство кооперативов Албании возделывает не только зерновые, но и технические культуры: табак, хлопчатник, сахарную свеклу, арахис, кунжут. Важной отраслью сельского хозяйства Албании является животноводство. В разных районах страны на каждого жителя приходится в среднем от трех до пяти и более голов скота. Албанцы разводят овец, коз, коров, лошадей, мулов, ослов, буйволов, свиней.

В сельскохозяйственных кооперативах Южной и Центральной Албании занимаются плодоводством (оливы, яблоки, груши, инжир, персики, цитрусовые) и виноградарством.

Верховный орган государственной власти в Албании — однопалатное Народное собрание. Высший исполнительный и распорядительный орган власти — Совет министров.

Албанский народ помнит, что его освобождение от фашистского рабства и феодально-буржуазного гнета стало возможно благодаря победе Советского Союза над гитлеровской Германией, а быстрое восстановление экономики страны—благодаря бескорыстной, братской помощи СССР и других социалистических государств.

Советский народ хранит чувства глубокого уважения к албанскому народу.

Успехи Албании в экономическом и культурном строительстве, несомненно, были бы значительно большими, если бы руководители этой страны вслед за китайскими лидерами не порвали в начале 60-х годов связей с содружеством социалистических стран и их экономической организацией — Советом Экономической Взаимопомощи.

БЕЛЬГИЯ

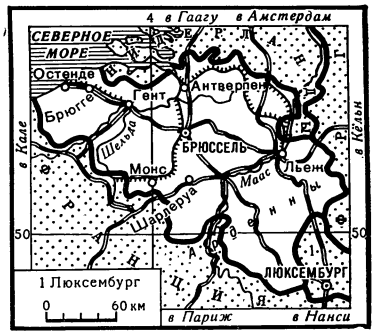

Одна из площадей Брюсселя — столицы Бельгии — называется Перекресток Европы. В какой-то мере это оригинальное название можно отнести и ко всей небольшой стране (площадь — 30,5 тыс. $км^2$). Представьте себе гигантский циркуль с «шагом» в шестьсот километров. Если одну его «ногу» поставить в центр Брюсселя, а другой описать окружность, то внутри круга окажутся Лондон и Париж, Гаага и Бонн, Люксембург и Берн, Рур и Лотарингия, Сент-Этьенн и Ливерпуль — большинство важнейших политических, экономических и культурных центров Западной Европы. И со всеми этими центрами Бельгия связана удобными сухопутными, воздушными и водными путями сообщения.

Удобное географическое положение Бельгии оказало существенное влияние на ее хозяйственное и культурное развитие. Уже в средние века через порты и города страны шла оживленная торговля между севером и югом, востоком и западом Европы. Город Брюгге, например, несколько сот лет назад был одним из главных мировых торговых портов. Тысячи людей со всех концов мира приезжали в северную Венецию — так называли Брюгге. Город изрезан каналами, и еще сравнительно недавно почти к каждому дому можно было подъехать на лодке. Постепенно море отступало, и Брюгге оказался в десятках километров от побережья. Несколько десятилетий он жил словно в забытьи. И только в последние годы город сбросил с себя это оцепенение. На окраинах выросли корпуса промышленных предприятий, снова наполнились жизнью обновленные каналы. Однако центр старого города остается и сегодня таким, каким он был столетия назад. Причудливые мосты, старинные дома с черепичными крышами, готические соборы по-прежнему полны очарования.

В XV—XVI вв. крупнейшим торговым городом и наиболее заметным в ту пору финансовым центром стал Антверпен. Именно здесь

был основан первый банк и первая биржа на севере Европы.

Новый расцвет хозяйства страны, причем на этот раз уже не столько на торговой, сколько на индустриальной основе, начался в первые десятилетия XIX в. Вблизи крупных месторождений каменного угля возникла черная металлургия. Первоначально она использовала местную железную руду. Но руды было мало, и очень скоро бельгийские домны перешли на привозное сырье из Франции и Люксембурга. Наряду с металлургией быстро развивались



Старинный канал в городе Брюгге.

также металлообработка, машиностроение, химия. В Бельгии была построена первая на континенте Европы железная дорога.

В конце прошлого века бельгийские капиталисты захватили громадную, сказочно богатую область в Центральной Африке, которая в несколько раз превышала территорию Бельгии. Ее назвали Бельгийским Конго. Почти три четверти века богатства этой страны, труд ее народа безжалостно эксплуатировались бельгийскими колонизаторами. Прибыли, полученные в Конго, были основным источником обогащения бельгийских монополий.

В 1960 г. Бельгийское Конго добилось независимости. Но колонизаторы не отказались от эксплуатации его сокровищ. Пытаясь сохранить за собой основные богатства страны, они применяют множество самых изощренных методов — от прямой агрессии до организации заговоров и разжигания племенной розни. Союзниками бельгийских монополий в Конго выступают колонизаторы из США и других стран.

Благодаря удобному географическому положению, природным богатствам, средствам, поступавшим от эксплуатации Конго, Бельгия за сравнительно короткий срок превратилась в высокоразвитое государство. По уровню экономического развития она стоит на одном из первых мест в капиталистическом мире.

После второй мировой войны структура хозяйства Бельгии сильно изменилась. Старые, традиционные отрасли промышленности — каменноугольная, текстильная — топчутся на месте. Зато большое развитие получили новые отрасли — химия, особенно нефтехимия, работающая на привозном сырье, точное машиностроение, электроника. Структура хозяйства страны продолжает меняться. Во многом это связано с участием Бельгии в «Общем рынке» — экономическом объединении шести западноевропейских стран: Франции, ФРГ, Италии, Бельгии, Голландии, Люксембурга. Жестокая конкуренция внутри «Общего рынка», нажим более сильных партнеров заставляют бельгийских монополистов кое в чем уступать им. Однако в целом экономика Бельгии за последние годы несколько укрепила свои позиции среди стран «шестерки». Это произошло в основном за счет интенсивного развития экспортных отраслей промышленности. Сейчас Бельгия вывозит более 40% производимой ею промышленной продукции. По объему экспорта на душу населения она стоит на одном из первых мест в мире. Одно из первых мест в мире занимает Бельгия также по производству на душу населения стали и электроэнергии. Большинство промышленных предприятий Бельгии сосредоточено в городах, расположенных вдоль условной линии Монс—Шарлеруа—Льеж. Иногда эту линию называют промышленной осью страны. Но сейчас картина начинает меняться.

Юго-западная часть промышленной оси (от французской границы до города Монса) называется Боринаж — «Черная Бельгия». До недавнего времени это был главный центр угольной промышленности. Но уголь здесь уже не

добывают. В «Черной Бельгии» начинают сооружать промышленные предприятия.

Дальше на восток, в окрестностях города Шарлеруа, сосредоточена значительная часть бельгийской металлургической и машиностроительной промышленности. Город окружен сплошным кольцом заводов. Наиболее известный среди них — комбинат АКЕШ (ACEC) — электромашиностроительный гигант, продукция которого известна во многих странах мира.

Еще дальше на восток — город Льеж. Он расположен на холмах в предгорьях Арденн. Город большой и шумный, с просторными площадями и широкими улицами. А вокруг него угольные шахты и трубы заводов точного машиностроения и цветной металлургии. Льеж — город славных революционных традиций, цитадель антифашистского Сопротивления в годы второй мировой войны.

Города промышленной оси расположены в южной части Бельгии, так называемой Валлонии. Население этого района страны говорит по-французски или, особенно в деревнях, на валлонском языке, одном из диалектов французского. Население северной части страны — Фландрии говорит на фламандском языке, близком к голландскому. До последнего времени Фландрия была в основном аграрным районом, и только в районе Антверпена издавна развивалась промышленность — судостроительная, машиностроительная, а в последнее время химическая и электронная. Вокруг другого крупного города — Гента расположено немало старых текстильных фабрик. В последние десятилетия в районе Гента появились химические предприятия, крупный металлургический завод Сидмар. Строятся новые заводы и в других городах Фландрии. А в восточной ее части, в бассейне Кампина, развивается угледобыча.

Почти в центре страны, на языковой границе, разделяющей Фландрию и Валлонию, расположена столица Королевства Бельгия — Брюссель. Все таблички с названиями улиц, указатели и объявления написаны на двух языках. Внимательный наблюдатель без труда заметит плакаты и афиши, одни из которых призывают отстаивать французский язык и поддерживать всех, кто на нем говорит, другие же защищают фламандский язык и фламандцев. Эти афиши — отражение серьезного языкового конфликта, разделяющего сейчас страну. Корни конфликта уходят в далекое прошлое. В начале XIX в. Бельгия входила в состав Голландии. После революции 1830 г. страна стала независимой. Позиции фламандской буржуазии, тесно связанной с голландской, пошатнулись. В стране установилось господство валлонской буржуазии. Современная промышленность развилась первоначально в Валлонии, поэтому Фландрия к концу XIX в. оказалась как бы ее сельскохозяйственным придатком. Это еще более закрепило позиции валлонской буржуазии.

В первые десятилетия нашего века в результате упорной борьбы фламандцам удалось добиться признания равенства прав двух национальностей. В последние же годы Фландрия стала развиваться быстрее, чем Валлония. Население ее также растет. В начале века абсолютное большинство населения составляли валлоны. Сейчас же из 9,5 млн. жителей страны около 4,7 млн. фламандцев и чуть больше 3 млн. валлонов. Кроме того, более 1,6 млн. человек живет в столице государства — Брюсселе и его окрестностях. Эта часть населения считается как бы двуязычной.

Антверпенский порт.



Брюссель — центр политической, хозяйственной и культурной жизни страны. Здесь живет король и заседает парламент. Бельгия — конституционная монархия.

В Брюсселе находятся театры, музеи и крупнейший в стране университет. Много в городе и крупных промышленных предприятий — машиностроительных, химических и текстильных.

Нельзя сказать, что природа Бельгии благоприятна для развития сельского хозяйства. В среднем каждый второй день в Бельгии дождливый, а каждый третий начинается или кончается туманом. И тем не менее сельское хозяйство Бельгии наиболее продуктивное в Европе. Оно обеспечивает примерно 80% потребности страны в продовольствии и сырье для промышленности.

Основные сельскохозяйственные районы — Фландрия и юг Валлонии. Каждый мало-мальски пригодный для земледелия кусочек земли тщательно обрабатывают и чем-нибудь засевают. Но удобной для обработки земли сравнительно немного. Под зерновыми культурами занято всего около 20% площади. И хотя урожайность в Бельгии высокая (до 40 ц с гектара), тем не менее своего зерна, как и других продуктов земледелия, не хватает, их приходится ввозить из-за границы.

Главную роль в бельгийском хозяйстве играет животноводство. Выведены высокопродуктивные породы крупного рогатого скота, свиней. Породистых лошадей-тяжеловозов — брабантов и арденнов — разводят специально на экспорт. Пастбищ в стране хватает — под кормовыми культурами и лугами занято более половины всей сельскохозяйственной площади.

Как и в других капиталистических государствах, страной фактически правят крупные капиталисты — владельцы банков, заводов, шахт. Двум процентам крупных компаний принадлежат в Бельгии предприятия, на которых занято более 60% рабочих страны. Эти компании получают свыше $^2/_3$ всех прибылей. Особенно известен в Бельгии банк «Сосьете женераль». Филиалы и отделения этого финансового гиганта есть в каждом городе и почти в каждой деревне. Ему принадлежит значительная часть индустрии. Он владеет и огромной земельной площадью, а следовательно, контролирует и сельское хозяйство. «Сосьете женераль», как и другие бельгийские компании, тесно связан с монополиями Франции, ФРГ и других государств. В последнее время в Бельгию все интенсивнее проникает американский капитал.

Тяжесть гнета монополий ощущают на своих плечах самые широкие круги бельгийского общества, и прежде всего рабочий класс. Не удивительно, что в стране то и дело вспыхивают забастовки, в которых нередко участвуют сотни тысяч рабочих и служащих.

В прошлом Бельгия часто становилась полем битвы. Не раз подвергалась она агрессии и со стороны Германии. Дважды — в 1914 и в 1940 гг.— маленькая страна оказывалась раз-

Забастовка шахтеров-горняков в провинции Лимбург. Против бастующих применяют огнестрельное оружие и гранаты со слезоточивым газом.

давленной при столкновении крупных империалистических держав. Немецкие войска оккупировали страну. И сегодня путешествующий по Бельгии встречается с памятниками, мемориальными досками, напоминающими о двух мировых войнах.

В годы последней войны немало советских людей, бежавших из гитлеровского плена, героически сражалось на территории Бельгии. Многие из них отдали свою жизнь за свободу бельгийского народа. В Арденнах есть памятник неизвестному советскому солдату, командовавшему в этих местах отрядом партизан.

Трудящиеся Бельгии борются за прекращение гонки вооружений, за выход страны из агрессивного блока НАТО, штаб которого с 1967 г. расположен на бельгийской территории.

Боевой авангард трудового народа Бельгии — Коммунистическая партия. Она возглавляет его борьбу против монополий, за демократию и социализм.

БОЛГАРИЯ

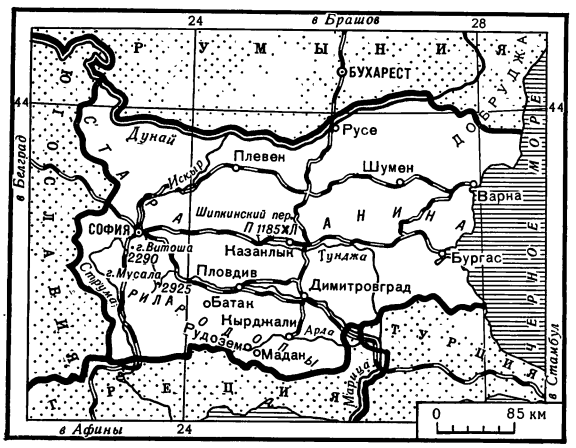

Народная Республика Болгария расположена в северо-восточной части Балканского полуострова. На севере страна выходит к берегам полноводного Дуная, за которым раскинулись земли Румынии, на востоке — к Черному морю. Невысокие горы отделяют страну на западе от Социалистической Федеративной Республики Югославии, на юге от Греции и Турции.

Территория Болгарии (111 тыс. *км*^{2}) делится примерно на две равные части Балканскими горами, которые болгары называют Стара-Планина («планина» в переводе с болгарского «гора»). К северу от Балкан лежит обширная Дунайская холмистая равнина, круто обрывающаяся к Дунаю. К югу от Балканских гор рельеф более сложный. Западную часть Южной Болгарии занимает Рила-Родопский горный массив с самыми высокими на Балканском полуострове вершинами (Мусала — 2925 *м*). Восточная часть занята Верхне-Фракийской низменностью.

В Болгарии умеренный, континентальный климат. Лето жаркое, засушливое, зима мягкая. Более половины пахотных земель — черноземы. Здесь возделывают большинство сельскохозяйственных культур умеренного пояса, и особенно такие, которые требуют много тепла и света (восточные сорта табака, виноград, эфирномасличные, а также хлопчатник и рис). Лесов в Болгарии мало, они сохранились главным образом в горах. Государство восстанавливает лесные богатства. Реки Болгарии невелики по протяженности и немноговодны, для судоходства они непригодны. Дунай — единственная судоходная река страны. На многих реках, берущих начало в горах, построены каскады гидростанций и гидротехнические сооружения для орошения полей, садов и огородов.

Болгария располагает достаточными для развития собственной металлургии запасами железной, свинцово-цинковой и медной руды. Болгария обеспечена бурым углем низкого качества, каменный уголь и нефть приходится ввозить.

В Болгарии живет 8,3 млн. человек. В основном это болгары, относящиеся к ветви южных славян. На северо-востоке и юге страны живут турки (7—8%), много цыган.

Близость к преемнице древней Греции и Рима — Византии оказала очень сильное воздействие на развитие экономики и культуры средневековой Болгарии. Созданная славянскими просветителями Кириллом и Мефодием азбука (кириллица) составляет и сейчас основу, на которой построены болгарский и сербский алфавиты, а также алфавиты большинства народов Советского Союза. Близость языка, общность в письменности и культуре тесно связывают болгар и русских. С конца XIV в. Болгария попала под пятивековое иго Турецкой империи, от которого была освобождена русскими войсками в 1878 г. (см. т. 8 ДЭ, ст. «Русские и болгары в войне 1877—1878 гг.»).



Плотина Ивайловградской ГЭС.

В годы второй мировой войны Советская Армия помогла болгарскому народу освободиться от фашистской оккупации.

Появление советских войск на границе Болгарии послужило сигналом к всенародному вооруженному восстанию. Десятки партизанских отрядов, героически сражавшихся с немецко-фашистскими захватчиками и царскими жандармами, вышли из горных районов и по-

могли рабочим и крестьянам взять власть в свои руки. В дальнейшем части болгарской армии бок о бок с советскими войсками участвовали в боях с фашистами на территории Югославии и Венгрии. День всенародного восстания — 9 сентября 1944 г.— национальный праздник страны.

После изгнания немецко-фашистских войск народ под руководством Коммунистической партии в короткий исторический срок превратил отсталую аграрную Болгарию в развитое индустриально-аграрное государство, добился больших успехов в культурном развитии. В промышленности заново были созданы десятки новых отраслей: энергетика, металлургия, машиностроение, химия. Наиболее быстро растут те отрасли машиностроения, которые потребляют много цветных металлов (электротехника, радиоэлектроника, приборостроение). Создана автомобильная и тракторная промышленность. Многие виды машин и оборудования, а также морские и речные суда Болгария экспортирует.

Ежегодно 24 мая болгарский народ торжественно отмечает День славянской письменности, просвещения и культуры.

Пищевкусовая промышленность занимает в промышленном производстве пока первое место. Веками складывались трудовые навыки болгар в овощеводстве, садоводстве, виноградарстве. Далеко за пределами Болгарии известны столовые сорта винограда и болгарские вина, различные фрукты, ягоды и изготовленные из них соки, варенья, джемы, конфитюры, компоты и разнообразные консервы. В Болгарии широко применяют орошение. Сотни искусственных больших и малых водоемов, каналов, насосных станций и других гидротехнических сооружений дают воду $^1/_5$ всех обрабатываемых земель страны, а в ближайшие годы эта доля возрастет в два раза. Небольшая по территории, Болгария занимает одно из первых мест в Европе по экспорту помидоров, десертных сортов винограда, душистых восточных табаков, вин, ароматного розового масла и многих других сельскохозяйственных товаров и продуктов их переработки.

Чтобы лучше узнать Болгарию, рассмотрим отдельные крупные районы страны. Около четверти территории занимает Дунайская холмистая равнина, которая пересечена многочисленными реками, стекающими с северных склонов Стара-Планины к Дунаю. Это основная житница Болгарии. Вдоль речных долин раскинулись большие села, а вокруг сел безбрежные поля пшеницы, кукурузы, подсолнечника и сахарной свеклы. Ближе к селам много огородов, садов, виноградников и бахчей. В городах хорошо развита пищевая и легкая промышленность, много консервных предприятий, мясокомбинатов, молокозаводов, сахарных, маслобойных, кожевенных заводов, мельниц. Машиностроительные заводы обслуживают преимущественно сельское хозяйство и транспорт.

Дунай используют для судоходства, орошения и рыболовства. Близ города Сомовита будет построена большая гидроэлектростанция. Крупнейший речной порт на Дунае и важный промышленный центр страны — город Русе. В годы народной власти в городе построен первый в Болгарии и один из самых больших в Европе двухъярусный мост через Дунай, по которому идут поезда и автомашины.

В последние годы на равнине обнаружены нефть и природный газ. Здесь сооружаются химические, нефтеперерабатывающие и другие предприятия. Крупный промышленный центр и важный транспортный узел Северной Болгарии — Плевен (Плевна). В городе и его окрестностях десятки музеев, памятников, заповедных мест, красивый Скобелевский парк.

Площадь Ленина в Софии.

Болгарский народ увековечил славу русских солдат, взявших штурмом в 1877 г. крупнейший укрепленный узел турецких войск. Над входом в военно-исторический музей начертана надпись: «Склоните головы перед подвигом наших братьев-освободителей и сохраните безграничную преданность к русскому народу». В музее много документов, знамен, оружия, в парке стоят русские батареи. На гранитных плитах золотыми буквами высечены имена русских воинов, павших за освобождение братского болгарского народа. В 1944 г. воины 3-го Украинского фронта оставили здесь на мраморной плите надпись «Спите спокойно, русские орлы, потомки чтут и умножают вашу славу».

К югу плодородные поля Дунайской равнины постепенно переходят в предгорья Стара-Планины. Пахотных земель здесь мало, население живет в небольших деревнях и махалах (хуторах), используя каждый клочок земли. Это край садов и виноградников, которые раскинулись по склонам гор. Развито животноводство и лесное хозяйство.

Горы Стара-Планина отделяют Северную Болгарию от Южной. Горы невысокие, но удобных перевалов для железных и шоссейных дорог здесь сравнительно мало. Пока только три железные дороги проложены в горах. Самый удобный проход — ущелье реки Искыр, которое ведет в большую Софийскую котловину, где расположена столица Болгарии. София находится в центре Балканского полуострова, на пересечении дорог, идущих от Дуная к Эгейскому морю и из Центральной Европы на Ближний Восток. София — один из старейших городов Европы. Она лежит у подножия горы Витоша, на склонах которой разбит красивый национальный парк. София быстро растет, сейчас в ней свыше 800 тыс. жителей. Предприятия города дают свыше $^1/_5$ всей промышленной продукции. Из Софии во все концы страны и на экспорт посылают трансформаторы, электромоторы, станки, товары легкой промышленности. Близ города на местных рудах сооружен крупный Кремиковский металлургический комбинат.

София — центр политической, научной и культурной жизни страны. Здесь находится верховный орган республики — Народное собрание, Центральный комитет Болгарской коммунистической партии, Совет министров. В городе работают главные научные и учебные заведения, крупнейшие театры и музеи. Здесь много памятников борцам за свободу болгарского народа: мавзолей Георгия Димитрова, памятник Советской Армии, храм-памятник Александра Невского, несколько памятников в честь русских воинов.

София — это и курорт. Горячие воды целебных минеральных источников известны еще со времен римского завоевания.

Рядом с Софийской расположена Перникская котловина. Город Димитрово (б. Перник)— центр угольной, металлургической и машиностроительной промышленности. София и Димитрово образуют самый крупный промышленный район Болгарии.

К востоку от этих котловин, между Стара-Планиной и невысоким хребтом Средна-Гора, известного крупными разработками медных руд, протянулась цепочка небольших Забалканских котловин. Это самые живописные и благодатные уголки страны: виноградники, рощи ореховых деревьев, съедобных каштанов, фруктовые сады и розовые плантации. Казанлык-

ская и Карловская котловины известны далеко за пределами Болгарии. Их называют розовой долиной. В районе городов Казанлык и Карлово разводят знаменитую казанлыкскую розу. В конце мая — начале июня сюда приезжают туристы полюбоваться цветением белых и красных роз. Из лепестков розы выжимают масло, которое в два раза дороже золота. Для получения одного грамма розового масла нужно собрать лепестки с двух тысяч цветков. Розовое масло используют в парфюмерии для получения высших сортов духов, а также в пищевой промышленности.

Из Казанлыкской долины в Северную Болгарию можно попасть через перевал Шипка. Здесь в 1877 г. было одно из наиболее значительных сражений в войне с Турцией. Русские войска с помощью болгарских ополченцев четыре месяца удерживали перевал под непрерывным огнем противника. В память павшим в этой войне болгарский народ воздвиг много памятников. Один из них стоит у села Шипки.

Южнее, в долине реки Марицы, лежит Верхне-Фракийская низменность. Она прикрыта от северных ветров хребтами Стара-Планины. Климат здесь мягкий, переходный к средиземноморскому. Этот крупный сельскохозяйственный район специализируется на возделывании ценных технических и продовольственных культур. Ранние сорта овощей — помидоры, перец, лук, капуста — идут на экспорт. Кроме того, возделывают коноплю, земляной орех, кунжут, клещевину. Значительные площади заняты яблоневыми садами и виноградниками. Интенсивное высокоразвитое сельское хозяйство сочетается в Верхне-Фракийской низменности с развитой промышленностью. Недалеко от нового города — Димитровграда, который построила болгарская молодежь, находится самый крупный в стране Марицкий угольный бассейн, на его угле работают крупные электростанции, химические и цементные заводы в городах Димитровграде и Стара-Загоре. Развиты разнообразные отрасли пищевой и легкой промышленности. В последние годы развивается машиностроение. Крупный город Фракии и второй по величине город страны —Пловдив. В Пловдиве, как и в других болгарских городах, много памятников старины — свидетелей бурных событий прошедших лет. Город основан в незапамятные времена, много раз менялось его название. Теперь это крупный промышленный и торговый центр с ежегодной международной ярмаркой. На одном из холмов стоит величественная фигура солдата — памятник Советской Армии. Болгары ласково называют этот памятник «Алеша».

Рила-Родопский горный массив воспет во многих старинных болгарских песнях. Поэты и писатели посвятили ему лучшие страницы своих творений. Во времена турецкого ига здесь в лабиринте глухих ущелий и скал, в девственных лесах укрывались народные мстители, во вторую мировую войну — болгарские партизаны.

В годы народной власти эти глухие, отрезанные от внешнего мира бездорожьем районы преобразились. На горных реках построены и строятся гидроэлектростанции, десятки рудников и обогатительных фабрик используют богатства недр. В межгорных котловинах, от-

С помощью Советского Союза близ Софии построен Кремиковский металлургический комбинат.



крытых Средиземному морю, выращивают хлопчатник, арахис, мак, анис, наиболее ценные сорта винограда, персики, абрикосы, а главное, ароматные восточные табаки. Юг Болгарии — основной поставщик древесины — ели, сосны и пихты. В горах у целебных минеральных источников много курортов.

В старой Болгарии Черноморское побережье имело очень небольшое хозяйственное значение. Болгарские товары вывозили в основном в Германию по железным дорогам, частично по Дунаю. Не было у Болгарии морского торгового флота, слабо было развито и морское рыболовство. В годы социалистического строительства значение Черноморского побережья возросло. Во много раз увеличился поток различных товаров, экспортируемых Болгарией. Более половины ее внешнеторгового оборота приходится на Советский Союз. А самый короткий и дешевый путь в нашу страну через Черное море. Всего несколько лет назад Болгария стала морской державой. Рыболовные суда Болгарии вышли на океанские просторы и ловят рыбу в Атлантике. По берегам Черного моря много новых санаториев, домов отдыха, туристических лагерей, гостиниц, пансионатов и отелей. Открыт большой дом отдыха для детей — болгарский Артек. Крупные современные курорты Золотые Пески и Солнечный Берег широко известны за пределами страны.

На побережье Черного моря два крупных портовых города: на севере Варна — третий по величине город страны с большим судостроительным заводом, на юге Бургас — центр нефтеперерабатывающей промышленности. Нефть сюда поступает морем из Новороссийска и других портов Советского Союза.

Между народами Советского Союза и Болгарии исторически сложились самые дружеские, братские отношения. Эта дружба окрепла в совместной борьбе с иноземными захватчиками. Народная Республика Болгария и СССР расширяют и укрепляют взаимовыгодные экономические, политические и культурные связи.

■

ВЕЛИКОБРИТАНИЯ

Всю Великобританию — от диких скал мыса Даннет на севере до южного пункта Лэндс-Энд (конец земли) — легко пересечь на автомашине за двое суток.

От Европейского континента Великобритания отделена проливами Ла-Манш и Па-де-Кале.

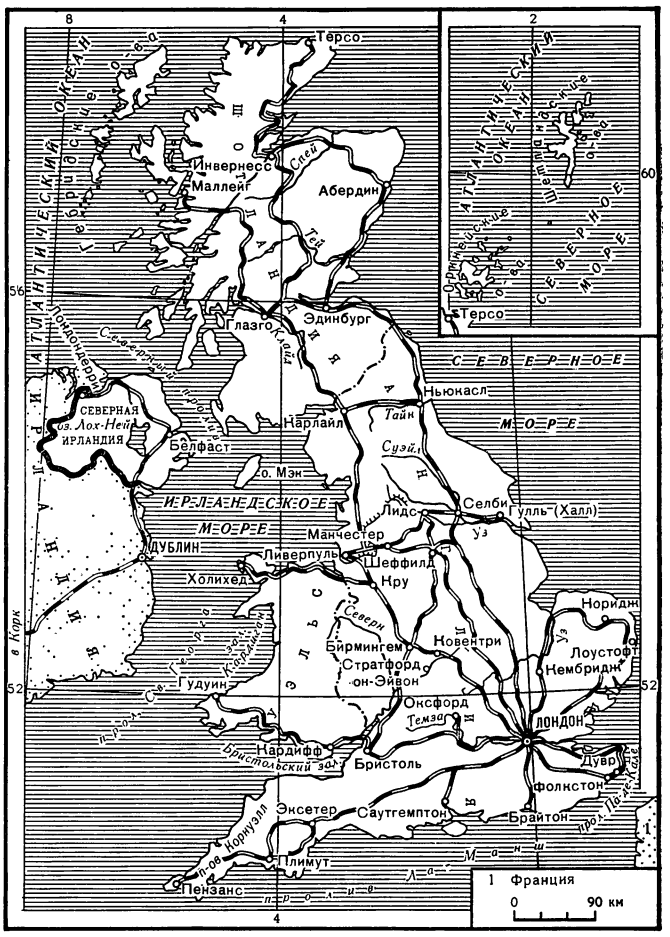

Самое узкое место пролива — 30 *км*. Береговая линия Британских островов изрезана бухтами и заливами — удобными стоянками для морских судов. В стране около 300 портов.

Многие особенности исторического развития Великобритании объясняются ее островным положением. Последний раз захватчики-норманны высаживались на британской земле 900 лет назад. Им предшествовали набеги римлян, викингов, датчан.

Раньше других стран в Великобритании начали развиваться капиталистические отношения. Английские торговые компании, в первую очередь Ост-Индская, начали создавать свои опорные пункты в Азии, Африке, Америке. Торговля рабами, драгоценностями, сырьем была весьма доходной и обогащала английскую буржуазию. Буржуазная революция середины XVII в. ограничила абсолютную власть монарха, дала сильный толчок торговле, банковскому делу, ремеслам.

Подъем промышленности в Великобритании начался с конца XVIII в., чему помогла замена ручного труда машинами, появление локомотива и парохода. К середине прошлого столетия Англия превратилась в самую крупную по уровню промышленного производства страну, в так называемую «мастерскую мира». Это сопровождалось обезземеливанием, разорением, гибелью мелких собственников. Обездоленные люди эмигрировали в другие страны, главным образом в Америку (см. т. 8 ДЭ, ст. «Промышленный переворот в Англии»). В это же время из соседней Ирландии, где положение народа было еще хуже, на Британские острова приезжали в поисках работы ирландцы.

При королеве Виктории (1837—1901) за счет колониальных захватов сложилась громадная империя. В. И. Ленин назвал английский империализм колониальным. За период 1875—1900 гг. Англия захватила в одной только Африке территории общей площадью около 8 млн. $км^2$ с населением 90 млн. человек.

В конце XIX — начале XX в. Великобритания стала уступать промышленное первенство Соединенным Штатам Америки и Германии. Первая мировая война ускорила этот процесс. Победа Великой Октябрьской социалистической революции вызвала рост освободительного, революционного движения в британских колониях.

Вторая мировая война особенно сильно подорвала экономические и политические позиции Великобритании. Английские правящие круги поощряли фашистскую агрессию в расчете на то, что она будет направлена против Советского Союза. Однако нацисты двинулись вначале на запад. Англия очутилась на краю гибели. Правительство У. Черчилля было вынуждено объединить усилия с СССР и другими странами. Образовалась антигитлеровская коалиция.

В послевоенный период резко усилилась зависимость Великобритании от США. Вашингтон и Лондон в 1949 г. были инициаторами создания агрессивного Североатлантического блока и ремилитаризации Западной Германии.

Британская империя распадалась. С 1947

Лондон. Башня Вестминстерского дворца с огромными часами «Большой Бэн»; бой которых передается по радио. Вдали телевизионная башня, высота ее 180 *м*.

по 1966 г. независимыми государствами стали Индия, Пакистан, Бирма, Цейлон, Гана, Нигерия, Танзания (Танганьика и Занзибар), Кения, Замбия, Сьерра-Леоне, Малави, Уганда, Гамбия, Кипр, Мальта, Ямайка, Тринидад и Тобаго, Британская Гвиана и Мальдивские острова, Малайзия, Сингапур, Лесото, Ботсвана, Барбадос.

Большое значение Англия придает сохранению позиций своего капитала в новых государ-



Современный завод по переработке железа и стали в Центральной Шотландии.

ствах. Одна треть всей торговли Великобритании приходится на страны Содружества (так именуется сейчас бывшая империя). Прибыли, получаемые от эксплуатации ресурсов стран Азии и Африки, по-прежнему текут в английские сейфы.

Большая часть британских войск (в мирное время около 500 тыс. человек) размещается на базах Кипра, Мальты, Сингапура, Бахрейнских островов.

Промышленное производство на Британских островах выросло с 30-х по 50-е годы на 60%. Уменьшение удельного веса старых отраслей (текстильной, судостроения) возмещается за счет развития электроники, автоматики, химии, искусственных заменителей, атомной энергетики. Значительно выросло сельскохозяйственное производство. В стране сохранились крупные земельные собственники — лендлорды.

Население страны — 55,0 млн. человек. Из 24 млн. человек взрослого населения около 10 млн. занято в промышленности, более 8 млн. — в торговле и конторских учреждениях и лишь 1 млн. занимается сельским, лесным хозяйством и рыболовством.

Наиболее серьезная проблема для британского хозяйства — хронические дефициты платежного баланса, т. е. превышение расходов над доходами во внешних валютных операциях. Лондон служит финансовым центром так называемой стерлинговой зоны (половина торговли капиталистического мира ведется на основе расчетов в фунтах стерлингов). Основную массу сырья для промышленности приходится ввозить. Оплата этого ввоза покрывается за счет экспорта промышленных изделий и доходов от капиталовложений в других странах, от судоходства, по которому страна занимает второе место, после США, а также от туризма.

Технический прогресс в Великобритании уживается рядом с массой древних традиций и обычаев. Все связанное с морем пользуется в Англии особой популярностью. Самый высокий монумент в Лондоне на Трафальгарской площади воздвигнут в честь адмирала Нельсона, разгромившего в начале XIX в. франко-испанскую эскадру у берегов Испании. «Правь, Британия, на морях»,— гласят слова старого английского гимна.

Туристам в Лондоне показывают королевский Букингемский дворец, неподвижных часовых, стоящих у ворот дворца в любую погоду в тяжелых папахах из меха медведя, королевскую конную гвардию.

Неподалеку от Букингемского дворца, на улице Уайтхолл, расположены правительственные учреждения. В узком переулке, примыкающем к Уайтхоллу, на Даунинг-стрит находится резиденция премьер-министра. Напротив расположены министерства иностранных дел, обороны, финансов. На набережной Темзы возвышается здание английского парламента — Вестминстерский дворец, увенчанный башней с «Большим Бэном» — часами, бой которых передается по радио.

Великобритания — конституционная монархия, но, как говорят англичане, король (королева) царствует, а не управляет. Все решения правительства должны утверждаться королевским двором, но это формальность.

Английский парламент состоит из двух палат — верхней и нижней. В нижнюю палату (общин) депутаты избираются не реже одного раза в пять лет. Члены верхней палаты (лордов) попадают туда, наследуя знатные титулы, или назначаются решением королевского двора. Скамьи депутатов в палате общин расположены по обеим ее сторонам, что отражает так назы-

ваемую двухпартийную систему, когда у власти сменяются представители одной из двух ведущих партий. В XVII—XVIII вв. это были тори и виги. Затем они стали называть себя консерваторами и либералами. С 20-х годов XX в. влияние либеральной партии упало и выдвинулась лейбористская партия.

Консерваторы выражают интересы самых крупных собственников. Многим лидерам лейбористской партии помогала выдвинуться крупная буржуазия, которая видела в них своих союзников. Партия возникла в 1900 г. под лозунгами национализации промышленности и упразднения существующих в стране многочисленных привилегий господствующих классов. В период правления лейбористов (1945—1951) были проведены некоторые реформы (национализация транспорта, связи, угольной промышленности, принят ряд мер по социальному обеспечению населения), но эти меры не затронули коренных устоев общества. Лейбористское правительство Г. Вильсона пришло к власти в 1964 г. и сразу же ознаменовало свое правление поддержкой агрессии США во Вьетнаме, антирабочими законами.

Общенациональная забастовка моряков (1966). На снимке: пикеты забастовщиков у ворот Лондонского порта. На плакатах призывы к сокращению 56-часовой рабочей недели без сокращения заработной платы.

Смелым борцом за интересы народа выступает Коммунистическая партия Великобритании, основанная в 1920 г. По сравнению с компартиями Франции, Италии она относительно малочисленна, но ее влияние, особенно в профсоюзах, значительно, несмотря на полицейские гонения.

О власти финансового капитала в стране говорят многие признаки. На фасадах зданий золотыми буквами выведены названия таких банков, как «Мидленд», «Ллойдс», «Вестминстер», «Барклейз». Это самые могущественные банки, с которыми тесно связаны промышленники.

По размерам капиталов ведущие места занимают в Великобритании промышленные концерны «Шелл» (нефть), «Империал кемикел индастриз» (химия), «Бритиш петролеум» (нефть), «Юнилевер» (химия), «Кэртолд» (текстиль и химия), «Стил компани оф Уэлс» (металлургия), «Данлоп раббер» (каучук, химия), «Гест Кин» (машиностроение), «Виккерс» (вооружение).

В английской печати и телевидении тон задают также несколько миллионеров. Сесилю Кингу принадлежит крупнейший газетно-журнальный комбинат, выпускающий пятимиллионным тиражом газету «Дейли миррор»; Рой Томсон захватил ключевые позиции во многих органах печати; лорд Ротермир — делец в области печати, телевидения и кино.

Официальное название государства — Соединенное Королевство Великобритании и Северной Ирландии. Англия, Шотландия, Уэльс, Северная Ирландия — основные административно-национальные районы страны. Англичанин — понятие неточное: шотландец или уэльсец сразу же возразят, если их назовут англичанами.

Поколениями англичанам внушался взгляд, что они избранная раса. Им привили определенную подозрительность, отчужденность по отношению ко всему иностранному. Стремление уединиться в своем семейном кругу, стоять вдалеке от политики выражает английская пословица: «Мой дом — моя крепость». Очень многое для англичан значит произношение, манера говорить. Целая пропасть отделяет рабочий люд Лондона с его простонародным наречием кокни, свойственным Ист-Энду, от джентльменов с безукоризненным оксфордским произношением.

Обучение в Великобритании является обязательным. По окончании начальной школы, где учатся с 5 до 11 лет, дети проходят обязательные испытания: проверяют их сообразительность и ум. Самые способные и подготовленные поступают в «грамматические» школы, откуда открывается дорога в университет. Остальные могут поступить только в так называемые «современные» школы, где дается преимущественно практическая подготовка. Дети богатых родителей учатся в закрытых школах-интернатах, где взимается очень высокая плата. В этих школах готовят будущих руководителей государственного аппарата — смену господствующему эксплуататорскому классу.

Несмотря на небольшие размеры территории — площадь Великобритании 244 тыс. *км*^{2}, — характерно разнообразие природных условий. Через час-полтора езды на автомашине из шумного, пыльного Лондона можно очутиться на берегу моря или в тихой долине, среди лугов и рощ. За исключением восточного выступа со старинными рыбацкими городами Лоустофт и Грейт-Ярмут, в Англии нет обширных равнин. Холмистость преобладает на юге и в центре страны. На крайнем юго-западе — в Корнуэлле, на западе — в Уэльсе и на севере — в Шотландии высятся горные массивы. И везде летом и зимой глаз радует зелень травяного покрова.

Ветры Атлантики приносят на острова много влаги. Для Англии нехарактерны резкие колебания зимних и летних температур. Однако в пределах одного дня солнечная погода часто сменяется проливными дождями.

Леса на Британских островах есть только в северной части Шотландии. Начиная с южных курортных городков Англии и дальше в глубь страны взору открываются живописные рощицы и сады. Это ландшафт, сотворенный руками человека. По дорогам попадаются возделанные парки, коттеджи, древние замки. Двери некоторых замков открываются для туристов. За осмотр надо платить.

Крупнейший земельный собственник в стране — королевская семья. Ей принадлежит так называемое герцогство Корнуэллское (юго-запад Англии) с фермами, отелями, оловянными рудниками и даже питейными заведениями. Во владении королевы семь больших дворцов, парки, угодья.

По плотности населения Англия стоит на четвертом месте в мире, после Японии, Бельгии и Голландии. В семи крупнейших городах — Лондоне, Глазго, Бирмингеме, Манчестере, Ливерпуле, Лидсе, Ньюкасле — живет 40% всего населения.

Старинный королевский замок, позже крепость-тюрьма Тауэр в Лондоне.



После Нью-Йорка самым большим финансово-торговым центром капиталистического мира является Лондон. Население города — 8 млн. человек. Чтобы попасть из одного конца Лондона в другой, надо проехать не менее 60 *км*. Город до сих пор состоит в основном из двух- и трехэтажных зданий, построенных пятьдесят — сто лет назад. Лишь в последние годы в связи с резким повышением цен на земельные участки там начали строить дома в 25—30 этажей.

Лондон рос беспорядочно. Его центр находится в теперешнем квартале Сити. В период раннего средневековья он служил резиденцией англо-норманнских королей. Затем они перенесли свою резиденцию в соседний район — Вестминстер. Сити и Вестминстер быстро обрастали лабиринтом кварталов и поселков. Даже старожилы Лондона не могут похвастаться быстрой ориентировкой в нем.

Болгария. Город Тырново — древняя столица страны.

Великобритания. Набережная Темзы в Лондоне. Вдали — мост Ватерлоо.

ГДР. **Берлин. Александерплац.**

Италия. **Замечательный памятник архитектуры древнего Рима — Колизей (ок. 75 — 80). На его арене сражались гладиаторы.**

Польша. Старе Място в Варшаве. Гитлеровцы превратили его в руины. По старинным чертежам жители столицы восстановили этот исторический район.

Польша. Социалистическая Варшава — новый город, возрожденный из пепла после войны.

Румынил. Одна из центральных улиц Бухареста.

Движущей пружиной роста города была торговля. До настоящего времени финансовым центром капиталистического мира является квартал Сити. Днем сюда на метро, автобусах и пригородных поездах прибывает свыше миллиона конторских служащих. Нет такого товара, который нельзя было бы купить или продать на его биржах.

Поблизости Темза. Вдоль ее берегов на десятки километров растянулись доки, склады, причалы. Сюда прибывает сырье. Отсюда вывозят готовую продукцию. Через Лондонский порт проходит около половины импорта и $^1/_4$ экспорта страны.

Для Лондона характерна специализация его районов. Улица Чэринг-кросс известна книжными магазинами, Флит-стрит — газетными редакциями, Оксфорд-стрит — универсальными магазинами, Бонд-стрит — фешенебельными магазинами дамской моды, квартал Челси — студиями художников, кварталы Мейфер и Белгравия — особняками аристократии.

Трафальгарская площадь — арена митингов. Тут еще в первой половине прошлого столетия устраивали демонстрации чартисты, а в 1918—1919 гг. происходили бурные сходки трудящихся Лондона, участвовавших в движении «Руки прочь от России!».

Рабочие Лондона начали всеобщую забастовку 1926 г. Так проявилась их солидарность с шахтерами, которые выступили в защиту своих прав, после того как предприниматели стали закрывать шахты, чтобы заставить рабочих согласиться на понижение заработной платы. В течение восьми дней экономическая жизнь страны, в том числе и Лондона, была парализована. Лидеры лейбористской партии и правого крыла профсоюзов, изменив трудящимся, пошли на сговор с капиталистами.

С Лондоном связаны многие страницы жизни и деятельности К. Маркса и Ф. Энгельса. В 1848 г. в Лондоне был издан «Манифест Коммунистической партии», в 1864 г. основан I Интернационал. На Хайгетском кладбище похоронены К. Маркс и члены его семьи. В Лондоне в 1857—1865 гг. А. И. Герцен и Н. П. Огарев издавали газету «Колокол». В первые годы XX в. в Лондоне жил В. И. Ленин, здесь он организовал издание «Искры», участвовал в работе II, III и V съездов РСДРП.

Лондон славится музеями: Британским, Имперским, Естественноисторическим, Тауэром (старинный королевский замок), картинными галереями — Национальной, Тейт, Уоллесовской коллекцией.

Шотландцы в национальных костюмах на одной из улиц Лондона.

Англичане любят зелень и цветы. Во внутренних двориках многих лондонцев разбиты садики. В центре города раскинулись тенистые парки с прудами и цветниками. Таков Гайд-парк, известный своим «Спикерс корнер» — уголком для выступления ораторов.

В Лондоне 13 железнодорожных вокзалов, 335 *км* подземных путей сообщения. Еще больше протяженность линий надземного метро, особенно в пригородах. Троллейбусы не получили распространения, по городу ходят красные двухэтажные автобусы.

После работников торговли самая большая категория трудящихся столицы — транспортники. Затем идут строители и рабочие машиностроительных заводов.

Бирмингем — один из крупнейших индустриальных центров. День и ночь дымят трубы его предприятий. Солнечные лучи с трудом пробиваются сквозь пелену дыма, постоянно висящую над городом, над приземистыми корпусами машиностроительных и автомобильных заводов, над стрелами подъемных кранов, шпилями соборов, кварталами плотно прижатых друг к другу приземистых домов.

К началу прошлого столетия промышленность Бирмингема принесла Англии славу «мастерской мира». План города отражает его историю и специализацию. Чем ближе к центру, тем больше старых, мелких фабрик. Все чаще на домах мелькают вывески: «Оружейные мастерские», «Гайки и болты», «Инструменты».

«Бирмингемец — от рождения мастер»,— гласит английская пословица. Высокая квалификация рабочих передается из поколения в поколение. Полторы тысячи отраслей производства Бирмингема связаны главным образом с металлами, их сплавами, в первую очередь цветными — медью, оловом, цинком, латунью. Наибольшее количество рабочих города занято в автомобильной промышленности. Население Бирмингема — 1,1 млн. человек.

По размерам и промышленности с Бирмингемом успешно соперничает Глазго. Не случайно о нем говорят как об индустриальном сердце Шотландии. Океанские лайнеры, нефтяные танкеры, военные суда, буксиры сходят со стапелей Глазго. Судостроение — основная отрасль промышленности. Машиностроение, текстиль, металлургия, электротехника также широко представлены в Глазго.

Около часа занимает езда на электричке из Глазго в Эдинбург — столицу Шотландии. Эдинбург — один из красивейших городов мира. Еще издалека видны на горизонте очертания массивной скалы. Она возвышается в центре города среди банков, отелей, соборов, особняков, исторических памятников. Ее вершина сливается с древним замком, выложенным из таких же гранитных глыб. У подножия скалы глубокая впадина. Раньше здесь было озеро. Его высушили и на дне разбили парк. По другую сторону парка бежит прямой широкий проспект — Принцесс-стрит. Здесь стоит монумент шотландскому писателю Вальтеру Скотту.

Эдинбург похож на огромный музей. Многое в нем напоминает о далеком прошлом Шотландии, о борьбе ее народа за свободу, о живших здесь поэтах и писателях. Каждое лето в Эдинбурге устраивают международные фестивали музыки, песни, драмы, кино. Шотландцы любят хоровое пение, танцы. В середине зимы по всей Шотландии отмечается как национальный праздник день рождения народного поэта Роберта Бернса. В Великобритании сохранилось много городков и поселков с богатым историческим прошлым. Таковы университетские центры Оксфорд и Кембридж, родина Шекспира — Стратфорд-он-Эйвон, Рочестер под Лондоном, связанный с памятью о Диккенсе.

Народ Великобритании дал миру немало талантливых ученых, путешественников и изобретателей. И. Ньютон завершил создание основ классической механики; Д. Кук исследовал берега Австралии и совершил три кругосветных путешествия; М. Фарадей открыл многие явления электричества и магнетизма; Ч. Дарвин создал теорию эволюции органического мира. Английские ученые внесли значительный вклад в изобретение радара, пенициллина, в применение газовых турбин в авиации и на транспорте. Каждый год в Стратфорд-он-Эйвон проводятся празднества, посвященные памяти В. Шекспира. В Лондоне существует Диккенсовское общество, популяризирующее произведения этого классика литературы.

Страна традиций

Утром пустынные улицы лондонского делового центра заполняет поток одинаково одетых людей. У каждого узенькие полосатые брюки, темный пиджак особого покроя и котелок. В руке зонтик с изогнутой ручкой. Уже около ста лет так одеваются служащие банков, различных контор и учреждений. Это одна из многочисленных традиций, которыми так богата Великобритания.

Посмотрите сверху на любой английский город — тысячи труб громоздятся на крышах жилых домов. Это трубы каминов. Камины хорошо обогревают комнату, только когда

в них пляшут язычки огня. Стоит огню потухнуть, как в комнату вползает холод. Поэтому любая хозяйка перед сном наливает кипяток в целую батарею глиняных грелок. Это то же традиция.

Традиции буквально пронизывают жизнь англичан. Их свято соблюдают в любой семье, в любом городе. Есть традиции, которые неплохо бы забыть, есть традиции, вызывающие улыбку, а есть и такие, которые полезно перенять, например традиция завтракать, обедать, пить чай и ужинать строго в определенное время.

ВЕНГРИЯ

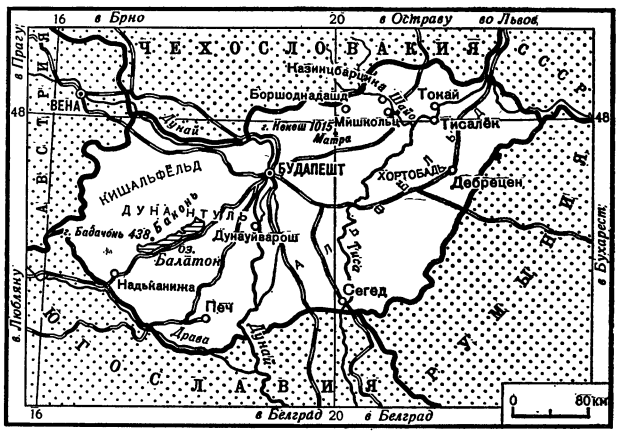

Расположена страна в юго-восточной части Центральной Европы. Огромная дуга Карпат ограждает Венгрию с севера и востока, отроги Альп высятся на западе, а с юга к границам подступают горы Балканского полуострова. Если посмотреть на Венгрию с большой высоты, ее территория покажется громадным неправильной формы блюдцем с несколько холмистым дном. Дунай рассекает страну на две неравные части: бóльшую на востоке и меньшую на западе.

С IX в. живут на этой земле венгры. В далекой древности венгры, или мадьяры (народ угрофинского происхождения), населяли предгорья Уральского хребта, а затем, оставив свою прародину, двинулись на юго-запад и осели на территории современной Венгрии.

В XVI в. Венгрия вошла в состав Австрии. Много веков боролись венгры за свою государственность. Венгерский народ испытал двойной гнет: чужеземных властителей и своих феодалов. Самым значительным событием в борьбе народа против ненавистного австрийского гнета Габсбургов и феодально-помещичьего строя была революция 1848—1849 гг. (см. т. 8 ДЭ, ст. «Революция и национально-освободительная война в Венгрии в 1848—1849 гг.»). Революция потерпела поражение. Но это не сломило волю венгерского народа к борьбе против угнетателей — чужеземных и венгерских.

Огромное влияние на рост классового самосознания рабочих и крестьян Венгрии, на развитие революционных событий в этой стране оказала Великая Октябрьская социалистическая революция в России. Многонациональная Австро-Венгерская империя, потерпевшая поражение в империалистической войне 1914—1918 гг., распалась. В октябре 1918 г. в Венгрии произошла буржуазно-демократическая революция, а в ноябре страна была провозглашена республикой. Однако политика буржуазного правительства не могла удовлетворить трудящиеся массы. В марте 1919 г. венгерский рабочий класс под руководством Коммунистической партии совершил пролетарскую революцию и провозгласил Советскую власть.

Венгерская советская республика просуществовала с 21 марта по 1 августа 1919 г. За этот короткий срок Советская власть, единодушно поддержанная рабочим классом, провела такие важнейшие социальные реформы, как национализация промышленности и банков, конфискация крупных земельных владений помещиков. Но англо-американские и французские империалисты организовали интервенцию против Советской Венгрии. Венгерские помещики и капиталисты восстановили свою власть. Венгрия снова стала монархией. Наступил самый мрачный период в истории Венгрии, который длился четверть века.

После подавления Советской республики диктатором Венгрии был провозглашен адмирал австро-венгерского флота Хорти. Руководящая верхушка крупных землевладельцев и финансистов, на которую опирался режим Хорти, по существу была агентурой английского и французского монополистического капитала в Венгрии. Поэтому и во внешней политике режим Хорти вначале ориентировался на эти западные державы. Однако с приходом к власти Гитлера произошло сближение Венгрии с фашистской Германией, которая поддержала стремление венгерских капиталистов и помещиков к захвату территорий соседних стран. К Венгрии отошла южная часть Словакии и Закарпатская Украина, Северная Трансильвания.

В ноябре 1940 г. Венгрия присоединилась к так называемому «пакту трех», агрессивному пакту Германии, Италии и Японии. Через венгерскую территорию началось усиленное продвижение немецко-фашистских войск на Балканы. В июне 1941 г. правительство Венгрии объявило о вступлении в войну против СССР и бросило на советско-германский фронт значительные вооруженные силы. К концу 1943 г. Венгрия потеряла убитыми, пленными и пропавшими без вести 250 тыс. человек. В стране росло недовольство предательской политикой правительства. В лесах Северной Венгрии и в Будапеште действовали партизанские отряды. В глубоком подполье возникали организации

Венгерского национального фронта независимости.

В октябре 1944 г. войска Советской Армии, преодолев карпатские рубежи врага, вышли на простор Венгерской низменности. В декабре 1944 г., когда еще шли тяжелые бои под Будапештом, в Дебрецене — крупнейшем городе на востоке страны — уже заседало Временное национальное собрание, депутаты которого были избраны в освобожденных восточных, северных и южных областях. Венгерский парламент создал Временное демократическое правительство, которое 28 декабря объявило войну гитлеровской Германии.

В феврале 1945 г. Советская Армия освободила Будапешт, а 4 апреля стала свободной вся Венгрия. Этот день объявлен национальным праздником; он стал днем решающего поворота в тысячелетней истории Венгрии, открыл стране путь к социализму. В марте 1945 г. был принят первый закон о земельной реформе, 31 января 1946 г. Венгрия была провозглашена республикой. Весной 1948 г. вся крупная и средняя промышленность, принадлежавшая ранее капиталистам, перешла в руки государства. Венгрия успешно продвигалась по пути социализма.

Осенью 1956 г. международной реакции, прежде всего империалистическим кругам США, удалось развязать в Венгрии контрреволюционный мятеж, чтобы оторвать эту страну от социалистического лагеря и восстановить в ней капиталистические порядки. При этом была использована притаившаяся в подполье внутренняя венгерская контрреволюция и реакционная венгерская эмиграция. Трудящиеся Венгрии при поддержке Советского Союза и других социалистических стран ликвидировали контрреволюционный мятеж. Страна получила возможность продолжать строительство социалистического общества.

Венгрия — народная республика, социалистическое государство. Высший орган государственной власти — однопалатное Государственное собрание, высший орган государственного управления — Революционное рабоче-крестьянское правительство. Ведущей и направляющей силой венгерского социалистического общества является партия коммунистов — Венгерская социалистическая рабочая партия (ВСРП).

Территория Венгрии — 93 тыс. *км*^{2}. Бóльшая часть государственной границы проходит с социалистическими странами. Это еще больше укрепляет дружбу и сотрудничество Венгрии с этими странами. На Дунае, который на протяжении 140 *км* служит границей с Чехословакией, силами двух этих стран строятся мощные гидроэлектростанции.

Дунай течет по венгерской земле на протяжении более 400 *км*. На этом участке он судоходен и является самым важным водным путем как внутри страны, так и между придунайскими государствами. В дунайский порт Чепель (в Будапеште) могут заходить и морские суда. Вторая крупнейшая река Венгрии — Тиса.

В западной части Венгрии, у подножия горной гряды Баконь, лежит, вытянувшись почти на 80 *км*, знаменитое озеро Балатон, самое большое озеро Средней Европы. Его водная поверхность около 600 *км*^{2}. Балатонское побережье — крупнейший европейский курорт. Здесь много здравниц для взрослых и детей.

Венгрию можно разделить на несколько физико-географических районов, заметно отличающихся природными условиями.

Среднедунайская низменность, или степь Альфёльд, расположенная к востоку от Дуная, и Малая Среднедунайская низменность (Кишальфёльд) — в западной части страны — преимущественно сельскохозяйственные районы.

Огромная равнина Альфёльд с плодородными землями — главная житница страны. Но этот богатый сельскохозяйственный район страны издавна страдал от недостатка влаги, особенно в засушливые годы. Здесь под высоким безоблачным небом Альфёльда, в знойной степи, родилась известная венгерская пословица: «Каждая капля воды стоит золота».

В пустынную, почти безводную степь превратилась знаменитая Хортобадь, которая когда-то была плодородной. Почти на 300 тыс. *га* раскинулась вдоль левого берега Тисы эта «голодная степь», как прозвали ее венгерские крестьяне. Ранней весной Хортобадь расцветала яркими красками, покрывалась густой, высокой травой. Но уже в начале июня степные пастбища выгорали, не оставалось ничего, кроме пересохшей коричневой травы. Только социалистическая Венгрия заставила бесплодную степь Хортобадь служить народному хозяйству. Через этот район проходит 100-километровый канал, по которому воды Тисы идут на поля. Одновременно с каналом в 1950—1954 гг. у небольшого села Тисалёк построена гидроэлектростанция. Она дает Альфёльдской степи более 700 млн. *квт·ч* электроэнергии в год. В Хортобади появились обширные пшеничные поля, посевы клевера, кормовой свеклы, кукурузы и подсолнечника, рисовые плантации. Созданы

фермы племенного скота, свиноводческие и птицеводческие фермы. В степи выросли благоустроенные рабочие поселки. Малая Среднедунайская низменность вся изрезана притоками и рукавами Дуная, здесь регулярно выпадают обильные осадки. Сельское хозяйство в этом районе всегда было более интенсивным, земля давала высокие урожаи.

Два других естественно-географических района — значительная часть Задунайской области (Дунантуль) и Северный край — главным образом промышленные. Всю территорию Дунантуля пересекает цепь невысоких горных массивов, покрытых густыми лиственными лесами. Здесь развито садоводство и особенно виноградарство. В горах Задунайской области добывают полезные ископаемые. По запасам бокситов Венгрия стоит на одном из первых мест в мире. Нефтяной район с центром в Надьканиже дает не только нефть, но и большое количество природного газа для промышленных и бытовых нужд. Здесь же крупнейший в стране каменноугольный бассейн.

Северный край — наиболее гористая часть страны. Самый высокий в Венгрии массив Матра с вершиной Кекеш (1015 *м*). Здесь месторождение бурого угля, единственные в стране залежи железной руды, а также марганцевых руд и цветных металлов. Здесь же находится растущий центр венгерской тяжелой индустрии Боршод-Мишкольц (металлургия, химия, энергетика). Склоны невысоких гор, особенно обращенные в сторону Альфёльда, пригодны для земледелия, в частности виноградарства, а обширные луга и лесные пастбища удобны для развития скотоводства.

До войны Венгрия была страной сельскохозяйственной. Теперь Венгрия — индустриально-аграрная страна с большим числом современных промышленных предприятий, рационально размещенных по всей республике. Доля промышленности в национальном доходе, составлявшая примерно одну треть, сейчас превышает 60%. За годы народной власти построено свыше 100 новых предприятий, несколько сот значительно расширено. Возникли новые отрасли промышленности, и теперь многое из того, что Венгрия до войны импортировала, она сама экспортирует в разные страны мира.

Особенно широкое развитие получила одна из важнейших отраслей венгерской промышленности — машиностроение, которое теперь обеспечивает почти все отрасли народного хозяйства современной техникой, производит многие машины на экспорт: сложные станки, горные и строительные машины, нефтяное оборудование, дизельные локомотивы, железнодорожные вагоны, экскаваторы, троллейбусы, автобусы и т. д. Треть венгерского экспорта составляет продукция машиностроения. Производятся мощные гусеничные тракторы, комбайны разных типов, специальные сеялки и т. д. Будапештские верфи выпускают крупные пассажирские пароходы, речные и морские суда. Центром химической промышленности стал молодой город Казинцбарцика в долине реки Шайо.

В 70 *км* к югу от Будапешта возник новый центр металлургической промышленности — город Дунауйварош. Построенный здесь с помощью Советского Союза металлургический комбинат оснащен самым современным оборудованием. Издавна славится на мировом рынке продукция венгерского приборостроения: механические, электрические и электронные приборы, приборы, работающие с помощью радиоактивных изотопов. Широкой известностью в мире пользуются венгерские радиоприемники и телевизоры, электронные лампы и полупроводники.

На Дунайский нефтеперерабатывающий завод в Сазхаломбатте нефть идет по трубопроводу «Дружба» с берегов Волги.



В Венгрии имеются благоприятные условия для развития сельского хозяйства: более 60% территории страны приходится на пахотные земли, значительную часть которых составляют плодородные почвы. Благоприятствуют хлебопашеству и климатические условия. Однако до войны развитию сельского хозяйства мешало крайне несправедливое распределение земли: почти половина обрабатываемой земли принадлежала нескольким тысячам помещиков (владения самого крупного из них — Пала Эстерхази — достигали 130 тыс. *га*), католической церкви и лишь 12,9% мелким крестьянским хозяйствам, большинство которых владело мизерными наделами в 1—2 *га*. Эту вековую несправедливость устранила земельная реформа, проведенная сразу же после освобождения страны. Крестьяне получили 1,8 млн. *га* пахотной земли.

Сегодня венгерское сельское хозяйство почти полностью кооперировано, хорошо оснащено машинами. Повышается удельный вес животноводства, увеличиваются площади под техническими культурами, расширяются орошаемые земли. В главном центре животноводства — Дунантуле разводят крупный рогатый скот. Очень развито в Венгрии свиноводство и птицеводство, разводят также овец, главным образом мериносов, которые дают шерсть отличного качества. Среди зерновых культур на первом месте стоит пшеница. Большую площадь занимает кукуруза, сахарная свекла, картофель, ячмень, рожь, расширяются поливные рисовые поля.

В стране много фруктовых садов. Особенно славится виноградниками Токайский район в предгорьях Карпат. Здесь выращивают наиболее ценный сорт винограда, из которого местные виноделы изготовляют знаменитое токайское вино.

В Венгрии живет свыше 10 млн. человек. Основное население — венгры, или мадьяры. Кроме того, здесь живут словаки, румыны, немцы, хорваты, сербы. За годы народной власти в Венгрии заметно поднялся жизненный уровень населения, средняя продолжительность жизни увеличилась на 10 лет. В европейской статистике туберкулеза старая Венгрия фигурировала среди стран с самым высоким процентом смертности. За послевоенные годы смертность от этой болезни сократилась в четыре раза.

В стране введено обязательное обучение детей от 6 до 16 лет. Две трети окончивших начальную школу поступают в среднюю (общеобразовательная гимназия, художественные и музыкальные гимназии, индустриальные, экономические, сельскохозяйственные и другие техникумы). Остальные идут в профессиональные школы. В гимназии обязательно изучают два иностранных языка.

Столице Венгрии—Будапешту две тысячи лет. И сегодня еще можно видеть в столице развалины древнего римского военного поселения Аквинкум. В Будапеште живет около 2 млн. человек. Кварталы столицы раскинулись по обе стороны Дуная. Буда — самая древняя часть города, с неправильной планировкой, с узкими и короткими улицами. Она расположена на холмах правого берега, причем некоторые из них довольно высоки и круто спускаются к Дунаю. Здесь находятся дачи и виллы. Раньше они принадлежали промышленным и финансовым тузам, высшим сановникам, ныне превращены в санатории и дома отдыха. На горе Чиллеберц создан огромный пионерский лагерь. Венгры назвали его венгерским Артеком. Здесь же через самые красивые места по горам проходит линия пионерской железной дороги.

Виноградники близ города Токай—родины всемирно известного вина—раскинулись по солнечным склонам горы Копасхедь.

Новые кварталы Будапешта. Вдали старинное здание венгерского парламента.

Пешт лежит на равнинном левобережье, хорошо спланирован. Три полукольца пештских бульваров упираются своими концами в Дунай; их пересекают радиальные улицы, образуя множество кварталов деловой части столицы. Здесь расположены почти все правительственные учреждения, большинство театров, музеи, высшие учебые заведения, торговые и промышленные предприятия. На берегу Дуная возвышается красивое готическое здание парламента; строилось оно 20 лет и было закончено в 1902 г. Почти напротив, за Дунаем, бывший королевский замок. В последние дни боев за город, когда гитлеровцы сосредоточили в этой крепости все силы своей окруженной группировки, в ее штурме рядом с советскими войсками принял участие Будайский добровольческий полк венгров. Дворец был сильно разрушен. Он восстановлен и превращен в крупный центр национальной культуры. Сюда переводят Национальный музей, Национальную галерею, Этнографический и Исторический музеи, Музей новейшей истории. Здесь же обретает свою вторую жизнь знаменитый дворцовый театр, где в мае 1800 г. давал концерты великий Бетховен.

Рядом с этим дворцом науки и культуры, у самой реки круто поднимается ввысь гора Геллерт; на ее вершине — памятник, который виден всему Будапешту и рабочим пригородам. Огромная бронзовая фигура женщины на гранитном постаменте высоко подняла над головой пальмовую ветвь. Она олицетворяет свободную Венгрию. А у подножия высокого постамента фигура советского солдата со знаменем. На постаменте золотом высечены слова: «Освободителям— советским героям от благодарного венгерского народа».

В городе много металлических и машиностроительных заводов, текстильных и химических предприятий. В их числе такие важнейшие промышленные предприятия страны, как Чепельский комбинат тяжелой промышленности, тракторный, вагоностроительный и автомобильный заводы, судостроительные верфи.

В конце прошлого века вступила в строй будапештская подземная дорога, вторая в Европе, после лондонской. Ее длина — 3,7 *км*. В настоящее время в Будапеште строится новое современное метро с десятью станциями. Протяженность линии — 10 *км*. Линия метро пройдет под Дунаем. Первый участок будет готов к 1970 г., движение по всей трассе начнется в 1973 г.

Будапешт — один из крупнейших курортов страны. 123 горячих источника ежедневно выбрасывают более 70 млн. литров целебной воды.

Статуя Свободы на горе Геллерт в центре Будапешта увековечила подвиг советских воинов, отдавших жизнь за освобождение венгерской столицы.



Чепельский металлургический комбинат в Будапеште.

Лечебные купальни столицы пользуются мировой известностью. Много целебных источников и в других районах Венгрии.

В центре Северного края — городе Мишкольце много промышленных предприятий, политехнический институт. Город Дебрецен — экономический и культурный центр обширного восточного района страны. Социалистическая индустриализация внесла новые черты в типично аграрный характер этого города: здесь построен подшипниковый завод и ряд других предприятий. В южной части страны, на берегу Тисы, стоит Сегед. Ежегодно в городе на центральной площади устраиваются театральные фестивали, в которых принимают участие известные зарубежные исполнители.

Главному городу южной части Задунайской области — Печ, как и Будапешту, почти 2 тыс. лет. Он известен своим университетом, основанным в 1300 г., знаменитой фабрикой фарфора «Жолнаи». Здесь в свое время поселились эмигрировавшие в Венгрию матросы восставшего против царизма в 1905 г. броненосца «Потемкин». Их революционное влияние в период между войнами сказалось в неоднократных выступлениях трудящихся города против хортистского режима.

В своей внешней политике Венгрия расширяет братские отношения с социалистическими странами, а также стремится развивать на основе равноправия политические и экономические связи с другими странами. Она член Совета Экономической Взаимопомощи (СЭВ) и участница Варшавского договора. Примерно 70% ее внешнеторгового оборота приходится на социалистические страны, из которых Венгрия получает железную руду, искусственный каучук, минеральное удобрение, лесоматериалы, хлопок. По нефтепроводу «Дружба» она получает советскую нефть, а электричество поступает сюда по высоковольтной энергосистеме «Мир». В братские страны Венгрия поставляет более 90% своих машин и другую продукцию. Особенно близкие отношения связывают Венгрию с СССР. Важную роль в укреплении этих отношений сыграл подписанный в 1948 г. советско-венгерский договор о дружбе, сотрудничестве и взаимной помощи. В связи с окончанием действия этого договора в 1967 г. был подписан новый договор. Экономическое и культурное сотрудничество наших народов развивается на основе взаимного уважения, независимости. ■

На Балатоне

В Венгрии много курортов, но самые известные из них расположены по берегам 80-километрового, но неглубокого озера Балатон. Целебные источники, мягкий климат, прекрасные песчаные пляжи и тенистые рощи побережья высоко оценили еще знатные римляне, которые строили здесь роскошные дворцы для отдыха и развлечений. В озере удивительно чистая вода. Благодаря особому составу солей и несколько повышенной радиоактивности она как бы самоочищается. Особенно любят купаться в озере дети — во многих местах берега так пологи, что утонуть почти невозможно. На Балатоне много интересных и привлекательных мест. Здесь можно увидеть красивые отложения давно угасших гейзеров и уже довольно большое дерево, которое посадил великий индийский поэт Рабиндранат Тагор. В искусственном аквариуме интересно наблюдать за обитателями этого венгерского моря. Еще совсем недавно лишь богатые люди могли отдыхать на этом великолепном курорте. В народной Венгрии Балатон стал доступным и самым любимым местом отдыха для всего населения страны.

ГЕРМАНСКАЯ ДЕМОКРАТИЧЕСКАЯ РЕСПУБЛИКА

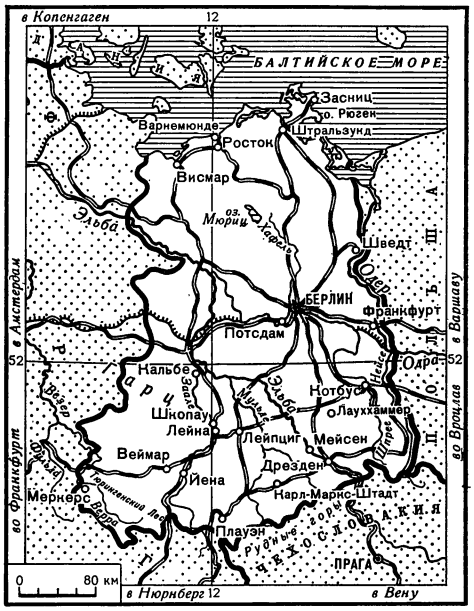

Разгром гитлеровской Германии во второй мировой войне принес свободу немецкому народу, который двенадцать лет томился под властью фашизма. По решению Потсдамской конференции руководителей великих держав немецкий народ должен был получить возможность строить новую жизнь, демократическую и миролюбивую Германию. США, Англия и Франция сорвали выполнение решений Потсдамской конференции и превратили западную часть Германии, которая была оккупирована их войсками, в плацдарм подготовки новой войны против социалистических стран. В сентябре 1949 г. США при поддержке своих западных партнеров и в сговоре с западногерманскими милитаристами создали сепаратное боннское государство — Федеративную Республику Германии (см. стр. 177).

В Восточной Германии последовательно проводились в жизнь решения Потсдамской конференции. Земли помещиков были отданы безземельным крестьянам и сельскохозяйственным рабочим; заводы, фабрики промышленников и фашистских главарей, а также недра земли, источники энергии, железные дороги, банки перешли в народную собственность.

Разрушенные города, сожженные деревни, горы щебня, запустение — вот что оставили фашисты в наследство немецкому народу. В восточной части Германии оказалось мало каменного угля, чугуна, стали, не хватало многих видов машин и промышленного обрудования. Все это до 1945 г. производилось главным образом на западе Германии.

Образование западногерманского государства вновь создало весьма опасную обстановку в Европе. Перед немецким народом возникла необходимость объединить все национальные и демократические силы для борьбы за единую демократическую и миролюбивую Германию. 7 октября 1949 г. была провозглашена Германская Демократическая Республика. Впервые в истории Германии на ее территории возникло миролюбивое демократическое государство, внутренняя и внешняя политика которого подчинена интересам широких народных масс.

Большое значение в победе демократических сил Германии имело единство рабочего класса. В апреле 1946 г. на востоке страны объединились Коммунистическая и Социал-демократическая партии, была образована Социалистическая единая партия Германии (СЕПГ). Эта партия — наследница лучших революционных традиций германского рабочего движения. Борясь за построение социализма в республике, она на практике осуществляет великие идеи Маркса, Энгельса, Ленина, достойно продолжает дело выдающихся деятелей немецкого и международного рабочего движения — А. Бебеля, К. Либкнехта, Р. Люксембург, Э. Тельмана, В. Пика, О. Гротеволя.

В ГДР есть еще четыре партии: Крестьянская демократическая партия Германии (КДПГ), Национально-демократическая партия Германии (НДПГ), Христианско-демократический союз Германии (ХДСГ) и Либерально-демократическая партия Германии (ЛДПГ). Под руководством СЕПГ вырос в ГДР Национальный фронт демократической Германии, объединяющий все политические партии, общественные организации, беспартийных граждан. Он ведет борьбу за мирное демократическое развитие страны, против милитаризма и реакции.

Государственная власть в ГДР находится в руках рабочих и крестьян. Высший орган власти — Народная палата. Депутатов избирают на четыре года. Народная палата избирает на тот же срок Государственный совет ГДР и утверждает правительство — высший исполнительный и распорядительный орган. Государственный совет ГДР образован 12 сентября 1960 г., после смерти президента республики Вильгельма Пика. Законом, принятым Народ-



Саксонская Швейцария.

ной палатой, Государственному совету переданы функции президента. Партия, которая имеет в Народной палате большинство, выдвигает премьер-министра.

Он формирует правительство из представителей пяти партий пропорционально количеству их депутатов в палате.

Залечив раны, нанесенные войной, ГДР приступила к построению в стране основ социализма. Сейчас уже во всех отраслях народного хозяйства безраздельно победил социалистический уклад. ГДР вступила в новый этап своего развития — в период развернутого строительства социализма и его завершения.

ГДР — высокоразвитое индустриальное государство. Она входит в число десяти ведущих промышленных держав мира. ГДР занимает лишь четверть территории довоенной Германии. По сравнению с 1936 г. промышленное производство ГДР выросло к 1958 г. в 2,7 раза.

Успешно осуществляется перспективный план развития народного хозяйства, разработанный до 1970 г. За этот период промышленное производство должно возрасти на 60%, а сельское хозяйство — полностью удовлетворять потребности населения в сельскохозяйственных продуктах, и прежде всего в продуктах животноводства.

Территория Германской Демократической Республики — 108,3 тыс. *км*^{2}. На севере страны — низменная равнина. Здесь встречаются небольшие возвышенности, широкие долины, много озер. На юге протянулись Рудные горы и Тюрингенский Лес. Горы очень красивы. К северу от них, на границе с ФРГ, находится горный массив Гарц. Между Тюрингенским Лесом и Гарцем лежит холмистая Тюрингенская котловина. К востоку от Рудных гор громоздятся гигантские причудливых форм глыбы песчаника и лесистые плато, которые расчленяют Эльба и ее притоки. За красоту эти места немцы называют Саксонской Швейцарией. Там, где сходятся Тюрингенский Лес и Рудные горы, находятся волшебные гроты Заальфельда — всемирно известная цветная сталактитовая и сталагмитовая пещера.

На юге страны огромные залежи бурого угля и калийных солей; здесь есть и уран, низкосортная железная руда.

Население ГДР — 17,0 млн. человек (1966). Наиболее густо заселены южные области. В городах живет 72% населения. Кроме немцев — основного населения республики, в верховь-

ях и по среднему течению реки Шпрее живет славянский народ лужичане. Их немногим более 100 тыс. человек. В фашистской Германии лужичан притесняли и преследовали. Они были лишены самых элементарных человеческих прав. Им грозило полное физическое истребление. Теперь государство оказывает этому народу поддержку и помощь, стремится возродить его старинную самобытную культуру.

Республика достигла больших успехов в развитии тяжелой промышленности, в электрификации страны, в производстве товаров народного потребления. Тяжелая промышленность — главная отрасль народного хозяйства. Машиностроительные заводы производят оборудование для металлургии, горной и химической промышленности, транспорта, а также энергетические машины, суда, автомобили, тракторы, станки, радиотехническое оборудование, электронные машины, оптические приборы, полиграфические машины.

Высококачественными машинами из ГДР оборудованы многие заводы и фабрики Китая и Корейской Народно-Демократической Республики, Индии и Объединенной Арабской Республики, а также других развивающихся стран. Поступают машины из ГДР и в нашу страну, в социалистические страны Европы.

Для народного хозяйства республики исключительно важен бурый уголь. По его добыче она стоит на первом месте в мире. Бурый уголь — основной вид топлива, источник получения электрической энергии, ценное сырье для химической промышленности. В ГДР впервые в мире из него начали получать кокс для металлургии. Округ Котбус богат бурым углем. Здесь множество огромных воронок старых карьеров, горы вынутой земли, многочисленные новые карьеры. В Лауххаммере работает большой коксохимический комбинат. Завершено строительство второго буроугольного комбината — «Шварце пумпе» вблизи города Хойерсверда — одного из крупнейших в мире. Каменный уголь Германская Демократическая Республика ввозит из Польши и СССР, а нефть — из СССР.

По производству электроэнергии на душу населения ГДР занимает шестое место в Европе, опережая Западную Германию и Францию. Около 90% электроэнергии дают станции, работающие на буром угле. С помощью СССР строится атомная электростанция мощностью 140 тыс. *квт*.

В первые годы республике не хватало металла, а растущее машиностроение требовало его все больше. Правительство решило построить заводы, выплавляющие чугун и сталь. На востоке, около Франкфурта-на-Одере, построен комбинат «Ост», а на западе, в городе Кальбе, — комбинат «Вест».

Одна из самых развитых отраслей промышленности — химическая. По производству химической продукции ГДР занимает шестое место в мире и второе среди социалистических стран, после СССР. Важное место в промышленности республики занимает производство синтетических волокон. Главный район химической промышленности — округ Галле. На крупнейшем химическом комбинате «Лейна верке», близ города Мерзебурга, из бурого угля, атмосферного воздуха и воды получают аммиак, а также метиловый спирт, фенол, бензин, дизельное топливо, пластмассы, лаки. На его долю приходится 90% всех вырабатываемых в стране азотных удобрений; значительную часть их вывозят за границу. «Буна-верке» — крупнейший в Европе завод синтетического каучука.

Большое значение имеет производство удобрений из калийных солей.

Широкие возможности для дальнейшего развития химической промышленности ГДР от-

Судостроительная верфь Ростока «Нептун-верфт» получает много заказов от Советского Союза.



крывает нефтепровод «Дружба», который построен социалистическими странами: СССР, Польшей, Чехословакией, ГДР, Венгрией. Он связал Волго-Уральский нефтяной район Советского Союза с этими странами и стал символом их братского сотрудничества. В конечном пункте нефтепровода, в городе Шведте, на левом берегу Одера, сооружен гигантский нефтеперерабатывающий завод — первенец нефтехимической промышленности ГДР. Вошли в строй и другие крупные химические заводы, в том числе завод «Лейна-II» (в районе города Мерзебурга). Недалеко от Шведта строится крупнейшая в Центральной Европе бумажная фабрика.

Среди отраслей легкой промышленности наиболее развита текстильная. На юге страны рядом с крупными текстильными фабриками много небольших предприятий.

Всемирной известностью пользуются изделия немецких умельцев: плауэнские кружева, майсенский фарфор, музыкальные инструменты, детские игрушки.

Большие изменения произошли и в деревне. Ликвидированы крупные землевладения помещиков, военных преступников и фашистских главарей. Земля в руках тех, кто ее обрабатывает. Большинство крестьян объединилось в сельскохозяйственные кооперативы. Немецкие крестьяне очень тщательно обрабатывают землю, широко применяют удобрения, сев ведут сортовыми семенами, заботливо ухаживают за посевами. Основные сельскохозяйственные культуры—рожь, пшеница, картофель, сахарная свекла, кукуруза. ГДР — страна интенсивного молочного животноводства и свиноводства.

В ГДР густая сеть железных и шоссейных дорог. Многие грузы перевозят по Одеру, Эльбе и их каналам. Бурный рост народного хозяйства и внешней торговли увеличил значение Балтийского моря. На побережье ГДР много крупных портов: Росток, Варнемюнде, Штральзунд, Висмар и Засниц. В Ростокском порту сооружается новая гавань для больших океанских судов. Это будет один из крупнейших портов Европы.

Германия — родина основоположников научного коммунизма К. Маркса и Ф. Энгельса. Их революционные идеи стали достоянием всего человечества.

Немцы внесли выдающийся вклад в мировую науку, литературу и искусство. И. Кеплер открыл законы движения планет; Г. Кирхгоф и Р. Бунзен создали метод спектрального анализа; Р. Кох открыл возбудителя туберкулеза. И. Гёте, Ф. Шиллер, Г. Гейне прославили немецкую литературу. Композиторы Л. Бетховен, К. Вебер, Р. Шуман, Р. Вагнер создали бессмертные музыкальные произведения. Картины немецких художников А. Дюрера, Г. Гольбейна, Л. Кранаха и других вошли в мировой фонд классического изобразительного искусства (см. т. 12 ДЭ, ст. «Мастера немецкого Возрождения»).

Фашизм привел к глубочайшему упадку немецкую науку, литературу и искусство. Благоприятные условия для возрождения и демократического обновления культуры немецкого народа сложились после разгрома фашизма лишь в Германской Демократической Республике. Республика стала местом творчества наиболее крупных писателей, поэтов и драматургов современной Германии: А. Цвейга, В. Бределя, Э. Вайнерта, А. Зегерс, Б. Брехта, И. Бехера (см. т. 11 ДЭ).

В ГДР проведена реформа народного образования и создана единая десятилетняя школа. В ней учатся все дети республики. Большинство ребят входит в пионерскую организацию имени Тельмана. Пионеры-тельмановцы стремятся стать достойной сменой своих отцов и братьев, строящих социализм. Они хорошо учатся, приобретают трудовые навыки, изучают историю и природу своей страны.

Университеты готовят молодых специалистов. Всему миру известен Берлинский университет имени Гумбольдта, Йенский университет имени Ф. Шиллера.

Трудящиеся ГДР унаследовали революционные традиции рабочего класса Германии и лучшие достижения немецкой национальной культуры. Пример республики показывает, что сохранить и развить национальную культуру на благо всего народа можно только при социалистическом строе.

Столица ГДР — Берлин. После поражения гитлеровской Германии Берлин был временно поставлен под совместное управление четырех держав — СССР, США, Великобритании и Франции. В 1948 г. западные державы создали в западной части Берлина свои органы власти, ввели западногерманскую валюту. Реваншистские круги Западной Германии при поддержке других империалистических держав взяли курс на то, чтобы использовать Западный Берлин как опорный пункт подрывной деятельности против ГДР и других социалистических стран.

Демократический Берлин (1100 тыс. жителей) — город высокоразвитой промышленности.

На его предприятиях делают разнообразные электротехнические машины и оборудование, оптические приборы и многое другое. Берлин — крупный транспортный узел. Он расположен на реке Шпрее при впадении ее в реку Хафель. В пределах города между реками много каналов с перекинутыми через них мостами. Реки и каналы связывают Берлин с Одером на востоке и Эльбой на западе. Со всех сторон к городу сходятся полтора десятка железнодорожных линий и несколько автомобильных дорог.

Демократический Берлин — крупнейший центр культуры и науки. В нем находятся Академия наук, Академия искусств и многие высшие учебные заведения. Город украшают многочисленные спортивные сооружения: стадионы, плавательные бассейны, залы и площадки для спортивных соревнований. В Берлине много парков и тенистых аллей. В широко известном Трептов-парке установлен грандиозный памятник воинам Советской Армии, павшим в боях при штурме Берлина в 1945 г. В центре памятника возвышается скульптура воина-освободителя.

Памятник воинам Советской Армии в берлинском Трептов-парке. В центре памятника скульптура воина-освободителя, олицетворяющего гуманизм людей социалистического мира.

На юге республики находятся крупные города Карл-Маркс-Штадт, Лейпциг, Дрезден. Карл-Маркс-Штадт — город текстильной промышленности, станкостроения, автомобильной промышленности. В Лейпциге сосредоточено книгопечатание, производство полиграфических и других машин. Здесь в начале XX в. печаталась ленинская газета «Искра». Лейпциг — торговый центр международного значения, он широко известен ежегодной международной ярмаркой. В Лейпциге один из старейших в Европе университетов и самая большая в ГДР библиотека. Дрезден славится электротехническими изделиями, оптическими приборами и точной механикой. На весь мир известна Дрезденская картинная галерея. В последние месяцы второй мировой войны фашисты спрятали сокровища галереи в различных тайниках. Гитлеровцы хотели уничтожить их. Но Советская Армия спасла картины и вернула городу.

Близ старинного города Веймара в бывшем концлагере Бухенвальде гитлеровские палачи убили верного сына немецкого народа Эрнста Тельмана, замучили десятки тысяч борцов Сопротивления фашизму. Погибшим в Бухенвальде сооружен памятник — пятидесятиметровая башня и скульптурная группа, изображающая борьбу узников фашистского концлагеря. На башне установлен колокол, звон которого слышен на большом расстоянии. Колокольный звон как бы призывает народы мира объединиться в борьбе против угрозы новой войны.

Трудящиеся ГДР строят социализм в тесном сотрудничестве и с помощью СССР, а также других социалистических стран. ГДР — член Совета Экономической Взаимопомощи. Этот Совет содействует наиболее благоприятному развитию народного хозяйства всех объединяемых им социалистических стран.

12 июня 1964 г. подписан договор о дружбе, взаимной помощи и сотрудничестве между СССР и ГДР. Договор гарантирует неприкосновенность границ ГДР и служит важным вкладом в дело расширения и укрепления братской дружбы между народами обеих стран.

В единении с другими социалистическими государствами Германская Демократическая Республика ведет решительную борьбу против возрождения германского милитаризма, превращения Западной Германии в атомный плацдарм и арсенал НАТО, за укрепление мира в Европе. У Германской Демократической Республики широкие внешнеторговые связи. Республика торгует со многими капиталистическими странами. Три четверти внешней торговли приходится на социалистические страны. Самый крупный торговый партнер ГДР — Советский Союз.

Город оптиков

Йена — старинный университетский город. В ее университете, основанном еще в XVI в., преподавали такие великие люди, как Гегель, Шиллер. С университетом связана и слава Йены — мирового центра оптической промышленности. Более ста лет назад механик Карл Цейс при университете создал небольшую оптическую мастерскую. Сейчас она превратилась в одно из самых крупных оптико-механических предприятий мира, где работает около 20 тыс. человек. Прекрасное качество продукции «Цейса» достигается непревзойденным искусством обработки стекол. Это мастерство немецкие рабочие передают из поколения в поколение. Они с предельной точностью шлифуют и крошечные линзы, 700 тыс. которых весят всего лишь один килограмм, и огромные зеркала для телескопов диаметром более 2 *м*, весом около 3 *т*.

Всемирно известную марку «Карл Цейс Йена» можно видеть на фотообъективах и электронных микроскопах, простых лупах и биноклях, на оптических медицинских инструментах и сложнейшем астрономическом оборудовании, экспортируемом в 90 стран мира. С продукцией этого предприятия хорошо знакомы и в нашей стране.



ГРЕЦИЯ

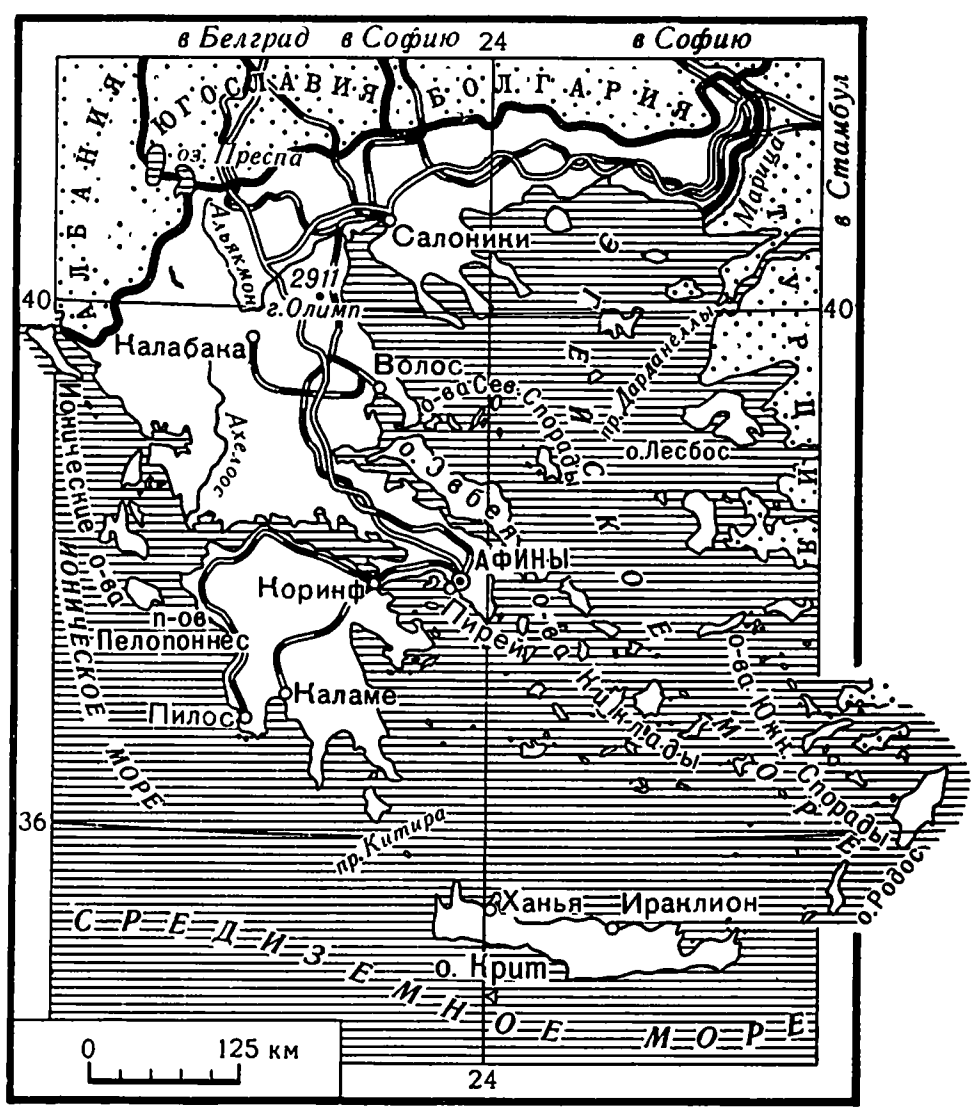

Греция — это страна, где каждый камень хранит следы древней истории и цивилизации, где, кажется, сам воздух пронизан дыханием седых мифов и легенд. Афинский Акрополь и Фермопильское ущелье, Марафонское поле и Олимп и многие другие названия мы знаем из уроков истории, из книг, повествующих о великой битве греков с персами при Марафоне, о знаменитых олимпийских играх.

Афины были важнейшим узлом древних морских торговых путей, сегодня они стали также одним из крупнейших перекрестков международных воздушных трасс. И главным образом здесь, через свои «небесные ворота» — аэродром Эллиникон, встречает сегодняшняя Греция иностранных гостей.

Море по-прежнему остается ее родной стихией. В Греции трудно поехать куда-нибудь и не встретиться с морем. Даже путешественника, предпочитающего пароходу самолет, оно встречает у самого аэропорта и сопровождает до города. Современное шоссе, которое связывает воздушные ворота страны с ее морскими воротами — Большими Афинами (Афины слились с портом Пирей), почти касается волн Саронического залива. Множество автомобилей самых различных марок мчится на огромной скорости по зеркальному асфальту. Слева, в разрывах этого разноцветного потока, мелькают пляжи, а вдали, словно висящие в синеве, видны белые пароходы. Они держат путь в гавань Пирея, у причалов которого сходятся многие средиземноморские и океанские пароходные линии. Сюда идут корабли с иностранными станками и автомобилями, машинами и приборами, транзисторными радиоприемниками и шариковыми ручками. А им навстречу плывут суда в Европу и Америку, нагруженные греческими товарами: табаком, изюмом, апельсинами, вином, оливковым маслом, кожами. Это так называемый традиционный экспорт, как и сотни лет назад.

Богатым капиталистическим «друзьям» Греции невыгодно ее индустриальное развитие, они хотят ввозить сюда свои промышленные товары — от тракторов и холодильников до лавочных весов и канцелярских дыроколов. И если они помещают свои капиталы в строительство промышленных предприятий в Греции, то исключительно для того, чтобы грабить ее природные ресурсы и эксплуатировать дешевый труд греческих рабочих. В стране действует около 380 иностранных компаний, фирм и монополий.

И только на морских торговых путях Греция продолжает оставаться великой морской державой. Суда под бело-голубым греческим флагом, на котором словно застыли морские волны с гривами пены, встречаются в любой гавани мира. Торговый флот под флагом Греции занимает седьмое место в мире. А если к нему прибавить греческие корабли, владельцы которых предпочитают поднимать флаги других стран (по законам этих стран судовладельцы выигрывают на налогах и не признают греческие профсоюзы моряков), то флот этот займет третье место, уступая США и Англии.

Нелегкая судьба выпала на долю этой маленькой балканской страны. Ее народу испокон веков приходилось бороться с иноземными завоевателями. Еще до нашей эры на земли Греции вторгались персы. Ее топтали римские легионы. Огню и мечу предали вестготы. В отсталую провинцию превратили ее византийские императоры. На лоскутные феодальные графства разорвали венецианцы, 400 лет попирали турецкие султаны. И только национально-освободительное восстание (1821) и освободительная война 1821—1829 гг., поддержанная Россией, принесли наконец Греции независимость (см. т. 8 ДЭ, ст. «Греческая война за независимость»). Но уже в 1832 г. в стране установился монархический строй и баварский принц стал королем эллинов.

Не миновала греков и горькая чаша первой мировой войны. А осенью 1940 г. огромная армия Муссолини вторглась через албано-греческую границу в Эпир. 28 октября 1940 г. Муссолини предъявил Греции ультиматум, требуя безоговорочной капитуляции. Греческий народ ответил своим знаменитым «Охи!» («Нет!»). Мужество и патриотизм греков оказались сильнее полчищ Муссолини. Армия итальянцев обратилась в бегство. Но ей на помощь пришли танковые дивизии Гитлера. Сопротивление греческой армии было сломлено. 27 апреля 1941 г. пали Афины. Наступили страшные дни оккупации. Но уже в ночь на 31 мая 1941 г., когда гитлеровцы ликовали по случаю завершения оккупации острова Крит, на древнем Акрополе зажглась первая искра национального Сопротивления. Утром жители Афин с надеждой в сердцах увидели, что с Акрополя исчезла черная паучья свастика. На флагштоке трепетал бело-голубой национальный флаг Греции. Взбешенный Гитлер заочно приговорил к смертной казни тех, кто дерзнул бросить ему такой вызов. Но имена смельчаков стали известны лишь пять лет спустя. Это были афинские студенты Манолис Глезос и его друг Лакис Сантос.

Национальное Сопротивление Греции было одним из самых сильных в Европе. Его организатором и вдохновителем была Коммунистическая партия. Боевые действия Народно-освободительной армии Греции (ЭЛАС) приняли такой размах, что фашистские оккупанты вынуждены были держать в этой стране 12 дивизий. И когда в 1944 г. Советская Армия разгромила немецкие войска на севере Балкан, оказав тем самым помощь греческим партизанам, ЭЛАС сумела собственными силами завершить изгнание захватчиков со своей земли.

Но и тут завоеванная народом свобода была вырвана из его рук. Вступившие в освобожденную Грецию английские «союзники» привезли с собой из Каира эмигрантское греческое правительство, а затем и короля, которые бросили свой народ и страну, как только гитлеровские танки перешли греческую границу. Обманом и насилием партизаны были разоружены. Многих бросили в тюрьму. Английские, а затем сменившие их американские «союзники» снова навязали Греции реакционный режим. Коммунистам, демократам, участникам Сопротивления пришлось уйти в горы и опять взяться за оружие. Это произошло в конце 1946 г. Началась гражданская война. Силы были неравны-

Храм богини Афины-девы (Парфенон) — главное сооружение Акрополя.

ми. К концу 1949 г. демократической армии пришлось прекратить вооруженную борьбу. На долгие годы в Греции был установлен жестокий профашистский режим и американское господство. В 1952 г. Греция была втянута в агрессивную военную организацию НАТО, а в 1953 г. ей был навязан военный договор с США, по которому американцы получили возможность разместить в стране свои военные базы.

Столица Греции — Афины. Подобно большинству крупных капиталистических столиц, это город с современными домами-коробками, множеством ярких витрин и реклам. Но стоит только на перекрестке поднять глаза вверх, как увидишь: вдали на плоской вершине Священной скалы на высоте 156 *м* полуразрушенный, но гордый в своей неувядаемой и вечной красоте возвышается Парфенон. Сегодня Афины без него так же немыслимы, как и во времена Перикла. В городе много и других памятников древнегреческого искусства.

Наверное, современные греки не очень-то похожи на своих античных предков и говорят не на языке Аристотеля (древнегреческий язык, как и латинский, остался где-то далеко в веках), но чувствуют они себя гордыми потомками тех, кто воздвигал парфеноны и кто стоял у колыбели европейской культуры. Их роднят с далекими предками не только общие корни слов, сохранившихся в современном языке, но и преемственность великих культурных традиций, мудрость и талантливость народа и его беззаветное мужество в борьбе за свободу и независимость своей родины.

Афины — политический, промышленный и культурный центр Греции. Здесь проживает около четверти из почти девятимиллионного населения страны и сосредоточена значительная часть промышленных и торговых предприятий, банки.

В центре Афин находится королевский дворец. Здесь резиденция короля эллинов, потомка немецких принцев, который, согласно греческой конституции, «царствует, но не правит». На площади Конституции расположены парламент — законодательный орган страны — и Совет министров. Правящая буржуазия считает это место приютом демократии. Однако стодвадцатилетняя история буржуазного парламентаризма в Королевстве Греция (так официально называется государство) отнюдь не является историей ее демократического развития. На протяжении всех этих лет демократии приходилось сражаться за свое существование не столько под крышей парламента, сколько под открытым небом — на улицах и площадях Афин и других городов Греции.

Это сражение продолжается и по сей день. Особенную остроту оно приобрело после того, как в ночь на 21 апреля 1967 г. в Греции произошел военно-фашистский переворот по плану НАТО и разведки США. Проамериканская фашистская хунта захватила власть и установила режим террора. Конституция и парламент были ликвидированы, политические партии, молодежные, профсоюзные и другие демократические общественные организации запрещены. Видные демократы брошены в тюрьмы и концлагеря. Но борцы за свободную, независимую и демократическую Грецию не пали духом. Коммунисты, члены Единой демократической левой партии (ЭДА), патриотические силы буржуазной партии Союза центра и других организаций продолжают борьбу в подполье, в рядах Патриотического фронта. Сегодня в Греции с новой силой звучит лозунг демократии: «Фашизм не пройдет!».

* * *

В приморских тавернах греческих городов и рыбацких селений можно послушать мелодичные песни под аккомпанемент гитар или бузук, отведать славящиеся далеко за пределами Греции национальные блюда. Песни греков удивительно красивы. Сначала кажется, что они очень печальны. Но это не та печаль, от которой становится тяжело на сердце и гаснут надежды. В этой печали много мужества и лиризма, неистребимой жизнерадостности народа.

В прибрежных тавернах всегда много иностранных туристов. Туризм приносит значительные доходы стране, а обслуживание туристов дает многим грекам работу. Среди официантов часто мелькают щупленькие фигурки мальчиков, иногда совсем маленьких. Они приносят и разливают охлажденную воду, убирают грязную посуду. Единственное вознаграждение за их 8—10-часовой труд — это гроши, которые им оставляют на столиках посетители.

Пища доброй половины населения страны — фасоль, картофель, лук, брынза, оливковое масло. Мясо для многих — праздничное блюдо. В стране, где многие культуры дают по два, а некоторые овощи — по три-четыре урожая в год, недоедание сотен тысяч людей — одна из острых социальных проблем. Бедность среди богатства, страшная отсталость рядом с прогрессом, реактивный самолет над полем, которое крестьянин пашет прадедовской сохой.

Вид на Афины с Акрополя.

Греция — родина европейской цивилизации. Однако более миллиона ее граждан старше десяти лет неграмотно. Это тоже черты капитализма, во власти которого находится Греция.

Греция — небольшая горная страна. Если мысленно очертить окружность радиусом 360 *км*, избрав центром ее столицу — Афины, то внутри образовавшегося круга как раз уместится вся Греция: $^4/_5$ на материке, $^1/_5$ — на островах. Суша, занимающая всего 132 тыс. *км*^{2}, благодаря множеству островов и изрезанности берегов материка, на протяжении 15 тыс. *км* соприкасается с морем. Климат мягкий. Средняя температура января +5, +10°, за исключением высокогорных районов. Лето начинается в апреле и длится до октября. Триста дней в году Грецию заливает щедрое солнце. Известняковые горы прорезаны глубокими ущельями, источены подземными потоками, настроившими немало больших красивых пещер. Леса теперь сильно вырублены. Стало меньше рек, меньше влаги. Вода — одна из больших проблем Греции. Только десятки миллионов олив, не боящихся никаких засух, столетиями зеленеют по всей стране.

Наиболее богаты влагой области Северной Греции: Македония и Западная Фракия. Здесь впадают в море крупные балканские реки Марица, Места, Струма, Вардар. В этих областях, как и в других районах Греции, выращивают зерновые, табак, хлопок, бобовые, виноград. Особенно знамениты эти места садами. На пути из столицы Северной Греции—Салоник в Эдесу вдоль дороги тянутся бесконечные яблоневые сады. В ясные дни с набережной Салоник через залив можно увидеть самую высокую гору Греции Олимп (2911 *м*), которую древние греки считали обиталищем своих богов.

Салоники — крупный промышленный город, важный порт, основан в 315 г. до н. э. Ежегодно в сентябре в Салониках проводится традиционная международная ярмарка, на которой широко представлены и греческие товары: искусные изделия обувщиков, ткани, шерстяной трикотаж, ковры, сигареты из знаменитых душистых табаков, продукция химической промышленности (краски, удобрения), вина и фрукты. На ярмарке можно заключить сделки с греческими судостроительными фирмами, которые строят современные океанские танкеры и тор-

говые суда. В этой ярмарке несколько раз участвовал и Советский Союз. Посмотреть наши достижения, поговорить с советскими людьми приезжали жители из самых отдаленных уголков Греции, хотя это стоит недешево.

Дружба советского и греческого народов традиционна и насчитывает немало веков. Наши народы никогда не скрещивали оружия и часто сражались плечом к плечу против общего врага. Так было и во время войны 1941—1945 гг. Немало советских воинов, бежавших с помощью греков из плена, сражалось в партизанских полках ЭЛАС в горах Греции. Греки старшего поколения вспоминают о них как о легендарных героях. Греческий народ гордится тем, что он сорвал все попытки гитлеровцев послать греческие части на Восточный фронт. Ни один грек не сражался против Советского Союза.

Кроме Салоник, в Северной Греции есть еще два значительных порта — Кавалла и Александруполис. В крупном городе нома (губернии) — Серре развита табачная и пищевая промышленность.

На полуострове Халкидики, на самом восточном его ответвлении, находится автономная монашеская республика Агион Орос («Святая гора»). Здесь в двадцати византийских монастырях живет около трех тысяч монахов. Они не только служители религии, но и земледельцы, садоводы, хранители богатейших библиотек, многих произведений византийского искусства, главным образом живописи.

Южнее Македонии расположена равнинная житница страны Фессалия, орошаемая рекой Пеней, и гористый Эпир. В этой части страны — центр текстильной, табачной, пищевой, кожевенной промышленности — город Волос.

Самый большой полуостров Греции — Пелопоннес фактически превратился в остров, после того как в 1893 г. шестикилометровый Коринфский перешеек был перерезан глубоким каналом. Население Пелопоннеса занимается сельским хозяйством, как и большинство населения страны. Крестьяне выращивают пшеницу, виноград, табак, хлопчатник, овощи, оливки, фрукты. С древнейших времен развито здесь и скотоводство. Крупных городов на Пелопоннесе мало. Самые большие — порт Патры на северном побережье полуострова и на юге порт Каламе. По автомагистрали, пересекающей Коринфский канал, мчатся сюда автомобили и автобусы, переполненные туристами. Пелопоннес — это большой археологический музей.

Острова Ионические, Эгейские и Крит пополняют греческий флот потомственными моряками. Здесь живут рыбаки, ловцы губок, виноградари, виноделы, цитрусоводы.

Греческая земля богата полезными ископаемыми: бокситами, железом, серебром, медью,

Демонстрация греков-эмигрантов и трудящихся Брюсселя против фашистского переворота в Греции, в защиту греческой демократии.

свинцом, никелем, цинком, марганцем, молибденом, лигнитами, наждаком, серой, гипсом, асбестом, мрамором. Многие из этих богатств лежат почти нетронутыми или служат источником обогащения иностранных монополий. Поэтому темпы и методы развития греческой промышленности не соответствуют ни имеющимся возможностям, ни национальным задачам. Ежегодно десятки тысяч молодых, наиболее трудоспособных греков отправляются в поисках работы за границу. Поэтому Греция остается зависимой экономически от иностранного капитала и иностранной «помощи».

Свободолюбивый и гордый греческий народ ведет мужественную борьбу за демократическую, сильную и независимую Грецию.

■

ДАНИЯ

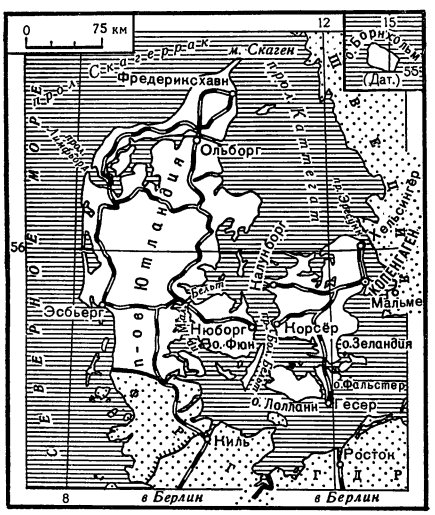

В состав Дании входит бóльшая часть полуострова Ютландия и около 500 разбросанных поблизости островов, из которых многие необитаемы. Площадь страны — 43 тыс. *км*^{2}. Наиболее крупные острова — Зеландия и Фюн. Остров Зеландия отделен от Скандинавского полуострова узким, четырехкилометровым проливом Эресунн. Из города Хельсингёра, расположенного на берегу самой узкой части пролива, в хорошую погоду невооруженным глазом виден на другом берегу шведский город Хельсингборг. В годы гитлеровской оккупации многие датчане, которым угрожал арест, переправлялись через Эресунн в Швецию на лодках или даже вплавь. Так же узок пролив Малый Бельт между островом Фюн и Ютландией. Через него перекинут мост длиной более километра. Зеландия соединяется с лежащим к югу от нее островом Фальстер мостом, длина которого более 3 *км*.

Зеландия и Фюн связаны паромами, перевозящими с берега на берег не только автомобили, но и железнодорожные поезда. Такими паромами некоторые острова связаны между собой, а также со шведским и немецким берегами.

Восточный берег полуострова Ютландия изрезан заливами и бухтами, многие из них — удобные естественные гавани. На западном берегу полуострова удобных гаваней почти нет. Заливы здесь мелкие, типа лиманов, и для судоходства непригодны. Особенно интересен один из таких заливов — Лимфьорд, по существу не залив, а пролив. Он отделяет северную часть полуострова Ютландия от материка. В заливе разбросано много островов. На одном из них находятся устричные отмели. Ежегодно отсюда вывозят 5 млн. устриц, большая часть их идет на экспорт.

В рельефе Дании в отличие от других Скандинавских стран — Норвегии, Швеции и Исландии — преобладают низменности и плоские равнины. Климат мягкий, морской, средняя температура в январе — феврале 0°, в июле +16°. Снег выпадает редко и сразу же тает.

Когда-то страну покрывали хвойные леса, но сейчас они почти полностью вырублены. Существующие теперь буковые рощи охраняются государством и населением.

Дании принадлежат острова, расположенные и за пределами архипелага: небольшой остров Борнхольм в Балтийском море (50 тыс. жителей), между Великобританией и Исландией группа Фарерских (Овечьих) островов (36 тыс. жителей) и самый большой в мире остров Гренландия (37 тыс. жителей). Жители Фарерских островов занимаются рыболовством и разводят овец. Бóльшая часть Гренландии покрыта ледником и необитаема. Свободна ото льда лишь узкая кромка скалистого побережья, изрезанная многочисленными фьордами. Эскимосы, населяющие Гренландию, занимаются рыболовством и охотой на морского зверя. Империалисты США создали в Гренландии военные базы.

Датское королевство когда-то было могущественным. В XI в. оно объединяло Данию, Норвегию и значительную часть Англии. Датские викинги совершали набеги на побережья Европы. В беспрерывных войнах Дания то

теряла свои заморские владения, то приобретала новые. Дании принадлежала Исландия и часть Виргинских островов. Но Исландия в 1944 г. стала независимой республикой; Виргинские острова в годы первой мировой войны Дания продала США. На этих островах американцы создали военную базу на подступах к Панамскому каналу.

9 апреля 1940 г. гитлеровская Германия оккупировала Данию, и для датчан начались «пять проклятых лет». В стране стали возникать группы движения Сопротивления фашизму. Их деятельность особенно усилилась после побед Советской Армии над гитлеровской армией. Ведущую роль в борьбе против оккупантов сыграла Коммунистическая партия Дании. Патриоты взрывали фабрики и заводы, работавшие на оккупантов, переправляли в Швецию людей, занесенных в черные списки смерти, спасали заключенных из тюрем и концлагерей, издавали в подполье газеты, листовки и даже книги.



Нелегок труд рыбаков-эскимосов в Гренландии. В океане их подстерегают айсберги, плавающие у берегов даже летом. Теплых ясных дней здесь немного, а рыбой нужно запастись на всю долгую зиму. И ежедневно с рассветом десятки лодок уходят в Северный Ледовитый океан.

В Копенгагене прославилась своей борьбой против оккупантов пролетарская улица Истедгаде. Характерен такой эпизод. Обычно 23 июня датчане отмечают день середины лета и выезжают за город. В 1944 г. немецкие фашисты запретили горожанам в этот день выезжать из города. И вот все жители Истедгаде вышли на улицу и так расположились у своих домов, будто они на прогулке за городом. Это взбесило оккупантов. На одном конце улицы они установили пушку. Тогда через всю улицу протянулся плакат: «Гитлер, ты взял Париж и Амстердам, но Сталинград и наша улица никогда тебе не сдадутся».

Борьба патриотов с немецкими оккупантами с каждым днем становилась все более активной. 5 мая 1945 г. гитлеровские оккупанты были изгнаны из Дании, а через 4 дня советские десантные войска освободили от гитлеровцев остров Борнхольм.

Дания — конституционная монархия. Король считается главой государства. Он вместе с однопалатным парламентом — фолькетингом осуществляет законодательную власть. В Дании существует несколько политических партий, самая крупная — социал-демократическая. Хотя она и считается рабочей партией, но проводит соглашательскую политику и тем самым служит интересам буржуазии. Находясь у власти, датские социал-демократы в политических и военных вопросах тесно сотрудничают с западными державами. В 1949 г. они подписали договор о присоединении страны к Североатлантическому военному блоку (НАТО). Это привело к огромному росту военных расходов в Дании и военному сотрудничеству с милитаристами Западной Германии. Происходит все большее подчинение датских вооруженных сил западногерманской военщине.

Единственной партией, последовательно защищающей интересы трудящихся, является Коммунистическая партия Дании (основана в 1919 г.).

Дания — индустриально-аграрная страна. Хорошо развиты такие отрасли промышленности, как металлообрабатывающая, машиностроительная (особенно производство сельскохозяйственных машин и аппаратов, в частности сепараторов), химическая и многие другие. Дания славится современным медицинским оборудованием, производством медикаментов. Большую роль играет судостроение. Крупнейшая в стране верфь «Бурмейстер ог Вайн» находится в Копенгагене. Она строит суда и

на экспорт, в частности для Советского Союза.

Легкая промышленность — текстильная, швейная, обувная — обслуживает внутренний рынок. Фарфоровый завод в Копенгагене работает на каолине с острова Борнхольм. Здесь делают посуду и статуэтки, изображающие различные достопримечательности страны или персонажей из сказок Андерсена. Эта продукция пользуется мировой известностью.

Основная отрасль экономики Дании — мясо-молочное животноводство, а земледелие специализируется в основном на производстве кормов. Датские коровы красной породы славятся своими удоями и высокой жирностью молока. Продукция датского животноводства — свинина (бекон), мясо, масло, сыр, яйца — идет главным образом на экспорт, преимущественно в Англию и ФРГ. Продуктов земледелия в стране не хватает. Дания ввозит около 20% потребляемого хлеба и около 30% кормов.

В Дании густая сеть железных и шоссейных дорог. Между всеми, даже небольшими городами налажено регулярное автобусное сообщение. Характерная особенность страны — велосипеды. Их в Дании более 2 млн. По образному определению известного художника Бидструпа, «Дания — маленькая страна, густо населенная велосипедами». На велосипедах совершают прогулки, едут в гости или на работу, хозяйки объезжают магазины, туристы проникают во все уголки страны. На велосипедах развозят и небольшие грузы. Пользуются велосипедами все, от дошкольников до глубоких стариков. Правда, за последние годы велосипеды начинают уступать место автомобилям. Бурно растет экспорт велосипедов: с 45 штук в 1960 г. до 40 тыс. в 1965 г.

Бульвар Андерсена в Копенгагене.

Из 4,7 млн. человек более четверти населения живет в столице Дании и ее пригородах. Копенгаген — один из старейших европейских городов, в 1967 г. ему исполнилось 800 лет. Копенгаген в переводе на русский язык означает «торговая гавань». В наше время это вполне современный европейский город с широкими улицами, высокими зданиями, бульварами и парками. Но в старинной его части сохранились узенькие улочки и маленькие домики. В столице много озер. Вдоль морского причала Лангелиние идет широкая аллея — излюбленное место для прогулок. У гавани на камне сидит задумчивая бронзовая русалочка из известной сказки Андерсена. В Копенгагене много памятников. Несколько памятников воздвигнуто борцам Сопротивления против фашистских оккупантов в годы второй мировой войны. Из старинных зданий Копенгагена наибольшей известностью пользуется Круглая башня, на вершине которой в XVII в. была обсерваторо-

В Ютландии есть необыкновенный «атлас мира». На глади озера вырисовываются континенты и крупнейшие острова, сложенные из камней и земли. Длина «атласа» 100 *м*, ширина 50 *м*. На снимке: юг Европы с итальянским «сапожком» и автор «атласа» бывший матрос Поулсен.

рия знаменитого датского астронома Оле Рёмера. В 1675 г. Рёмер, наблюдая затмение спутников Юпитера, определил скорость распространения света. На верхнюю открытую площадку Круглой башни ведет не обычная лестница, а широкий спиральный коридор. Туристам обязательно рассказывают, что по этому коридору въехал на площадку верхом на лошади русский царь Петр I, который бывал в Копенгагене.

На улице Вестерброгаде сохранился дом, где в 1910 г. жил Владимир Ильич Ленин. Он приезжал в Копенгаген на VIII конгресс II Интернационала.

В столице есть университет (второй находится в городе Орхусе), несколько музеев и много старинных дворцов и замков. Очень интересен Музей датского скульптора Б. Торвальдсена. Здесь собраны основные произведения скульптуры и покоится его прах. Торвальдсен жил в начале прошлого века и был признанным главой классицизма в скульптуре. Созданными им памятниками украшены многие города Европы.

На северном берегу острова Зеландия, в городе Хельсингёр, сохранился старинный замок Кронборг. По преданию, в нем жил принц Гамлет. Время от времени на широком дворе этого замка датские или зарубежные артисты играют трагедию Шекспира «Гамлет». На этот спектакль съезжаются зрители со всех концов страны. В подвале замка Кронборг под низкими сводами находится скульптура спящего богатыря Хольгера-датчанина. Старинное сказание говорит, что Хольгер просыпается, когда Дании грозит опасность. Тогда он выходит из подземелья и спасает страну. В годы немецкой оккупации один из отрядов Сопротивления носил имя легендарного богатыря.

Дания дала мировой культуре много великих имен. Дети всего мира читают сказки Андерсена. Широко известны романы и рассказы основоположника датской пролетарской литературы, друга Советского Союза М. Андерсена-Нексё. Во многих странах мира знают имя замечательного художника Х. Бидструпа. Его карикатуры и зарисовки печатаются в га-

Великий сказочник с детьми. Скульптурная группа из музея Г. Х. Андерсена в городе Оденсе.



зете Коммунистической партии Дании «Ланд ог фольк». В 1964 г. ему была присуждена Ленинская премия «За укрепление мира между народами».

Многое сделали датчане и в науке. Астроном XVI в. Тихо Браге — датчанин. Мы уже говорили о другом датском астрономе — О. Рёмере. А в наше время замечательный физик Н. Бор создал квантовую теорию строения вещества.

В Дании с 1924 г. существует общество «Дания — Советский Союз». Это одно из старейших обществ дружбы зарубежных стран с нашей Родиной. Это общество знакомит датчан с жизнью, культурой и наукой нашей страны, способствует укреплению взаимопонимания между народами обеих стран. ■

ИРЛАНДИЯ

Ирландская республика занимает бóльшую часть острова Ирландия, который лежит на северо-западе Европы. Западный берег острова омывается теплым Северо-Атлантическим течением, поэтому климат Ирландии мягкий: средняя температура июля около +15°, средняя температура января +4, +7°. С океана круглый год дуют теплые влажные ветры. Погода в Ирландии обычно пасмурная, часто идут дожди, мало солнечных дней.

Бóльшая часть поверхности Ирландии — равнина. Внутреннюю часть страны занимает Центральная равнина, покрытая мощным слоем ледниковых отложений. Здесь много озер и торфяных болот. На юге и на севере острова почти у самого берега поднимаются невысокие горы.

Ирландия в прошлом была покрыта лесами. Эти леса хищнически вырубались. Англия вывозила из Ирландии строевой лес и древесный уголь. Кроме того, вырубка лесов была для англичан и мерой самозащиты: ирландцы скрывались в лесах и оттуда совершали нападения на английские крепости. В местах, где прежде были леса, образовались торфяные болота. Они занимают более 15% территории. Бóльшая часть страны покрыта зеленеющими круглый год лугами, за что Ирландию часто называют «Зеленой страной», «Изумрудным островом». Много в Ирландии полноводных рек.

В XII в. Ирландию начали завоевывать англичане. Восемь столетий боролись ирландцы против английских захватчиков, и, чем упорнее стремились англичане поработить ирландскую нацию, тем чаще вспыхивали народные восстания. Англичане отнимали у ирландцев землю, уничтожали население. Они запретили ирландский (гельский) язык. Преподавание на гельском языке каралось смертной казнью. Тем не менее ирландский народ сохранил гельскую культуру и родной язык.

Превратив Ирландию в свою колонию, англичане задерживали развитие промышленности

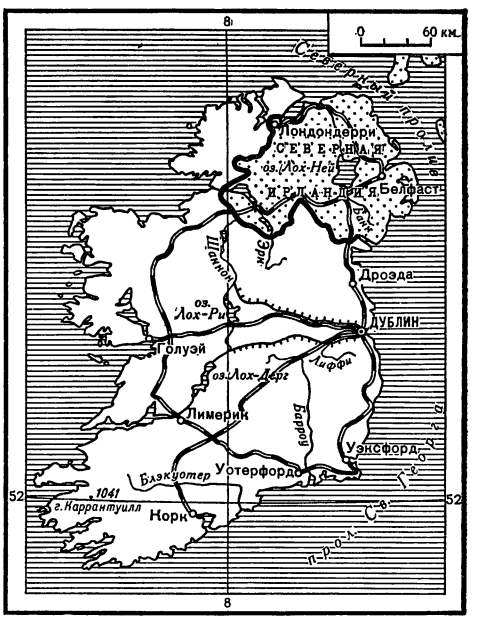

в стране. Ирландия поставляла в метрополию зерно, картофель, лен; многие ирландцы работали на английских предприятиях.

Во второй половине XIX в. в экономике Ирландии произошли серьезные изменения — так называемый аграрный переворот: страна из земледельческой превратилась в животноводческую. Произошло это так. На мировом рынке упали цены на хлеб, и ирландское зерно не могло конкурировать с дешевой пшеницей Аргентины, Канады, России. Земля в Ирландии принадлежала английским лендлордам. Они превратили пашни в пастбища и согнали ирландцев-арендаторов с земли: животноводство требует меньше рабочих рук, чем земледелие. Население Ирландии было обречено на голод и вымирание. Многие тысячи ирландцев выехали из Ирландии, главным образом в Америку. Национальный и политический гнет англичан и нищета вынуждали ирландцев покидать родину и после аграрного переворота.

О'Коннел-стрит в Дублине.

Население в Ирландии постоянно сокращается. В середине прошлого столетия, когда только началась массовая эмиграция, на территории, занимаемой современной Ирландией, было 6,5 млн. человек. За последние сто лет население здесь сократилось более чем вдвое. Сейчас в стране около 3 млн. человек. Уезжает преимущественно сельская молодежь, главным образом в Великобританию. Эмиграция продолжается и теперь. За пределами Ирландии (в США и Канаде) живет значительно больше ирландцев, чем в самой Ирландии.

В 1921 г. ирландский народ одержал крупную победу в борьбе за независимость: Ирландия добилась прав доминиона. Она стала называться Ирландским свободным государством. В 1937 г. доминион был провозглашен независимым государством — Эйре. Однако Англия продолжала считать Ирландию своим доминионом. В 1948 г. парламент Ирландского свободного государства провозгласил страну республикой, а в 1949 г. Ирландская республика стала политически независимой от Англии.

Ирландия — буржуазное государство. Глава государства — президент, которого избирают на семь лет. Парламент состоит из двух палат — палаты представителей и сената. Католицизм играет в стране весьма важную роль, особенно в сельской местности. Среди верующих ирландцев более 90% католиков. Это имеет исторические корни, поскольку англичане — представители угнетающей нации — были протестантами и верность католической религии была как бы пассивным сопротивлением английскому гнету.

Северная Ирландия, или Ольстер, с наиболее развитой промышленностью осталась в составе Великобритании. Жители Ольстера активно борются за присоединение к Ирландии, в этом их поддерживает весь ирландский народ. Хотя Ирландия и стала самостоятельным государством, ее экономика по-прежнему подчинена интересам английского капитала. Страна продолжает оставаться сельскохозяйственным придатком Англии. Более 70% экспорта Ирландии направляется в Великобританию. Ирландскими банками распоряжаются английские капиталисты, им же принадлежат многие крупные промышленные предприятия.

Ирландия — аграрная страна. В основном разводят крупный рогатый скот (мясной) на экспорт в Англию. Жители прибрежных поселков ловят сельдь, треску и крабов.

Более половины населения Ирландии занято в сельском хозяйстве. Пашни и пастбища непосредственно окружают дом ирландского фермера: обычно они огорожены каменными заборами. Зажиточный фермер живет в благоустроенном, часто двухэтажном коттедже, обособленном от хозяйственных построек. Дом бедного фермера — длинная и узкая каменная постройка с остроконечной крышей из соломы или тростника. Помещения для скота примыкают к жилому дому.

Для Ирландии типичны мелкие города с населением до 5 тыс. человек, и расположены они главным образом на востоке страны, в ее более развитых районах. Это местные административные и торговые центры. В жизни такого городка большую роль играют ярмарки в праздничные дни. В это время городок живет полной жизнью. Магазины, гостиницы, танцевальные залы, трактиры, банки существуют в таком городе главным образом для обслуживания фермеров, приезжающих на ярмарку. Ярмарки имеют большое значение в экономической жизни страны. На мелких и средних фермах запада и северо-запада выращивают телят. Подросших телят регулярно продают на ярмарках, откуда

они попадают на фермы, расположенные восточнее. Эти хозяйства специализируются на выращивании молодняка. Так, один и тот же молодняк перепродают несколько раз все дальше и дальше на восток, и наконец он попадает на тучные пастбища восточной части Центральной равнины, принадлежащие крупным землевладельцам. В больших помещичьих хозяйствах скот откармливают перед отправкой на убой в Англию. Земледелие в стране развито слабо, почти вся его продукция потребляется на месте.

Добившись независимости, Ирландия начала развивать собственную промышленность. Быстро создается энергетическая промышленность. Уже построено несколько гидростанций, крупнейшая из них на реке Шаннон, около города Лимерика. Тепловые электростанции работают на местном торфе и привозном угле. Электроэнергию получают не только все города, но и большинство сельских районов. Много новых предприятий возникло в небольших городах, особенно на юге и юго-востоке.

В Ирландии, за редким исключением, нет крупных промышленных предприятий. Наиболее развита пищевая промышленность, на втором месте — текстильная и швейная. Слабо развита металлообрабатывающая и машиностроительная промышленность. Значительные предприятия сосредоточены в самых больших городах-портах Ирландии — Дублине, Корке, Лимерике и Уотерфорде.

Столица Ирландской республики Дублин — важнейший транспортный узел и основной морской порт, через который проходят почти все внешнеторговые связи страны. Главная отрасль промышленности в Дублине пищевая: пивоваренная, спирто-водочная, мукомольная, консервная, кондитерская.

Дублин — культурный центр страны, в нем два университета, Национальная библиотека Академии наук, специальные учебные заведения. Это единственный город в Ирландии, население которого постоянно увеличивается. В нем живет $^1/_5$ часть населения страны (537 тыс. человек).

Ирландский народ дал мировой литературе много крупных писателей, поэтов, драматургов. Наиболее известны из них Д. Свифт, Р. Шеридан, О. Уайльд, Б. Шоу, Шон О'Кейси. Все они писали на английском языке. Сейчас в стране возрождается гельский язык. Его преподают во всех школах, знание языка обязательно для государственных служащих, а правительственные документы публикуются одновременно на английском и гельском языках.

ИСЛАНДИЯ

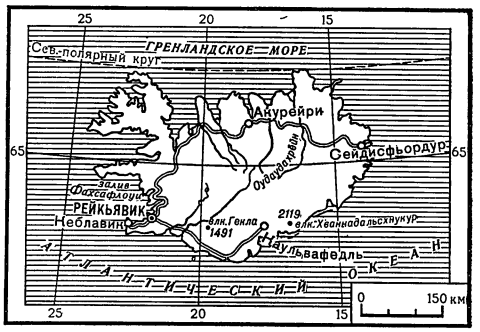

На крайнем северо-западе Европы, у полярного круга, расположен большой остров Исландия (103 тыс. *км*^{2}). Природа его необычайно своеобразна. Еще в XIV в. скандинавские летописцы сообщали, что для Исландии характерны «беспредельно громадные огни, фантастическая стужа и ледники, источники с кипящей водой и большие реки с водой, холодной как лед...». За этой страной прочно утвердилась слава обители вулканов и ледников. На самом деле ледники покрывают лишь $^1/_8$ часть острова, преимущественно горные массивы. Самая высокая вершина — Хваннадальсхнукур (2119 *м*). Остров Исландия образовался в результате вулканической деятельности, которая началась свыше 60 млн. лет назад и продолжается до сих пор. Вследствие многократных извержений в далеком прошлом накопилась огромная толща базальтов, слагающих обширные плато и горы.

В стране насчитывается до 30 вулканов, извергавшихся свыше 150 раз с начала заселения острова (в конце IX в.).

Широко известен вулкан Гекла, находящийся в 110 *км* к востоку от столицы Исландии Рейкьявика. Последнее извержение этого вулкана (в 1947—1948 гг.) продолжалось около 13 месяцев. Потоки огненно-жидкой лавы залили территорию площадью 250 *км*^{2}, где, к счастью, не было никаких поселений. Районы, расположенные к югу от Геклы, были засыпаны слоем пепла высотой 10—15 *см*, а местами до 50 *см*. Вулканические извержения происходят не только в самой Исландии, но и у ее берегов, на дне Атлантического океана.

Примерно $^1/_{10}$ часть Исландии занимают молодые лавовые поля, имеющие сходство с некоторыми лунными ландшафтами. На сотни километров простираются бесплодные каменистощебнистые пустыни с хаотическими нагромож-

дениями застывшей лавы и многочисленными вулканическими кратерами. Вокруг ни клочка зелени, ни рек, ни ручьев. Такой характер имеет крупнейшее в мире лавовое плато Оудадахрёйн в центре Исландии. Поверхность страны местами изобилует выходами пара и фонтанирующими горячими источниками — гейзерами.

Море смягчает климат Исландии, несмотря на ее приполярное положение. Наиболее значительное воздействие оказывает теплое течение Ирмингера, ответвление Северо-Атлантического течения, омывающее южные и юго-западные берега. В столице страны Рейкьявике средняя температура января минус 0,6°. Сильные морозы бывают редко и держатся не более двух-трех дней. Вследствие частых оттепелей на побережье сплошной снеговой покров не образуется, но во внутренних гористых районах снег держится не менее шести месяцев. На северном и восточном побережьях зимы более суровые, чем в Рейкьявике. Сказывается влияние холодного Восточно-Гренландского течения, которое приносит из Арктики плавучие льды и айсберги.

Погода в Исландии быстро меняется. Чаще всего она сырая и прохладная, небо сплошь покрыто облаками, горизонт затянут сеткой непрерывного дождя, дует резкий, пронизывающий ветер, нередко появляется туман. Но вдруг за несколько минут ветер стихает, небо проясняется и приобретает чистый голубой цвет, а воздух становится таким прозрачным, что можно увидеть контуры далеких гор.

Крупнейшие реки Исландии текут от внутренних плато к югу, юго-западу и северу. Они низвергаются с базальтовых уступов, образуя живописные водопады. Бурное таяние льда и снега вызывает обильные паводки, во время которых переправа через реки сопряжена с немалым риском для жизни. Только в последние годы на основных автомагистралях возведены прочные мосты.

Растительный покров Исландии беден. Лишь в отдельных местностях сохранились небольшие рощи приземистых берез, ив и рябин. Много торфяных болот и вересковых пустошей. На выходах базальтов нередко расстилаются красочные ковры мхов и лишайников.

За последние десятилетия уделяется внимание лесоразведению, главным образом для защиты от ветра. Саженцы и семена хвойных пород завозились из многих стран. Самым удачным оказался опыт с лиственницей в лесопитомнике Хадлормстадур на востоке Исландии. Высота деревьев там теперь достигает 13 *м*. Семена получены из Архангельской области.

На острове водятся северные олени, песцы и лемминги. Иногда к северным берегам на льдинах подплывают белые медведи. На западном побережье находятся крупные лежбища тюленей. Скалистые участки побережья усеяны шумными птичьими базарами. Гнезда лепятся на каждом выступе обрывистых склонов. Тысячи птиц летают над гнездами, стремительно опускаются к морю и снова взмывают над скалами. Отмели у берегов Исландии являются местами размножения трески, пикши, сайды, сельди и других рыб. Обилие рыбы связано здесь с обилием планктона — основной пищи для мальков.

Ведущая отрасль хозяйства страны — морское рыболовство, которое ведется почти круглый год. Основная часть улова — сельдь и треска. По годовому улову рыбы на душу населения Исландия стоит на первом месте в мире. Рыболовный флот находится в руках крупных рыбопромышленников.

Промышленность Исландии во многом связана с переработкой рыбы: производство вяленой трески, филе из трески и морского окуня, засол сельди, консервирование. Рыба и продукты ее переработки составляют 95% экспорта страны. За этот счет из других государств в Исландию ввозят необходимые промышленные и продовольственные товары.

Земледелие развито слабо. Обрабатывается около 0,5% всей площади страны. Сеют преимущественно кормовые травы и корнеплоды. В сельском хозяйстве большое значение имеет мясо-шерстное овцеводство и молочное животноводство. Крупные молочные фермы сосредоточены в густо заселенной юго-западной части страны. На острове более 800 тыс. овец и 50 тыс. коров.

В хозяйстве Исландии немалое значение приобретает использование гидроэнергии, потенциальные запасы которой оцениваются в 2,5 млрд. *квт*. На некоторых реках, берущих начало поодаль от краев ледников и отличающихся наиболее равномерным режимом стока, сооружены гидроэлектростанции. Они снабжают энергией города и промышленные предприятия. Горячие воды подземных источников, широко распространенных в Исландии, используют для отопления домов, а также в промышленности.

В исландских городах живет около 70% населения (всего в стране 190 тыс. человек).

Центр города Рейкьявика.

В Рейкьявике свыше 77 тыс. жителей, а вместе с пригородами более 90 тыс.

Рейкьявик расположен в уютной бухте в глубине залива Факсафлоуи. Он не защищен от сильных ветров, дующих со стороны моря. Временами ветер настолько усиливается, что пешеходам приходится держаться за канаты, протянутые вдоль улиц. В дождливую погоду Рейкьявик выглядит не очень привлекательно. Зато когда тучи рассеиваются, город радует глаз. Небольшие, двух- и трехэтажные, дома с красными, зелеными и синими крышами придают Рейкьявику особое очарование. Недавно отстроенные четырехэтажные дома исландцы считают высокими. В городе всего несколько больших зданий, среди них Национальный театр, университет, гостиницы «Борг» и «Сага». В Рейкьявике и его пригородах, помимо рыбообрабатывающих предприятий, находятся судоверфи, цементный завод, азотнотуковый комбинат, обувные и швейные фабрики.

В Исландии введено обязательное обучение детей от 7 до 13 лет. По окончании шести классов начальной школы можно поступить в среднюю школу. Обучение в школе и в высших учебных заведениях платное. В средней школе учатся 2—3 года. В сельских местностях организованы школы-интернаты.

Исландцы по праву гордятся своей древней самобытной культурой. Всему миру известны исландские саги, в которых образным, ярким языком рассказано о событиях из жизни народа, о подвигах и приключениях предков нынешних исландцев. Сюжеты саг не раз вдохновляли исландских и зарубежных писателей. В современной Исландии много талантливых художников и архитекторов, поэтов и писателей. Далеко за пределами страны известен писатель Лакснесс. Его произведения, отражающие историю исландского народа и многовековую борьбу за национальную независимость, пользуются популярностью у советских читателей.

Заселение Исландии выходцами из Скандинавии происходило в 870—930 гг. С X в. до середины XIII в. страна была самостоятельной, затем в течение семи веков — колонией, сначала Норвегии, потом Дании. После многовекового периода чужеземного господства в 1944 г. Исландия расторгла унию (союз) с Данией и стала независимой республикой. Советский Союз сразу же признал независимость Исландии и поддерживает с ней дипломатические и торговые отношения. Государственный язык — исландский, очень близок к древнескандинавскому. Поэтому исландцы могут читать скандинавские рукописи IX—X вв. без особых затруднений.

Глава государства — президент, избираемый на четыре года. Парламент — альтинг состоит из 60 депутатов. Правительство Исландии под давлением США вынесло решение о присоединении к Североатлантическому блоку (НАТО). В 50 *км* от Рейкьявика, в поселке Кеблавик, находится американская военная база. Свободолюбивый исландский народ неоднократно выступал против пребывания американских солдат на острове, требуя ликвидации базы в Кеблавике, а также против вмешательства американцев в хозяйственную и культурную жизнь страны.

■

Внутреннее тепло Земли

По состоянию улиц, домов и, самое главное, по составу воздуха Рейкьявик можно считать самым чистым городом в мире. Это объясняется тем, что здесь не сжигают ни уголь, ни нефть, ни другое топливо — дома в Рейкьявике обогревают внутренним теплом Земли.

В Исландии известно 7 тыс. теплых и горячих водных источников с температурой от 15 до 100°. Они дают 1500 *л* воды в секунду. Не довольствуясь горячими источниками, исландцы стали бурить скважины. Оказалось, что на глубине 2200 *м* температура воды уже 230°! Выявленные запасы подземных горячих вод и паров на острове так велики, что ими можно очень долго обогревать город с населением 1,5 млн. человек. Сейчас в Рейкьявик по магистральному трубопроводу длиной 20 *км* поступает 400 *л* горячей воды в секунду. По городу вода разводится сетью труб меньшего диаметра. После обогрева домов охладившаяся до 35—45° вода идет в бани, прачечные, плавательные бассейны, теплицы.

...Приезжих особенно поражают исландские теплицы. В них выращивают огурцы и помидоры, яблоки и виноград, бананы и ананасы, розы и хризантемы. Кусты помидоров во влажном и теплом воздухе теплиц вытягиваются в длину до 2 *м*. С одного куста собирают по 8 *кг* помидоров.

Используя воды подземных горячих источников, исландцы сократили ввоз дорогого угля, а созданная система теплофикации Рейкьявика с помощью подземных вод окупилась всего за



2,5 года! В Исландии горячую воду очень широко применяют в самых разнообразных целях. Сейчас разработан проект геотермической электростанции мощностью 15 тыс. *квт*. Ее турбины будет вращать пар из недр нашей планеты.

ИСПАНИЯ

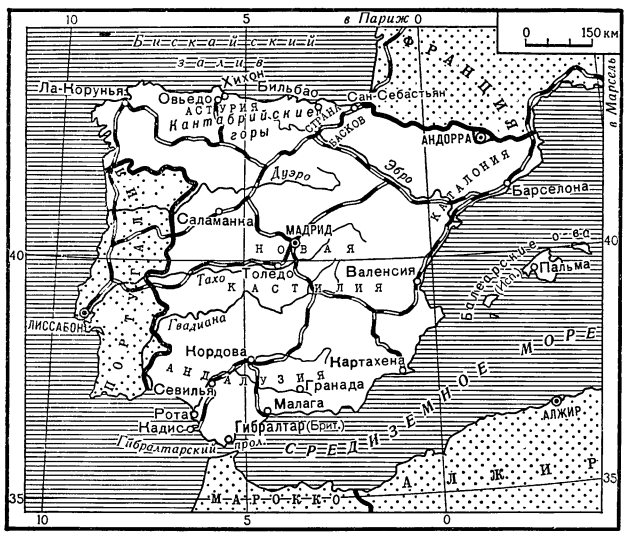

Пиренеи своими северо-западными отрогами выходят к побережью Бискайского залива, а юго-восточными — к Средиземному морю. Они как бы отсекают Пиренейский полуостров от Западной Европы. Поэтому про Испанию и ее соседку Португалию иногда говорят, что они расположены на «задворках» Европы.

Испания — страна с древней историей. На ее территории сохранились многочисленные архитектурные памятники — остатки древнегреческих, карфагенских и римских поселений. Восемь веков Испания была под властью арабов, и только в конце XV в. арабов с полуострова изгнали. Арабское владычество оставило глубокий след в языке, культуре, архитектуре, в экономике страны. Во времена арабского владычества испанцы стали возделывать виноград и рис, развивать горное дело и торговлю.

В эпоху великих географических открытий экспедиции испанских конкистадоров отправлялись на поиски новых земель, богатых золотом и драгоценностями. Они покоряли одну страну за другой. Испания стала величайшей в мире колониальной державой. В ее владениях, как гордо заявил один из испанских королей, «никогда не заходило солнце». Но богатства, награбленные в колониях, не улучшили экономику страны. В Испании господствовали крупные феодалы и католическая церковь, а они не были заинтересованы, чтобы развивались ремесла и сельское хозяйство.

В XVII в. Испания потерпела поражения в войнах с Францией и Англией, позднее некоторые ее колонии добились независимости, и некогда могущественная колониальная империя стала второстепенной державой. О былом могуществе и влиянии Испании напоминает широкое распространение испанского языка во всех странах Латинской Америки, кроме Бразилии, где говорят на португальском языке, и Гаити — здесь преобладает французский язык. В начале XIX в. испанские патриоты оказали героическое сопротивление французской армии. Наполеон так и не смог сломить

их волю к борьбе. В 20-х годах прошлого века в Испании произошла буржуазная революция, ее возглавил замечательный революционер Рафаэль Риего. Но революция была подавлена с помощью иностранных интервентов, к власти снова вернулась аристократия, и только через 100 лет испанцы могли сбросить со своих плеч монархическое иго.

В 1931 г. испанский народ сверг короля. Но власть захватила крупная буржуазия. Для борьбы с реакционным правительством по инициативе Коммунистической партии и при активном ее участии был создан Народный фронт, в который вошли все прогрессивные партии. В 1936 г. он одержал победу на выборах в парламент. В ответ на это испанские реакционеры подняли контрреволюционный мятеж. На помощь им германские и итальянские фашисты послали свои вооруженные силы. Три года гордый и свободолюбивый народ Испании героически боролся против фашизма за свободу и независимость своей родины. На весь мир прославились борцы за свободу коммунисты Хосе Диас и Долорес Ибаррури, известная под именем Пасионария (Пламенная). Ее слова: «Лучше умереть стоя, чем жить на коленях!» — призывали народ Испании на борьбу за республику (см. стр. 32).

Борьба против фашизма в Испании стала общим делом всего передового человечества. Во главе прогрессивных сил, поддерживавших испанский народ, были трудящиеся Советского Союза. Оказывая посильную помощь революционным и прогрессивным силам Испании, народы нашей страны выполняли свой интернациональный долг. На стороне республиканцев в рядах интернациональных бригад сражались тысячи добровольцев из многих стран мира.

Правящие круги Англии, Франции и США на словах проводили политику «невмешательства», а на деле поддерживали испанских фашистов. В марте 1939 г. демократическое правительство Испании пало и в стране установилась фашистская диктатура. Руководитель мятежа генерал Франко стал диктатором Испании. И после своей победы он сохранил самую тесную дружбы с фашистскими покровителями — Гитлером и Муссолини. Во время второй мировой войны Испания формально была «невоюющей страной». Но против Советского Союза сражалась так называемая «голубая дивизия», укомплектованная солдатами и офицерами испанской армии.

В 1947 г. Испания провозглашена монархией, но королевская власть может быть установлена лишь в случае смерти нынешнего главы государства или после его отставки.



Памятник великому испанскому писателю Сервантесу и его героям Дон-Кихоту и Санчо Пансе в Мадриде.

Коммунистическая партия Испании — одна из сильнейших компартий в капиталистической Европе. Действуя в подполье, она является боевым авангардом рабочего класса и прогрессивных сил своей страны.

Население Испании около 32 млн. человек. Кроме испанцев, здесь живут каталонцы, галисийцы и баски. У каждого из этих народов своя исторически сложившаяся культура и свой язык. Но во франкистской Испании они лишены автономии, а их права ограниченны.

Испанский народ трудолюбив и талантлив. Он дал человечеству немало выдающихся деятелей культуры. Среди них наиболее известны писатели Сервантес, Лопе де Вега, Кальдерон, художники Мурильо, Веласкес, Гойя, Эль Греко. Замечательный художник нашего времени

Пикассо также родился в Испании. Испанцы очень музыкальны. Они создали множество прекрасных песен. В одних выражены грусть и печаль, другие воспевают радость жизни, природу или славят подвиги народа.

Площадь Испании — 503,5 тыс. *км*². Это страна плоскогорий и гор. Лишь вдоль побережья и по долинам рек протянулись низменности. В центре лежит обширное плоскогорье Месета, окаймленное горными хребтами. Климат континентальный, осадки незначительны, растительность — сухие полукустарники. Северное побережье Испании с мягким влажным климатом напоминает северо-запад Европы. Юг и восток страны — районы средиземноморского климата с субтропической растительностью.

Испания богата полезными ископаемыми. Значительные запасы железной руды и каменного угля находятся на севере, в Кантабрийских горах. Эти месторождения расположены близко друг от друга, что очень удобно для черной металлургии. Богата Испания и цветными металлами, особенно медью, ртутью, свинцом и цинком. По запасам ртути она занимает первое место в мире, по запасам медных пиритов — первое место в капиталистической Европе, по запасам урана — второе место в Европе, после Франции. Значительную часть добываемых руд Испания вывозит.



Так еще нередко обрабатывают землю в Испании.

Уровень развития экономики Испании относительно низок по сравнению с другими странами Западной Европы, хотя темпы ее экономического развития повышаются. В стране активно действуют иностранные монополии во главе с американским капиталом. Особенно растут иностранные капиталовложения в машиностроении, химической и пищевой промышленности. В Испании развиты также текстильная, обувная и строительная отрасли промышленности.

Испания — аграрно-индустриальная страна, которая постепенно превращается в страну индустриально-аграрную. Половина населения живет в сельской местности. Сельское хозяйство находится в упадке. Оно не обеспечивает потребности страны ни в продовольствии, ни в сырье. Объясняется это тем, что в Испании еще сильны феодальные пережитки. Подавляющая часть испанских крестьян не имеет земли, многие из них вынуждены работать батраками у помещиков или уходить на заработки, нередко в соседнюю Францию. Больше половины обрабатываемой земли в Испании принадлежит крупным помещикам, городской буржуазии и католической церкви. Доходы крупных землевладельцев растут из года в год. Главная отрасль сельского хозяйства — земледелие. Большая часть его продукции идет на экспорт: плоды субтропических культур, виноград, вино, маслины, оливковое масло, по производству которого Испания занимает первое место в мире, а по сбору цитрусовых — второе. Немалое значение имеет зерновое хозяйство. Пшеница, ячмень, рис идут для нужд страны. Возделываются также сахарная свекла, хлопчатник. Испания — единственная страна в Европе, где выращивают сахарный тростник и финиковую пальму.

Центральная часть Испании — Кастилия — лежит на плоскогорье Месета. Безотраден и уныл вид этого района: сухая, выжженная солнцем земля, каменистые холмы, безлесные горы. Знойный ветер гонит по дорогам высокие столбы пыли. Поселения на Месете редки. В центре каждой деревни, каждого городка возвышается неизменная башенка католической церкви. Весной и осенью, когда выпадают дожди, Месета покрывается зеленью. Это район зерновых культур: пшеницы, ячменя, ржи. Там, где поля не вспаханы, пасутся стада

овец. Кастилия еще в средние века была одним из основных европейских поставщиков шерсти.

Почти в самом центре Пиренейского полуострова находится столица государства — Мадрид. В нем живет более 2,5 млн. человек. Центральная площадь Мадрида Пуэрта-дель-Соль — это как бы фасад испанской столицы. От нее отходит одна из главных улиц города — Алькала, где разместились почти все столичные банки и торговые предприятия. Горстка могущественных банкиров — одна из главных опор нынешнего режима — кладет в свои карманы более половины национального дохода страны.

Богатство и нищета уживаются в Испании в близком соседстве. Роскошные особняки и убогие лачуги, сверкающие великолепием витрины магазинов и лавчонки старьевщиков, первоклассные рестораны, где один обед дороже недельного заработка рабочего, и пропахшие прогорклым оливковым маслом харчевни для простых тружеников. Такие контрасты в Мадриде и других испанских городах встречаются на каждом шагу.

В Мадриде есть достопримечательности, пользующиеся заслуженной славой во всем мире. К ним относится Прадо — национальный музей. Его картинная галерея — уникальное собрание живописи. Ни в одном музее мира нет такого количества картин Веласкеса, Гойи и других великих испанских живописцев (см. т. 12 ДЭ, ст. «Испанское искусство XVI—XVII вв.»).

Туристы из всех стран мира устремляются в Мадрид, его музеи, а также в южные провинции Испании. От международного туризма государство получает немало иностранной валюты. Туристские справочники настойчиво приглашают посетить Андалузию — страну солнца, песен и памятников старины. Андалузия лежит на юге полуострова, у берегов океана и Средиземного моря. На многие километры тянутся виноградники, рощи оливковых и апельсиновых деревьев. Летом здесь так мало влаги, что для земледелия требуется искусственное орошение. Огромные оливковые рощи и все оросительные системы принадлежат помещикам.

Андалузия — одна из житниц страны. Виноград отсюда вывозят почти во все страны Европы. Крупнейший центр виноделия —Малага. Это торгово-промышленный город-порт с химическими предприятиями и текстильными фабриками. Самый большой город Андалузии — Севилья. Это город контрастов: великолепные особняки построены рядом с лачугами бедноты,

Бастующие горняки Астурии.

близ древних дворцов — серые, унылые корпуса фабрик и заводов. В Севилье находится одна из самых знаменитых в Испании арен для боя быков. Коррида открывается парадом участников. Под звуки марша перед зрителями проходят прославленные тореро Испании. Звучат фанфары, и на арену вырывается разъяренный бык. Таких боевых быков (торо), каждый весом около полутонны, выращивают только в Андалузии. Игра тореро с быком — это игра со смертью. Однако победителем почти всегда оказывается человек. В последний раз звучат фанфары, возвещая его победу, и труп быка увозят с арены. Лишь кровавое пятно на песке напоминает о том, что несколько минут назад здесь происходила смертельная борьба. Искусством боя быков Испания славилась еще в средние века. Его увековечил в своих замечательных рисунках Гойя.

В Андалузии хорошо сохранились памятники арабского зодчества. Города Кордова, Севилья, Гранада были последним оплотом арабского владычества. Знаменитая мечеть VIII в. в Кордове считается шедевром арабской архитектуры. В ней сотни колонн, украшенных различными ценными камнями, мозаикой, роскошными орнаментами.

Старинная испанская пословица говорит: «Кто не видел Гранаду, тот не видел ничего». Этот город лежит в живописной долине, на фоне суровых скалистых гор. Арабы называли Гранаду «частицей неба, упавшей на землю». Вокруг Гранады раскинулись оливковые рощи, виноградники, поля пшеницы.

Центральная площадь Мадрида — Пуэрта-дель-Соль.

Нужно пересечь всю Испанию, чтобы из наполненной тенями прошлого Андалузии попасть в горную Страну Басков, расположенную на крайнем севере Испании, у Бискайского залива. Эта область географически обособлена от других районов Испании. Населяют ее в основном баски — потомки древнейшего, коренного населения Пиренейского полуострова. Происхождение басков до сих пор остается загадкой. Их язык резко отличен от испанского.

Астурия и Страна Басков — густонаселенные районы с развитой металлургической и горной промышленностью.

Города Бильбао и Овьедо — крупные центры рабочего движения. Баскских рабочих и горняков Астурии называют гвардией испанского рабочего класса.

Каталония — один из важнейших промышленных и сельскохозяйственных районов Испании. Ее процветанию еще в средние века способствовало выгодное приморское положение, многоводные реки и большие запасы калийных солей. В этом районе самая высокая урожайность зерновых, фруктов, олив, винограда и овощей, так как сравнительно широко применяются механизация и удобрения. Главный город Каталонии — Барселона. Здесь много текстильных, пищевых и химических предприятий, крупные машиностроительные заводы. Это крупнейший центр рабочего движения. Много раз рабочие Барселоны поднимались на борьбу за свои права. В дни войны за республику она была последним городом, взятым фашистами.

Трудно живет народ Испании. Чтобы как-нибудь свести концы с концами, надо работать по 11—12 часов в день. Заработная плата рабочих и доходы крестьян часто значительно ниже прожиточного минимума. Не все дети бедняков учатся в школе. Почти десятая часть населения страны неграмотна. Многие испанцы покидают свою страну в поисках заработка. За пять лет, с 1959 по 1964 г., на заработки в ФРГ, Швейцарию, Бельгию и другие страны уехало свыше 600 тыс. человек.

Испанские трудящиеся ведут упорную борьбу за свои права. Рабочие требуют обеспечить им нормальные условия жизни, восстановить демократические свободы, освободить узников фашистского режима. С 1962 г. классовые битвы испанского пролетариата охватили все важные промышленные центры. Экономические требования все больше стали переплетаться с политическими. В стачечной борьбе участвуют представители почти всех профессий. Бастовали металлурги, портовые рабочие, виноградари юга, железнодорожники, банковские служащие и сельскохозяйственные рабочие. Даже коммерсанты и торговцы неоднократно протестовали против чрезмерных налогов. Одной из форм борьбы испанского пролетариата стали массовые демонстрации на улицах городов. Самыми внушительными за все годы существования франкистского режима были демонстрации трудящихся Мадрида в начале 1965 г. и осенью 1967 г.

В последние годы в Испании возникла сильная рабочая профсоюзная оппозиция в форме рабочих комиссий, объединяющих представителей различных политических течений. Эти

полулегальные органы избираются на предприятиях. Рабочие комиссии защищают интересы тружеников, и с их решениями нередко вынуждены считаться хозяева, особенно в пролетарских районах страны.

В последние годы улицы Мадрида, Барселоны, Саламанки и других университетских городов Испании не раз бывали свидетелями массовых студенческих демонстраций протеста против политики франкистских властей. Усиливается борьба за национальные демократические свободы в Каталонии и Стране Басков.

Франкистский режим переживает глубокий кризис. Он маневрирует, стремясь любой ценой продлить свое существование. Одной из главных опор этого режима являются империалисты США. Они превратили Испанию в свой военный плацдарм: создали несколько американских военных баз, в том числе около Кадиса — в Роте располагаются американские подводные лодки, вооруженные ракетами «Поларис».

В 1966 г. американские самолеты, летавшие с грузом ядерных бомб над территорией Испании, в результате столкновения в воздухе потеряли свой смертоносный груз. Это вызвало тревогу и возмущение испанского народа. Весь Пиренейский полуостров прорезает построенная американцами стратегическая шоссейная дорога. Укрепляются связи франкистской Испании с милитаристами Западной Германии.

В декабре 1966 г. в Испании состоялся референдум, на котором происходило голосование так называемого «органического закона» испанского государства, одобренного перед этим кортесами (парламентом). Этот закон предусматривает определенные реформы государственного строя Испании. Наиболее существенная из них — разделение власти между главой государства (генерал Франко) и главой правительства, которого до того в Испании не было. Новый закон подтверждает, что главой государства будет король или регент. Реформы мало что меняют в нынешнем режиме Испании. И направлены они лишь на то, чтобы создать видимость демократии во франкистском государстве и тем самым заслужить международное признание.

Фашисты в Испании одержали временную победу при прямом попустительстве западных держав и удерживаются у власти при их помощи. Но испанский народ не прекратил борьбу за свою свободу. ■

ИТАЛИЯ

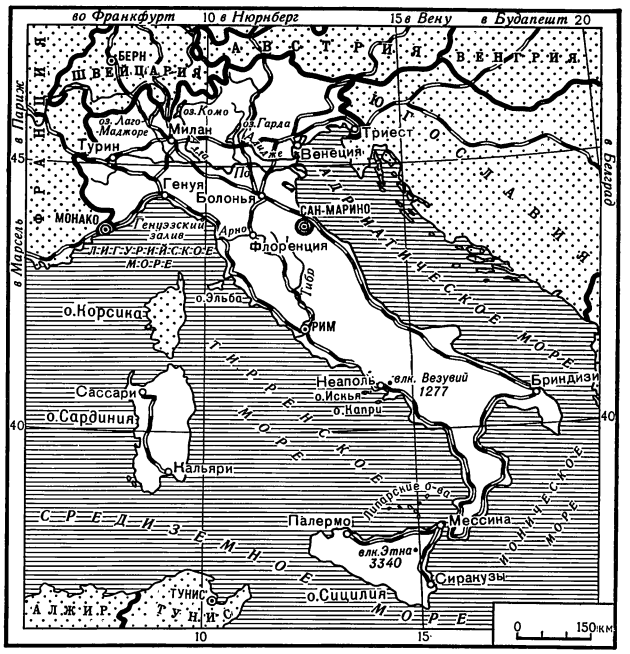

Древние прекрасные города с их великими памятниками и сокровищницами искусства, благодатный климат и роскошная природа Италии славятся по всему миру. Альпы защищают Италию от северных ветров. На большей части страны зима мягкая, а летом нет изнуряющей жары. На юге даже зимой не бывает холодов. По площади — 301,2 тыс. $км^2$ — Италии принадлежит в зарубежной Европе седьмое место, а по населению — 51,9 млн. человек (1966) — третье.

Апеннинский полуостров в прошлом был основной территорией Римской империи. В средние века через Северную Италию шли торговые пути между европейскими и ближневосточными странами. Это способствовало росту итальянских городов-государств, среди которых были широко известны Венецианская и Генуэзская торговые республики. Когда международные торговые пути переместились со Средиземного моря на Атлантический океан, значение в мировом хозяйстве государств Апеннинского полуострова намного уменьшилось.

В течение нескольких веков развитию хозяйства мешала и раздробленность страны на мелкие государства. Только в 1861 г. после долгих войн с полуострова были изгнаны чужеземные войска и в основном завершилось объединение Италии в одно королевство. Дольше всех сопротивлялась объединению страны

католическая церковь, владевшая в Италии Папской областью. Борьбу за освобождение страны возглавлял патриот-революционер Джузеппе Гарибальди (см. т. 8 ДЭ, ст. «Гарибальди и его «тысяча»).

После первой мировой войны в Италии под влиянием Великой Октябрьской социалистической революции поднялась волна революционного рабочего движения. Итальянская коммунистическая партия (создана в 1921 г.) возглавила это движение. Но в то же время в Италии начали действовать и реакционные фашистские организации. Опираясь на помощь крупных капиталистов, фашисты захватили в 1922 г. власть в стране. Все политические партии, кроме фашистской, были запрещены, тысячи людей брошены в тюрьмы.

Внешняя политика фашистского правительства была крайне агрессивной. В 1936 г. Италия захватила африканское государство Эфиопию. В 1936—1939 гг. итальянские вооруженные силы совместно с германскими помогли испанским фашистам задушить республику в Испании. С 1939 г. фашистская Италия в тесном союзе с гитлеровской Германией активно участвовала в развязывании мировой войны, а в 1941 г. итальянские дивизии вместе с германской армией вторглись в пределы Советского Союза. Разгром гитлеровских войск и итальянской армии под Сталинградом и на Дону, успешное наступление Советской Армии летом 1943 г. позволили англо-американским войскам вытеснить итало-германские войска из Северной Африки и перенести военные действия на территорию Италии. В результате поражений итальянских войск на фронтах войны и подъема народного движения внутри страны фашистский режим Муссолини рухнул.

Новое правительство по требованию народа объявило о выходе Италии из войны. Но гитлеровские войска заняли Центральную и Северную Италию. Рабочие и крестьяне Италии ответили на оккупацию партизанской борьбой, героическим движением Сопротивления. В первых рядах этого движения сражались коммунисты. Немало героических страниц в историю движения Сопротивления вписали советские люди, громившие вместе с итальянскими партизанами фашистских захватчиков. В апреле 1945 г. Италия была освобождена от гитлеровских оккупантов и в 1946 г. провозглашена республикой.

Глава итальянского государства — президент избирается на семь лет. Высшая законодательная власть принадлежит парламенту, который состоит из палаты депутатов и сената. В парламенте представлены многие партии. В палате депутатов большинство мест принадлежит Христианско-демократической партии. Эта партия защищает интересы крупной буржуазии, помещиков, ее широко поддерживает католическая церковь. Католическая церковь в Италии имеет большое влияние, и этим, в частности, объясняется, почему Христианско-демократической партии пока удается получать на выборах в парламент относительное большинство голосов. Но все же христианские демократы не в состоянии создавать правительство только из представителей своей партии. Поэтому они вынуждены сотрудничать с другими партиями, представленными в парламенте, — социалистами, республиканцами и другими.

Заводы «Фиат» в Турине.



Италия — член агрессивного Североатлантического союза (НАТО). Американским империалистам разрешено строить в Италии военные базы и площадки для запуска ракет.

Итальянская коммунистическая партия создана выдающимися революционерами Италии и видными деятелями международного коммунистического движения А. Грамши и П. Тольятти. Это крупнейшая партия среди компартий стран капиталистического мира. Во многих муниципалитетах (местных органах самоуправления) большинство мест принадлежит коммунистам, что говорит о большом авторитете Коммунистической партии среди трудящихся.

Народ Италии активно борется за свое политическое и экономическое освобождение, за выход страны из НАТО, за ликвидацию на ее территории американских военных баз. Ни в одной стране Западной Европы забастовочное движение не принимает такого широкого размаха, как в Италии. В 1965 г., например, забастовки в стране в общей сложности продолжались 90 млн. часов.

Шедевр мировой архитектуры — Миланский собор. Шпили его достигают 100-метровой высоты.

Италия — индустриально-аграрная страна. Для нее характерно сочетание высокоразвитой промышленности на севере страны и отсталого сельского хозяйства в южных районах. В экономике господствуют мощные промышленные и банковские монополии. В сельском хозяйстве еще сильны пережитки феодализма и господствуют отсталые формы земледелия. Почти вся земля принадлежит крупным помещикам. Крестьяне арендуют крошечные участки и платят за это натурой до половины собранного урожая.

Италия бедна углем и железной рудой, но в ее недрах много ртутной руды, пиритов, газа, мрамора, серы.

Более 50% электроэнергии, потребляемой итальянской промышленностью, вырабатывается гидростанциями. Наиболее мощные из них построены на северных реках. Италия — первая в мире страна, которая для производства электроэнергии широко использует тепло подземных вод. В последние годы построено несколько атомных электростанций.

Ведущее место в промышленности занимает машиностроение. Итальянские заводы выпускают автомобили, мотоциклы, самолеты, морские суда. Высоко развита химическая промышленность, особенно производство искусственного волокна, пластмасс, синтетического каучука, а также легкая промышленность. В экономику Италии все больше проникает американский капитал.

В послевоенные годы в стране заметно выросло промышленное производство, что, в частности, объясняется дешевизной рабочей силы. Но наряду с этим долгие годы в Италии не могут получить работу 1,5 млн. человек. Сотни тысяч итальянцев уехали в поисках работы во Францию, Швейцарию, Бельгию, ФРГ, Латинскую Америку.

Армия безработных постоянно пополняется разоряющимися крестьянами.

В сельском хозяйстве Италии ведущее место принадлежит земледелию. Молочное и мясное животноводство развито только на севере страны. Среди зерновых наиболее распространены пшеница и кукуруза. Во всех районах разводят виноград. Площадь, занимаемая виноградниками, здесь больше, чем в какой-либо стране мира. Италия экспортирует большое количество апельсинов и лимонов.

На севере много крупных промышленных городов. Самый значительный из них — Милан.

В нем около 2 млн. жителей. Промышленные районы сплошным кольцом окружают этот город. Здесь целый лес заводских труб, бесконечные склады, железнодорожные пути. Заводы и фабрики Милана принадлежат нескольким трестам, которые контролируют значительную часть промышленности страны. Правления этих трестов и крупнейших в Италии банков находятся здесь же.

На главной площади города высится огромное, словно сплетенное из кружев, здание знаменитого Миланского собора — красивейшее архитектурное сооружение Европы. Неподалеку от собора знаменитый оперный театр «Ла Скала». Он считается одним из центров музыкальной жизни не только Италии, но и всего мира. На его сцене пели все выдающиеся итальянские певцы и многие иностранные, в том числе русские — Ф. И. Шаляпин, Л. В. Собинов. В наше время на сцене миланского театра выступают многие советские певцы. Италия внесла большой вклад в музыкальную культуру мира. Широко известны имена итальянских композиторов — Д. Верди, Д. Россини, Г. Доницетти, Р. Леонкавалло и многих других.

Второй по значению промышленный центр Италии — Турин. Он расположен у подножия Западных Альп. Это крупный транспортный узел. Железные дороги, шоссе, авиационные линии, идущие через Турин, связывают Италию с Францией. В Турине много заводов, и главные из них — предприятия концерна «Фиат», которые выпускают в основном автомашины. Ежегодно с конвейеров «Фиат» сходит более миллиона автомобилей. Этому концерну принадлежат в Турине не только заводы, но и жилые дома, кинотеатры, стадионы. Заводы Турина выпускают тракторы, самолеты, локомотивы, шарикоподшипники. Развита в Турине швейная и пищевая промышленность. Кондитерские фабрики города дают треть всего итальянского шоколада.

Пролетариат Турина всегда был в первых рядах классовой борьбы. Именно здесь в 1921 г. возникли первые ячейки Итальянской коммунистической партии. Туринские рабочие были стойкими и мужественными борцами против фашистского режима и гитлеровской оккупации.

По берегу Лигурийского моря, в Северной Италии, раскинулся самый крупный в стране морской порт — Генуя. Когда-то он был центром могущественной торговой республики. В наши дни Генуя — большой промышленный город. Здесь находятся крупнейшие в стране судостроительные верфи, нефтеочистительные, металлургические и машиностроительные заводы. Рабочий класс Генуи славится боевыми революционными традициями. В 1945 г. население города освободило Геную от фашистских оккупантов, за что город получил высшую награду страны. А летом 1962 г. рабочий класс Генуи дал решительный бой фашистам, пытавшимся провести здесь свое сборище.

Благодаря мягкому климату и живописным берегам лазурного Генуэзского залива в этой области много курортов.

На восточном берегу полуострова, омываемом Адриатическим морем, лежит другой порт Италии — Венеция. Этот город расположен на 118 островах. С берега Венецианской лагуны к городу ведут два больших моста. Вместо улиц весь город прорезают каналы, по которым снуют катера, юркие водные трамвайчики (вапоретто),

Площадь перед собором св. Петра в крохотном государстве Ватикане в Риме. Терпеливо ждут извозчики иностранных туристов.

Мост через Большой канал Венеции.

скользят гондолы. Это городской транспорт. Он заменяет здесь автобус, троллейбус, метро.

С давних пор вода угрожает Венеции. Ее уровень в каналах ежегодно повышается. За пятнадцать веков своего существования город ушел под воду на полтора метра. Существуют разные мнения: одни говорят, что разрушаются и оседают острова, что прогнили сваи, другие считают главной бедой появление моторного флота. Волны раскачивают сваи, подмывают фундаменты. Предлагаются проекты спасения Венеции, но они очень дороги. Сможет ли правительство осуществить их?

Много столетий Венеция была столицей богатой Венецианской республики. Так же как и Генуя, она торговала со многими странами. Богатые купцы построили в городе роскошные дворцы — палаццо, воздвигли величественные соборы, соединили острова причудливыми ажурными мостами. Самые красивые палаццо построены вдоль «главной улицы» — на берегах Большого канала. Большинство этих дворцов пустует, их богатые хозяева приезжают в Венецию только летом. А рядом с дворцами тысячи бедняков живут в старых сырых зданиях.

В центре города огромная площадь св. Марка. Ее окаймляют здания, в которых размещались когда-то правительственные учреждения Венецианской республики. Особенно прекрасны собор св. Марка и Дворец дожей — правителей республики. С древних времен Венеция славится производством художественного стекла и кружев. В наше время Венеция (точнее, ее пригороды Местре и Маргера) — важные порты. В пригородах много промышленных предприятий.

На севере страны лежит большая плодородная Паданская долина. Здесь в основном крупные помещичьи хозяйства капиталистического типа. Главные сельскохозяйственные культуры Паданской долины — пшеница, кукуруза и рис. Возделывают виноград, выращивают овощи.

На юге равнины находится древний город Болонья, где в XI в. основан первый в Европе университет. В настоящее время это важный научный центр страны. В Болонье много предприятий: заводы радиоаппаратуры, сельскохозяйственных машин, текстильные фабрики. Коммунистическая партия пользуется в Болонье большим влиянием. С 1945 г. мэром города избирается коммунист.

Южнее Болоньи, на берегах реки Арно, расположен один из древнейших и красивейших городов Италии — Флоренция. В эпоху Возрождения этот город был центром искусства и науки. Здесь жили и работали прославившие Италию Джотто, Леонардо да Винчи, Микеланджело, Данте, Галилей. Дворцы, скульптурные памятники, средневековые церкви создали Флоренции славу сокровищницы культуры. Флоренция — прекрасный город-музей, в котором всегда много иностранных туристов. В конце 1966 г. некоторые районы Италии

пострадали от наводнения. Особенно тяжелый ущерб принесло это бедствие жителям Флоренции, ее бесценным произведениям искусства.

Самый крупный город страны — столица Италии Рим. В нем 2,5 млн. жителей. Здесь сосредоточены представительства иностранных фирм и посольств. Сюда приезжает множество иностранных туристов. В Риме находятся центральные организации различных политических партий, редакции крупных газет и журналов. В последние годы в городе построены машиностроительные, электротехнические и химические заводы, много небольших предприятий легкой промышленности.

На окраинах города часто рядом с новыми домами множество ветхих домов, в которых ютятся бедняки и безработные. Квартирная плата так высока, что многим семьям новые квартиры не по карману.

Есть и другой Рим — город музеев и памятников. На небольших площадях можно увидеть памятники и фонтаны, на узких улочках — античные, средневековые здания и соборы. У Палатинского холма — колыбели древнего Рима — расположена древнеримская площадь Форум. Неподалеку от Форума высится гигантское полуразрушенное здание Колизея — одно из самых больших сооружений древнего Рима. На его трибунах могло разместиться до 50 тыс. зрителей. Здесь происходили жестокие бои гладиаторов и устраивались различные празднества. Хорошо сохранился и древний величественный храм Пантеон (см. т. 12 ДЭ, ст. «Искусство Древнего Рима»).

На улицах Рима часто встречаются монахи и священники в широкополых черных шляпах и в рясах различного цвета — черных, красных, коричневых или синих. Это не случайно — ведь в Риме находится крохотное государство — **Ватикан**. Это «государство в государстве» занимает всего 44 *км*², и живет в нем около тысячи человек. Но главу Ватикана — папу римского — признают своим духовным владыкой все католики мира. С давних пор обманом и подкупом Ватикан стремился подчинить своему влиянию миллионы людей. Со всех концов мира в Ватикан стекаются приношения верующих. Ватикан владеет банками, землей. В Риме ему принадлежит много жилых домов. У него есть своя мощная радиостанция и газета. Римские папы всегда вели непримиримую борьбу со всем передовым и прогрессивным в истории человечества. Ватикан в свое время поддержал и благословил власть Гитлера, Муссолини, Франко. В последнее время в политике Ватикана под воздействием событий, происходящих в мире, наметились некоторые положительные сдвиги. Главы католической церкви выступали в поддержку мира.

На территории Ватикана находится самая большая в мире церковь — собор св. Петра. Это величественное здание было построено по планам гениального художника и архитектора Микеланджело. Над росписью собора трудились Микеланджело, Рафаэль и их ученики. В Ватикане находится одна из богатейших коллекций итальянского и мирового искусства с древнейших времен до XIX в.

На берегу полукруглой бухты Неаполитанского залива раскинулся Неаполь. По числу жителей это третий город в стране (1,2 млн.). Его белые дома как бы сбегают к лазурному морю. Неаполь — второй по значению порт Италии. Через него идет торговля со многими странами. Город резко разделен на две неравные части. Рядом с обширными площадями и широкими улицами ютятся грязные и тесные кварталы бедноты. В западной части города живет буржуазия. Здесь дворцы, богатые виллы, парки, музеи.

На дорогах Сицилии.



Контрасты Неаполя: слева — вид города с 18-го этажа гостиницы «Палас-отель»; справа — улица в центре города.

Во многих итальянских песнях поется о красоте Неаполя, о его лазурном небе, о теплом и ласковом солнце и безбрежной глади моря. Все это в Неаполе действительно есть. Но красоты природы не могут скрыть тяжелой, беспросветной жизни простых людей.

Воздух над Неаполем почти всегда прозрачен, и из любого места в городе виден вулкан Везувий. Он расположен всего в 12 *км* от Неаполя. Извержение Везувия в 1944 г. разрушило городок Сан-Себастьяно, лежавший на склонах горы. В 79 г. н. э. от извержения Везувия погибло три города: Помпеи, Геркуланум и Стабия. Город Помпеи был засыпан толстым слоем вулканического пепла. Раскопки на месте, где был город, дают богатый материал для изучения жизни древнего Рима.

На побережье Неаполитанского залива и на близлежащих живописных островах Искья и Капри много курортных городков. На Капри с 1906 по 1913 г. жил М. Горький, и туда к нему дважды приезжал В. И. Ленин. Сохранились кабинет и терраса, где когда-то они встречались.

В Неаполе и его окрестностях много судостроительных и военных заводов. Есть металлургические и химические предприятия. В последние годы порт Неаполя превращен в базу американского военно-морского флота.

Вокруг Неаполя и на юге страны лежат сельскохозяйственные районы. Здесь возделывают виноград, пшеницу, кукурузу, выращивают овощи. Побережье Южной Италии — это цитрусовые плантации, оливковые рощи, сады персиков, инжира, лавра. На скудных пастбищах в горах пасутся стада овец и коз. Для того чтобы краснозем не так быстро высыхал под южным солнцем и чтобы полнее использовать землю, в этих районах часто делают посадки «в два этажа». В «первом этаже» сажают овощи, картофель, клубнику, «второй этаж» создают виноградные лозы, которые на высоте двух метров образуют сплошную зеленую завесу.

Бóльшая часть земли в Южной Италии принадлежит помещикам, которые сдают ее в аренду безземельным крестьянам. Обильными плодами земли, тщательно обработанной крестьянами, распоряжаются ее владельцы, живущие, как правило, в городе. Народ живет бедно. В Италии много неграмотных. Хотя начальное образование считается обязательным, многие дети не имеют возможности учиться.

Островная территория Италии — Сицилия и Сардиния — самые отсталые сельскохозяйственные районы. Важнейшей отраслью сельского хозяйства остается здесь пастбищное животноводство. Крестьяне разводят овец и

коз. В Сицилии добывают асфальт, серу и нефть. В Сардинии разрабатывают месторождения полиметаллических руд. Капиталисты Северной Италии стремятся держать эти острова на положении полуколоний.

В последние годы расширяются политические, экономические и культурные взаимоотношения между Италией и Советским Союзом. Между нашими странами заключен ряд важных экономических соглашений.

Падающая башня

На соборной площади итальянского города Пизы, как бы открывая вход в архитектурный ансамбль XI—XIV вв., возвышается ажурная башня из белого мрамора, увенчанная колокольней. Она известна всему миру — это Пизанская башня. Высота ее — 54,5 *м*, вес — 14 тыс. *т*.

Первый камень в основание башни был заложен в 1174 г. Вскоре из-за недостаточной прочности грунта началось неравномерное оседание фундамента, и строители стали делать одну сторону башни чуть-чуть выше. Шли годы и века, башня продолжала наклоняться. К XIV в. отклонение составило 2,1 *м*. Сейчас оно равно примерно 5 *м*, причем башня продолжает падать со скоростью одного миллиметра в год. До сих пор толпы туристов со всего мира поднимаются по 290 ступеням башни, чтобы полюбоваться ею и окрестностями; а ведь положение угрожающе — башня может рухнуть в любую минуту. Ее колокола не молчат — их заставляет звучать специальный прибор. Итальянцы озабочены судьбой уникального памятника. С 1911 г. ведется тщательное наблюдение за «поведением» башни. В 1936 г. в ее основание нагнетали цемент, однако это только ускорило падение. Сейчас создано множество проектов спасения падающей башни, но ни один из них пока не удовлетворил итальянцев.

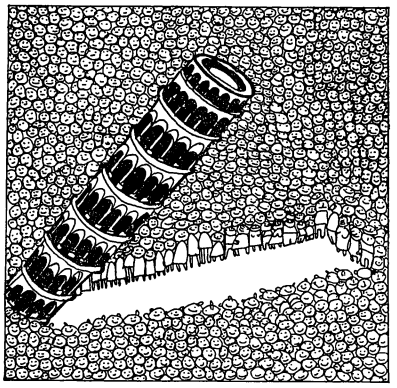

ЛЮКСЕМБУРГ

Тысячу лет назад — в 963 г. рыцарь граф Зигфрид, один из дальних отпрысков франкской династии Каролингов, построил на высокой скале при слиянии рек Петруссы и Альзеты большой неприступный замок. Вокруг замка постепенно вырос городок, которому дали имя Люцилинбурхук («Маленький город»). Так на карте появилось государство Люксембург — одно из самых небольших в Западной Европе (площадь — 2,6 тыс. *км*^{2}).

За десять веков над Люксембургом пронеслось немало бурь. Сколько раз соседние государства — то Франция, то Германия — пытались захватить герцогство, присоединить его к своим территориям! Но ни одна из этих попыток не увенчалась успехом: конкурентная борьба между великими державами помогала Люксембургу сохранять независимость. Народ этой маленькой страны героически защищал свою родину, язык и традиции, отстаивал свою национальную независимость.

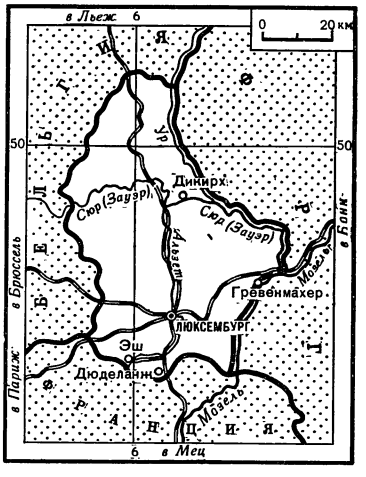

Стойкость и отвагу проявили люксембуржцы в годы второй мировой войны. Оккупировав Люксембург, Гитлер собирался включить его в состав третьего рейха. Но люксембуржцы отказались подчиниться диктату. Проведенная фашистами 10 октября 1941 г. с целью провокации «перепись населения» превратилась в референдум по вопросу о независимости страны. Вопреки приказу оккупантов, более 90% населения заявило, что они считают себя люксембуржцами, а не немцами. А в сентябре 1942 г. в стране вспыхнула всеобщая забастовка против фашистского гнета. Фашисты жестоко расправились с восставшими.

Люксембургский народ свято чтит память героев борьбы с фашизмом. Во многих городах и деревнях можно встретить памятники погибшим в годы войны.

Как же выглядит сегодняшний Люксембург? Каких-нибудь сорок минут езды на машине от границы — и вы в столице, в городе Люксембурге, где 88 тыс. жителей (1965).

До сих пор сохранились развалины старой крепости, заложенной Зигфридом. Неподалеку герцогский дворец, здание парламента. Люксембург — конституционная монархия.

На улице города Люксембурга.

Уже при въезде в город можно заметить, что вывески на немецком языке. Впрочем, было бы неверно думать, что все люксембуржцы говорят по-немецки. И хотя в Люксембурге всего 331 тыс. жителей, государство это разноязычное. Государственные документы составляются на французском языке, по-французски говорят и на заседаниях парламента. В конторах, на производстве обычно изъясняются на немецком. И наконец, дома, в семье, коренные жители предпочитают свой, люксембургский язык. На слух он воспринимается как немецкий, произносимый на французский манер.

Кроме того, в Люксембурге немало иностранцев, и, конечно, каждый из них говорит на своем родном языке. Среди рабочих — строителей дорог преобладают итальянцы. На металлургических заводах черную работу выполняют испанцы, греки, итальянцы. Формально рабочие-иностранцы имеют те же права, что и коренные жители. Но квалификация у иммигрантов, как правило, невысокая, поэтому и жизненный уровень их ниже, чем местного населения.

Почти в центре столицы высится внушительное, вполне современное серое здание. В нем разместилось правление международной организации, так называемое Европейское объединение угля и стали. Создано оно в 1951 г. Из Люксембурга заправилы этого объединения, тесно связанного с Европейским экономическим сообществом («Общий рынок»), руководят сталелитейной и угольной промышленностью не только герцогства, но и Федеративной Республики Германии, Франции, Италии, Бельгии, Голландии.

Люксембург избран в качестве «столицы» угольно-стального объединения не случайно. Он расположен на перекрестке путей из Рура в Лотарингию, из Лотарингии — в металлургический бассейн Бельгии. А главное, сам Люксембург — крупный производитель черных металлов. Иногда в шутку его называют «Великое герцогство угля и стали».

Чуть западнее столицы расположен город Эш — металлургический центр герцогства. Гигантские заводы концерна «Арбед» и других менее крупных компаний выплавляют ежегодно свыше 4,5 млн. *т* высококачественной стали. По производству этого металла на душу населения (почти 14 *т*!) Люксембург занимает первое место в мире. Продукция металлургических предприятий почти вся идет на экспорт. Доходы от экспорта — важнейший источник существования небольшого государства.

На юге и юго-востоке от столицы герцогства, в долинах Мозеля, расположены винодельческие районы. И здесь и в горах, занимающих почти $^3/_4$ территории страны, виноград дает прекрасные урожаи. Столовые сорта люксембургских белых вин пользуются большим спросом в соседних странах. В горных районах развито, кроме того, молочное животноводство. Значительное количество масла экспортируют в соседнюю Бельгию.

Современный Люксембург — арена острой классовой борьбы. В ходе этой борьбы, в которую то и дело вмешивается зарубежная реакция (особенно западногерманская), неуклонно растет роль и значение демократических организаций. На последних парламентских выборах Коммунистическая партия получила значительно больше голосов, чем в предыдущие годы.

МАЛЬТА

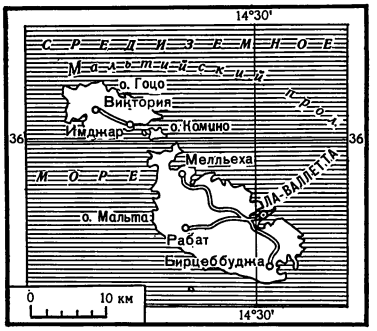

В центре Средиземного моря, к югу от острова Сицилия лежит небольшой скалистый архипелаг. Это государство Мальта, названное так по имени самого крупного острова архипелага. Площадь страны всего 316 *км*²: остров Мальта — 246 *км*², остров Гоцо — 67 *км*². Территория других мелких островов, входящих в государство, еще меньше.

В юго-восточной части острова Мальта расположена столица страны — город Ла-Валлетта. Население Мальты — 320 тыс. человек.

Мальта — отсталая и бедная аграрная страна. Благодатный, мягкий климат позволяет мальтийским крестьянам выращивать пшеницу, кукурузу, виноград, миндаль, цитрусовые. Но от крестьян требуются неустанные старания и любовь, чтобы вдохнуть жизнь в неподатливую, каменистую землю. Недра страны бедны полезными ископаемыми. Промышленность развита слабо. За исключением крупной судоверфи, принадлежащей английской компании, да нескольких фабрик по переработке сельскохозяйственного сырья и по производству консервов, вина и табачных изделий, в стране промышленных предприятий пока нет.

Экономическая отсталость страны объясняется тем, что Мальта долгое время была английской колонией. Мальта занимает очень важное стратегическое положение в Средиземном море. Она лежит на перекрестке морских дорог, связывающих Европу с Африкой и Азией. Поэтому-то на протяжении многих веков этот остров подвергался нашествиям чужеземных завоевателей: финикийцев и римлян, арабов и французов. В 1800 г. остров Мальта и прилегающие к нему острова Гоцо и Комино захватила Англия, превратив их в свою колонию. Острова стали опорой английского военно-морского могущества на Средиземном море. В последние годы Мальта являлась также базой НАТО.

И все же несмотря на то, что на острове постоянно находился крупный военный гарнизон английских войск, мальтийцы вели упорную борьбу за свою независимость. В 1921 г. Англия вынуждена была предоставить своей колонии конституцию, правда очень ограниченную. После второй мировой войны под давлением национально-освободительной борьбы народа Мальты Англия предоставила острову внутреннее самоуправление. Мальтийцы сами избрали свое правительство, но под наблюдением английского генерал-губернатора.

21 сентября 1964 г., после более чем 160-летнего господства английских колонизаторов, Мальта была провозглашена независимым государством. Советский Союз одним из первых признал ее независимость.

Но Мальта не избавилась окончательно от иностранной зависимости. Англия навязала этой стране военное соглашение, по которому английская армия имеет право в течение 10 лет неограниченно использовать военные сооружения на Мальте, в том числе аэродромы для бомбардировщиков и стоянки для подводных лодок и военных кораблей. Мальта входит в Содружество Наций.

Столица Мальты — город Ла-Валлетта.



НИДЕРЛАНДЫ

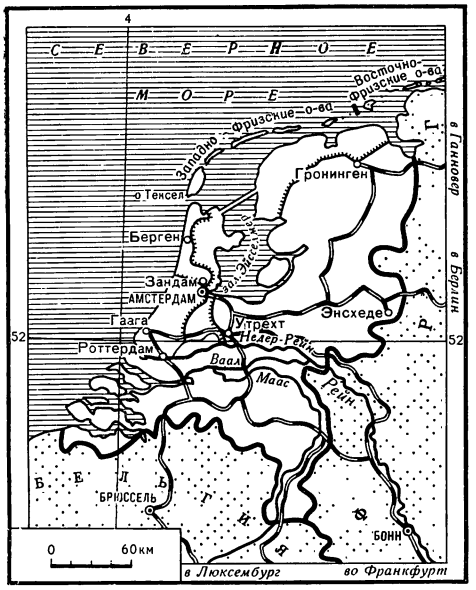

Официально страна называется Королевство Нидерландов. Когда-то самыми богатыми ее провинциями была Северная и Южная Голландия. Слово «Голландия» получило широкое распространение, и даже так стало неофициально называться все государство.

Голландия — маленькая страна. Почти всю ее можно увидеть из окна самолета. По площади она меньше Московской области — 33,6 тыс. *км*^{2}, а население — более 12 млн. человек. Это примерно население Дании, Норвегии и Финляндии, вместе взятое. В Голландии самая высокая в мире плотность населения — более 350 человек на 1 *км*^{2}. Для наглядности добавим: если бы плотность в Австралии была такой же, то там поместилось бы почти все население земного шара.

Столица страны — Амстердам, хотя резиденция правительства находится в Гааге. Нидерланды — конституционная монархия. Законодательная власть осуществляется королем (королевой) и парламентом, состоящим из двух палат.

Две пятых территории страны лежат ниже уровня моря. Отсюда и название: Нидерланды — «Низкие земли». Огромная и сложная система дамб, плотин, каналов сделала возможной жизнь на этих землях. Упорным трудом голландцы отвоевали большую часть территории своей страны и продолжают ее отвоевывать у моря или болот, создавая польдер за польдером (так называют осушенные участки земли). Объяснить, как это делается, легко, а вот выполнить очень трудно. Насыпью отгораживают часть моря или озера. Затем откачивают соленую воду и снимают грунт. Вместо вынутой земли привозят и насыпают новую. Старую землю, которая просолена морской водой, оставлять нельзя, так как соль вместе с подпочвенной водой поднимется на поверхность и убьет все живое.

Борьба с морем за землю и дружба с ним, так как оно кормило большую часть населения — рыбаков, торговцев, кораблестроителей и моряков,— начались у голландцев много веков назад и продолжаются до сих пор.

Перемещение центра европейской торговли со Средиземного моря на Северное и Балтийское, развитие морской торговли и торговли по Рейну привели к тому, что в XVI в. Голландия стала одной из наиболее передовых в экономическом отношении стран Европы. В это время здесь было уже значительное городское население, объединенное в цехи и гильдии, зарождался пролетариат, формировался класс буржуазии. Ремесла, промышленность и обширная торговля создавали богатства страны. Начинали складываться капиталистические отношения, но их дальнейшему развитию мешал феодализм Испанской империи, в состав которой входила тогда Голландия. Усиливалась классовая борьба и борьба за независимость. В этих условиях и вспыхнула первая в мире буржуазная революция — Нидерландская (1566). Борьба была долгой и трудной. Голландия завоевала независимость (см. т. 8 ДЭ, ст. «Из истории нидерландской революции»).

Освободившись от иноземного гнета, голландская буржуазия стала сама закабалять другие народы и страны. Этому способствовало богатство страны и ее огромный флот. Голландский флот того времени был больше флота всех стран, вместе взятых.

Начиная с XVII в. создается огромная колониальная империя Голландии. В эту империю входили Индонезия, территория теперешней Южно-Африканской Республики, Цейлон, Новая Голландия (так называлась долгое время Австралия), Бразилия и Гвиана в Южной Америке; в Северной Америке был основан Новый Амстердам (теперешний Нью-Йорк). Колониальная система была жестокой и грабительской. Изнурительный труд и голод были уделом миллионов порабощенных. А богатства голландской буржуазии возрастали до сказочных размеров. Старое индонезийское предание

В центре Амстердама на площади Дам сооружен памятник погибшим в годы второй мировой войны.

гласит, что когда появились первые голландцы в Индонезии, то один из них выпросил кусочек земли, который можно было покрыть шкурой буйвола. Он взял шкуру, изрезал ее на тонкие ремни, связал их и получившейся длинной веревкой обвел большой земельный участок. С тех пор о человеке, который хочет взять больше, чем ему дают, индонезийцы говорят: «Он, как голландец, просит землю». А земли колонизаторы хотели иметь много.

Но в XVIII и XIX вв. большинство колоний Голландии были захвачены Англией, Францией и другими колониальными державами.

Сейчас Голландия еще продолжает владеть Суринамом (Нидерландская Гвиана) и Нидерландскими Антильскими островами, или, как еще их называют, Нидерландской Вест-Индией.

Огромный голландский флот XVI в. помогал расширять торговлю Голландии со многими странами. В частности, тесные торговые связи с Россией были установлены еще в середине XVI в. Отношения между двумя странами были всегда дружественными. Россия не раз приходила на помощь Голландии. Она защищала ее в 1799 г. от французских оккупационных войск. В городе Бергене до сих пор сохранилось Русское кладбище, где похоронены солдаты России, павшие в этих боях. Русские помогли Голландии освободиться от оккупации Франции в 1813 г. Трижды в Голландии бывал Петр I. Он учился у голландских корабельных мастеров. Дом в Зандаме, где он жил, стал музеем, а рядом на высоком пьедестале стоит статуя Петра I в костюме плотника.

В годы второй мировой войны, когда гитлеровская Германия оккупировала Голландию, как и многие другие западноевропейские страны, советские люди боролись против фашизма совместно с голландскими патриотами. В этой борьбе выковывалась дружба между советским и голландским народами. Именно в это время — летом 1942 г.— Советский Союз и Голландия установили дипломатические отношения, что явилось важным событием в жизни обоих народов.

Пять лет хозяйничали фашисты в Голландии. Об их зверствах во время оккупации рассказала в своем дневнике школьница Анна Франк — голландская героиня. Эта книга обошла весь мир, и многие приезжающие в Голландию считают своим долгом заглянуть в домик-музей на Принсен-грахт в Амстердаме.

Победа Советской Армии и ее союзников над гитлеровской Германией принесла освобождение народам Западной Европы, в том числе и Голландии. Но свободной от чужеземной военщины эта страна была недолго. Правительство Голландии разрешило США разместить на территории страны военно-воздушную базу и создать склад атомных ракетных боеголовок. Когда Голландия вошла в агрессивный военный блок НАТО, на ее территории появились военные склады Западной Германии, а потом даже и воинские части бундесвера.

У многих людей еще до сих пор бытует представление о Голландии как о стране тюльпа-

нов, ветряных мельниц и сыров. Все это есть и сейчас, но не является главным и определяющим. Голландия — страна индустриальная. Высоко развита промышленность, ведущее место занимают крупнейшие в мире монополии — нефтяная «Ройял датч-Шелл», радиоэлектронная «Филипс», пищевая «Юнилевер» и «АКЮ» — по выработке синтетического волокна. Эти отрасли составляют основу ее экономики. После второй мировой войны все больше и больше проникают сюда американские, английские и западногерманские фирмы и монополии. Главные отрасли промышленности: судостроение, приборостроение, точное машиностроение, электроника, химия, т. е. те отрасли, которые требуют мало сырья и высококвалифицированный труд рабочих. Ведь недра Голландии очень бедны. Там нет хорошего каменного угля, руд, нефти. Многие товары приходится покупать. А чтобы оплатить ввозимое, часть готовой продукции Голландия продает. Торговля обеспечивает работу промышленности, а значит, работу и жизнь миллионов голландских трудящихся и их семей. Маленькая Голландия имеет очень большой торговый флот. Одни из крупнейших портов в Западной Европе — голландские Роттердам и Амстердам. Их верфи, доки и причалы протянулись на десятки километров. В эти порты приходят корабли почти всех стран мира. Они разгружают каменный уголь и различные металлы, нефть и лес, зерно и хлопок и многое другое. Вывозят отсюда станки, приборы, различные изделия электронной и химической промышленности, широко известные голландские сыры, сельди и многие другие товары.

В Голландии развито и сельское хозяйство. Основа его — молочное животноводство. Сыры и сливочное масло экспортируются во многие страны. Важные отрасли голландского сельского хозяйства — овощеводство и птицеводство. Ну и, конечно, нельзя не сказать о цветоводстве. Почти 10 тыс. *га* занимают тюльпаны. Это очень важная статья дохода государства. Голландские тюльпаны известны во всем мире и везде находят покупателей.

Голландцы любят цветы. На каждом, даже маленьком клочке земли у дома много тюльпанов, гиацинтов, роз, гвоздики. Но далеко не все могут позволить себе такое удовольствие. Многие семьи трудящихся живут в таких условиях, что о цветах только остается мечтать. Значительное число людей вынуждено селиться на баржах (вонботах) вдоль берегов многочисленных каналов. И не потому, что нет свободного жилья: стоимость квартир настолько высока, что они просто недоступны рабочим. В маленькой Голландии несколько тысяч человек владеют состоянием более одного миллиона гульденов и рядом десятки тысяч не имеющих возможности приобрести самое необходимое. Поэтому все больше и больше несовершеннолетних мальчиков и девочек вынуждены вместо учебы работать. Цены на продовольствие и предметы первой необходимости постоянно растут, а чтобы добиться хоть малейшего увеличения заработной платы, трудящимся приходится вести упорную и трудную борьбу. В послевоенный период количество забастовок неуклонно растет, крепнет единство рабочего класса.

Голландский народ внес большой вклад в сокровищницу мировой культуры. Имена многих выдающихся голландцев известны всему миру. В произведениях голландских художни-

Амстердам. «Докер» — памятник участникам февральской забастовки 1941 г., которая переросла в мощную антифашистскую демонстрацию.

Традиционная ярмарка знаменитых сыров в Эдеме.

ков Рембрандта, Гальса, Остаде, Стена и других отражены не только быт и нравы их современников, облик страны того времени, но борьба и идеалы всего прогрессивного и демократического, что было в тот период (см. т. 12 ДЭ, ст. «Голландское искусство XVII в.»).

Знакомясь с культурой Голландии, нельзя пройти мимо имени Эразма Роттердамского. Великий ученый-гуманист в своей знаменитой книге «Похвальное слово глупости» в едкой, сатирической форме высмеял мораль и общественные порядки феодализма (см. т. 11 ДЭ, ст. «Возрождение в Германии»).

Голландия дала миру гениального философа Спинозу, выдающегося ученого-юриста Гроция и многих других замечательных людей, чье творчество и труд принесли человечеству большую пользу. ■

НОРВЕГИЯ

Страной голубых фьордов называют Норвегию. Узкие и глубокие, затейливыми узорами изрезавшие берега Норвегии, фьорды иногда на двести и больше километров уходят в глубь страны. Вода и скалистые горы создают неповторимый норвежский пейзаж. Но своеобразная природа, привлекающая множество туристов, осложняет хозяйственное освоение Норвегии. Занимая бóльшую часть территории, горы почти не оставляют земли, пригодной для посевов. Горы, бесчисленные фьорды и ущелья чрезвычайно затрудняют сообщение между отдельными районами. Норвежцам пришлось преодолеть немалые трудности при строительстве железных и шоссейных дорог: врубаться в гранит, строить огромное количество туннелей и мостов. И все-таки здесь еще осталось немало мест, к которым практически нет доступа. Часто два соседних дома разделяет неприступная гора или фьорд глубиной до тысячи метров. А некоторые селения расположены на таких крутых склонах, что их обитатели вынуждены спускаться вниз по канату, чтобы не терять времени на обход.

Причудлив и климат этой северной страны. Средняя температура января на побережье колеблется от плюс 2° на юге до минус 3° на севере. Это на 15—20° выше январской температуры соответствующих широт в странах с континентальным климатом. Мягкость климата Норвегии объясняется могучим воздействием теплого Северо-Атлантического течения — гигантской печки, обогревающей норвежские берега. Это течение отдает стране столько тепла, сколько принесло бы сжигание 150 млн. *т* нефти в сутки. Столица Норвегии Осло лежит на одной широте с Магаданом. Но весной можно увидеть в Осло одетые в бело-розовый наряд дикие абрикосовые деревья. А в Средней Норвегии, лежащей севернее Якутска, цветут вишневые сады.

Но климат мягок только на узкой полосе побережья; стоит подняться из долины метров на пятьсот в горы — и из теплой зеленой весны попадешь в морозную зиму, где температура воздуха минус 15°. В горных районах автомобильное движение открыто только два-три месяца в году. Дорога прокладывается в снегу, и по обеим сторонам ее высятся четырех-,пятиметровые снежные стены.

Суровые горы вплотную подступают к побережью и как бы прижимают норвежцев к морю. Поэтому не случайно с давних пор жизнь насе-

ления здесь так тесно связана с морем. Из каждых четырех норвежцев трое живут на морском берегу.

Еще в IX—XI вв. предки норвежцев — викинги — на утлых ладьях, украшенных изображениями драконов, совершали под синими, алыми и черными парусами дерзкие набеги на далекие страны. Лет на пятьсот раньше Колумба они достигли берегов Америки. Вековые морские традиции сделали Норвегию в эпоху парусного флота одной из самых сильных морских стран.

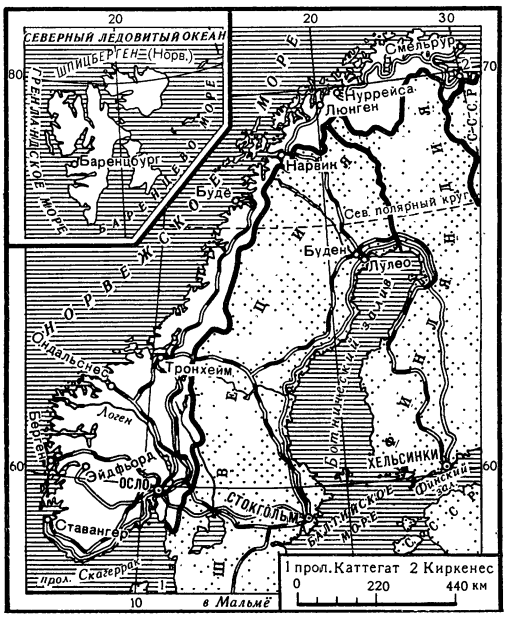

В наши дни торговые корабли под норвежским флагом бороздят все моря и океаны, норвежских моряков можно встретить в любом порту мира. Торговый флот этой страны (население Норвегии — 3,8 млн. человек) занимает по тоннажу третье место в мире, после США и Англии. Больше половины тоннажа норвежских судов приходится на танкерный флот — один из главных перевозчиков нефти на мировом рынке. Судоходство приносит Норвегии доходы, за счет которых оплачивается значительная часть ввоза в страну продовольствия, промышленного сырья, машин.

Важное место в экономике занимает рыболовство. По улову рыбы (1138 тыс. *т* в 1963 г.) Норвегия была на четвертом месте в мире, а по количеству рыбы, вылавливаемой за год на душу населения (до 400 *кг* и более), занимает второе место, после Исландии.

В рыболовный сезон тысячи небольших суденышек выходят в прибрежные воды, а траулеры направляются в просторы Баренцева моря и к берегам Исландии. Рыбаки торопятся: важно не упустить рыбу и не отстать от конкурентов. В эти дни норвежские рыбаки забывают, что такое сон. Часть свежей и мороженой рыбы поступает на рынки городов, часть сушат, коптят, солят, консервируют на небольших заводах. Но больше половины улова (в основном сельди) перерабатывают на рыбий жир, муку для корма скота и удобрения. Значительное количество рыбы и рыбных продуктов Норвегия вывозит в другие страны, в том числе и в Советский Союз.

По китобойному промыслу Норвегия занимает первое место в мире. На ее долю прихо-

Жители северных областей Норвегии в национальных костюмах.

Часто в Норвегии приходится путешествовать и по таким дорогам.

дится около половины китового жира, добываемого во всем капиталистическом мире. Китобойный флот базируется в небольших портах на южном побережье страны. С января по апрель — в разгар промысла — здесь царит полная тишина: китобои в это время промышляют в Антарктике.

До начала XIX в. Норвегия находилась под датским, а затем шведским господством. В 1814 г. была принята первая норвежская конституция. Но страна еще оставалась зависимой от Швеции. От этой зависимости Норвегия освободилась только в 1905 г. В стране была установлена наследственная конституционная монархия, существующая и в наше время. Роль короля в политической жизни страны незначительна. Исполнительную власть осуществляет Государственный совет (правительство), законодательную — стортинг (парламент). Стортинг делится на лагтинг (верхняя палата) и одельстинг (нижняя палата). Рассмотренные обеими палатами законопроекты передаются на утверждение королю.

После того как Норвегия стала самостоятельным государством, в стране начала развиваться промышленность, и особенно быстро в период первой мировой войны. Норвегия не участвовала в войне и продавала свои товары обеим воюющим группировкам. В период между мировыми войнами некоторые отрасли норвежской промышленности оказались в руках иностранных капиталистов, в основном английских и немецких.

В 1940 г. Норвегию оккупировали гитлеровские войска. Норвежцы мужественно боролись против фашистов. Самым активным борцом была Коммунистическая партия Норвегии (создана в 1923 г.).

У Норвегии и СССР есть общая сухопутная граница. В октябре 1944 г. Советская Армия освободила северную часть страны от немецких захватчиков, а в мае 1945 г. в результате разгрома гитлеровской Германии норвежский народ вновь получил независимость.

В 1949 г. правящим капиталистическим кругам Норвегии удалось втянуть страну в агрессивный Североатлантический блок (НАТО). Западная Германия стремится вновь обосноваться на военных базах в Норвегии. Военные расходы тяжелым бременем ложатся на трудящихся. Но норвежский народ — судостроители и горняки, рыбаки и китобои — протестует против размещения на его земле военных баз. Норвежцы хотят жить в мире и дружбе со всеми другими народами. В стране не прекращается борьба за выход Норвегии из НАТО.

Развитие промышленности в стране тесно связано с использованием богатейших запасов водной энергии, местных и привозных руд цветных металлов, леса, с переработкой рыбы и китового жира. У Норвегии нет собственного минерального топлива. Только на арктическом архипелаге Шпицберген, принадлежащем ей, есть запасы каменного угля. Но норвежцы умело используют энергию бурных и полноводных рек. В стране построено много гидроэлектростанций. По производству и потреблению электроэнергии на душу населения Норвегия занимает первое место в мире, значительно опережая США, Англию и ФРГ. Электроэнергия используется в металлургии для выплавки высококачественной стали, ферросплавов, цветных металлов (алюминия, меди, цинка, никеля). Норвежцы добывают азот из атмосферного воздуха и соединяют его с водородом, извлеченным с помощью электричества из воды. Так возник новый вид азотных удобрений —

Австрия. 1. Чертов мост близ города Лофер в провинции Тироль. 2. Памятник Иоганну Штраусу в центральном парке Вены.

Албания. 3. Город Гирокастра.

Бельгия. 4. Большая площадь Брюсселя.

Болгария. 5. Рильский монастырь X в. — выдающийся образец древнего болгарского зодчества. 6. Болгария — крупнейший экспортер розового масла. Один грамм масла оценивается в полграмма золота. 7. Собор Александра Невского в Софии.

Великобритания. 8. Памятник Вальтеру Скотту на улице Принцев — главной улице Эдинбурга. 9. Могила Карла Маркса на Хайгетском кладбище в Лондоне.

Венгрия. 10. Девушки в национальных костюмах. 11. Это шоссе соединяет курорты Тихань и Балатонфюред в районе озера Балатон.

ГДР. 1. Химический комбинат «Лейне-верке» в городе Мерзебурге. 2. Здание ратуши XV в. в городе Вернигероде.

Дания. 3. «Русалочка» — скульптура Эдварда Эриксона в копенгагенском порту.

Исландия. 4. После извержения вулкана у побережья Исландии образовался остров Сюртсэй. Справа — еще действующий кратер.

Испания. 5. Коррида. Пикадор старается как можно сильнее раздраанить быка.

Италия. 6. Вместо улиц всю Венецию прорезают каналы. 7. На улице сицилийской деревни.

Нидерланды. 8. Памятник Петру I в Заандаме. В этом городе Петр жил и работал на судоверфи. 9. Мадуродам — детский городок-музей близ Гааги. Каждый голландский город представлен какими-то своими особенностями. Все здесь настоящее, только в 25 раз меньше натуры. 10. Жилые плавучие дома на канале в Амстердаме.

Норвегия. 1. Скульптурная группа «Китобои» в городе Сандефьорд.

Польша. 2. Памятник великому польскому композитору Фредерику Шопену в парке Лазейнки в Варшаве. 3. Памятник на Грюнвальдском поле в честь победы в 1410 г. литовско-польско-русского войска над рыцарями Тевтонского ордена.

Румыния. 4. У пульта управления на шинном заводе в пригороде Бухареста. 5. В средней школе изобразительных искусств Бухареста.

Финляндия. 6. На острове Сеурасаари близ Хельсинки в музее на открытом воздухе собраны старинные постройки. 7. Трамплин во время международных соревнований в городе Лахти.

ФРГ. 8. Кёльнский собор св. Петра.

Франция. 9. Памятник жертвам нацистского концентрационного лагеря Равенсбрук на кладбище Пер-Лашез в Париже. 10. На Монмартре, Париж. 11. Париж. Вид с моста на Эйфелеву башню.

Чехословакия. 1. Машины «Шкода» на одной из площадей Праги. 2. Словацкий школьник. 3. Памятник национальному герою писателю Юлиусу Фучику. 4. Изделия из стекла и керамики известны далеко за пределами республики. Эти фигурки боксеров сделаны железнобродскими стеклодувами.

Швейцария. 5. Шильонский замок на Женевском озере.
6. Конвейер часового завода.

Швеция. 7. Стокгольм.

Югославия. 8. Риека — крупнейший порт страны. 9. Атомный реактор в институте ядерных исследований.

норвежская селитра, она вытеснила с мирового рынка знаменитую чилийскую селитру. Большую часть выплавленных металлов и химических продуктов Норвегия вывозит за границу.

Леса занимают четвертую часть страны. Широкое развитие получила деревообрабатывающая промышленность. Из леса изготовляют древесную массу, целлюлозу, бумагу, картон. Все это в большом количестве идет на экспорт.

Сельскому хозяйству принадлежит скромное место в экономике Норвегии. Под сельскохозяйственные культуры используется менее 3% площади страны. Возделывают преимущественно кормовые культуры и картофель. Крестьяне разводят молочный скот и овец. Норвежские фермеры владеют небольшими участками земли, которые не могут прокормить их семьи, поэтому им приходится заниматься каким-нибудь побочным промыслом: они нанимаются на лесозаготовки или поступают на окрестные предприятия. Владельцы крупных ферм на юге страны поставляют в города молоко, масло, сыр, овощи.

В экономике Норвегии сильно влияние иностранных компаний. По официальным данным, им принадлежит 10—15% всех акций. Иностранная собственность в Норвегии оценивается в огромную сумму — 10 млрд. крон.

В стране мало больших городов. Типичны для Норвегии небольшие приморские города с населением в несколько тысяч человек.

Большинство норвежцев живет в двухэтажных, обычно деревянных домах. Здания выкрашены в яркие цвета, этим как бы восполняются скупые краски северной природы.

Городская ратуша в Осло.

Население норвежской столицы Осло не достигает и полумиллиона человек. Город возник около 1000 лет назад на правом берегу устья маленькой реки Лоэльв.

Осло не только промышленный центр, который дает четверть всей производимой в стране продукции, но и крупнейший порт. В окрестностях столицы находится всемирно известный лесистый холм Холменколен. Здесь проводят международные соревнования лыжников. С этого холма видно, как тесно прильнул город к берегам фьорда. Море связывает жителей Осло и всей Норвегии с остальным миром, дает работу, кормит их. В порту, примыкающем к самому центру города, развеваются флаги многих стран. Через этот порт проходит около половины норвежского ввоза и пятая часть вывоза.

В Бюгде — на небольшом полуострове в пределах Осло — выстроен специальный павильон, в котором бережно хранится корабль «Фрам». На этом корабле совершали свои плавания великие норвежские исследователи Арктики Ф. Нансен и Р. Амундсен, ими по праву гордится норвежский народ (см. т. 1 ДЭ, ст. «Исследования высоких широт»). Но Нансен известен не только как отважный полярный исследователь. Потрясенный ужасами первой мировой войны, он отдал все силы и средства на помощь военнопленным и беженцам. С горячей симпатией Нансен относился к России. Еще в 1913 г., путешествуя по Сибири, он называл ее страной будущего. В 1921 г. Нансен организовал международную помощь голодающим Поволжья. Московский Совет депутатов трудящихся избрал его тогда своим почетным депутатом. Энергия Нансена, его любовь к людям снискали ему всеобщее уважение.

Другой бесстрашный полярный путешественник — Р. Амундсен еще в 1903—1906 гг. первым проплыл вдоль северных берегов Аме-

рики, а в 1911 г. первым достиг Южного полюса. В 1926 г. он перелетел на дирижабле через Северный полюс со Шпицбергена на Аляску. Амундсен погиб, пытаясь спасти итальянскую полярную экспедицию Нобиле.

Рядом с «Фрамом» выставлен плот «Кон-Тики». На этом плоту в 1947 г. группа смельчаков во главе с норвежским ученым и путешественником Туром Хейердалом переплыла через Тихий океан от берегов Перу до островов Полинезии. В музее хранятся также ладьи викингов, бороздившие моря тысячу лет назад.

Постоянное общение с морской стихией наложило отпечаток на характер норвежцев, воспитало в них мужество и любовь к путешествиям.

Бродить и зимой и летом по горам с рюкзаком за плечами — любимый отдых норвежцев всех возрастов.

В годы второй мировой войны тысячи советских солдат отдали жизни в боях за освобождение Северной Норвегии от фашистских захватчиков. На снимке: памятник погибшим советским воинам на кладбище Вестре Гровлюнд в Осло.

Любопытное зрелище представляют улицы Осло в субботний вечер и воскресное утро. Стар и млад с лыжами, если дело происходит зимой, а летом просто с рюкзаком за плечами направляются в горы. Нередко можно увидеть, как рядом со старшими важно шествует четырехлетний малыш с маленьким ранцем и с крошечными лыжами в руках.

Рабочая неделя в Норвегии — 45 часов. Зарплата женщин на 20—30% ниже зарплаты мужчин.

Норвегия — страна высокой культуры. В стране бесплатное и обязательное обучение для детей от 7 до 14 лет. На севере Норвегии есть места, где небольшие поселки разделены непроходимыми горами, снежными заносами, а плотность населения всего один человек на 1 $км^2$. В этих местах устраивают передвижные школы или переносят занятия на теплое время года, когда дороги в горах становятся более проходимыми.

Еще во времена викингов в каждой из дружин непременно был свой поэт — скальд, воспевавший походы, битвы, морские сражения. Из песен скальдов складывались сказания о героях — саги, отражавшие не только подвиги одного человека, но и жизнь всего народа (см. т. 11 ДЭ, ст. «Литература средневековья в Западной Европе»).

В начале XX в. в России большой популярностью пользовались произведения норвежского драматурга Г. Ибсена. Лучшие из его пьес до сих пор не сходят со сцен наших театров.

В Норвегии 15 постоянных театров, в том числе оперный. В репертуаре театров прочное место заняли пьесы А. П. Чехова «Вишневый сад» и «Три сестры». Слушая музыку великого норвежского композитора Э. Грига, мы как бы видим леса и фьорды, суровые скалы и голубые водопады, сказочных лесных жителей троллей и веселые народные праздники.

Нашу страну издавна связывают с Норвегией добрососедские отношения. Россия и Норвегия никогда не воевали друг против друга. Еще много веков назад русские и норвежцы вели взаимовыгодную торговлю, вместе боролись с морской стихией, осваивали труднодоступный север. В годы второй мировой войны тысячи советских солдат отдали жизни в боях за освобождение Северной Норвегии от немецко-фашистских захватчиков. На памятнике советским воинам, воздвигнутом в норвежской столице, высечены слова: «Норвегия благодарит вас!»

ПОЛЬША

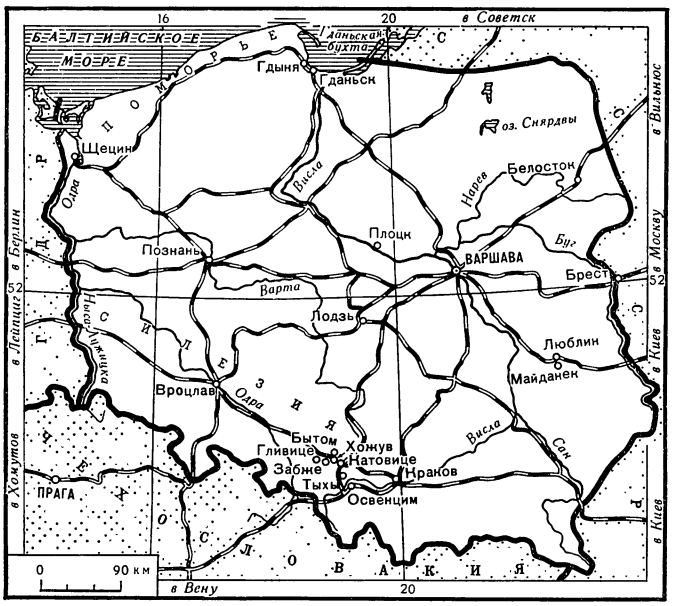

Польская Народная Республика расположена в Центральной Европе. Площадь ее — 312,5 тыс. *км*². Польша граничит с дружественными государствами: Советским Союзом, Чехословацкой Социалистической Республикой и Германской Демократической Республикой. На севере она выходит к Балтийскому морю. Польша лежит в бассейне Вислы и Одры. По этим рекам к побережью Балтики проходил когда-то знаменитый «янтарный тракт». Янтарь, окаменевшая смола древних деревьев, ценился очень высоко. Римские купцы совершали по рекам длинный путь из Италии, чтобы нагрузить свои суда ценным камнем, а затем перепродать его в странах Востока. На побережье Балтики до сих пор находят кусочки янтаря, выбрасываемые морем.

Климат умеренный: средняя температура января 0°, июля +15°. На побережье Балтики мало теплых дней, часто идут дожди, по временам дуют холодные ветры с моря. Но целительный морской воздух искупает все капризы природы. Здесь расположены прекрасные морские курорты.

Балтийское побережье Польши, ее северные и западные земли несколько веков назад захватили немецкие рыцари Тевтонского ордена. После второй мировой войны эти земли вместе с побережьем Балтики были возвращены Польше. На освобожденных землях живет четвертая часть населения страны — 8 млн. Всего в Польше — 31,9 млн. человек (1967).

В Польше более 9 тыс. озер. Особенно много их в Вармии и Мазурах. Этот край называют краем трех тысяч озер. Самое большое — озеро Снярдвы. Оно протянулось на 106 *км*. Мазурские озера очень живописны, многие окружены лесами. За поясом озер простирается широкая полоса низменности. Самая большая река Польши — Висла берет начало на юге, в Силезских Бескидах (Западные Карпаты), течет на север через всю территорию страны. Это край широких долин, их оживляют гряды холмов и перелесков.

Земли, лежащие в среднем течении Вислы и Варты, стали колыбелью Польского государства. Столицей первых правителей страны был город Гнезно. Он упоминается еще в летописях X в.

На юге Польши поднимаются горные вершины Судет и Карпат, Силезская, Люблинская и Малопольская возвышенности, Свентокшиские горы, Силезские Бескиды, Татры. В каждой из горных систем много своеобразия. В предгорьях Силезской возвышенности путешественник может неожиданно попасть в места, напоминающие пустыни. Среди лесов, покрывающих Свентокшиские горы, высятся необычайно редкие в средней полосе нашего материка кварцитовые скалы. Их формы такие причудливые, что в старые времена человеческая фан-

В городе Поронине (близ Кракова) в 1913—1914 гг. жил В. И. Ленин.

тазия населяла их духами и ведьмами, справлявшими в светлые ночи свои свадьбы.

Самые высокие и живописные горы — Татры. Высоко в горах лежит озеро Морское Око. По дороге к озеру тянется цепь водопадов. Это так называемые водопады Мицкевича. Когда-то этой дорогой везли из Парижа в Краков прах великого польского поэта Адама Мицкевича. Круто поднимающиеся к небу вершины Татр, глубокие пещеры, горные озера привлекают сюда альпинистов, горнолыжников, спелеологов — исследователей пещер.

В Татрах можно начать знакомство с новой историей Польши. На берегу реки Бялы лежит небольшой городок Поронин. Близ шоссе стоит дом, который теперь стал музеем. В этом доме в 1913—1914 гг. жил Владимир Ильич Ленин. Неподалеку от Поронина находится городок Новы-Тарг. Арестованный в 1914 г. австрийскими властями, Ленин отбывал здесь тюремное заключение.

Великая Октябрьская социалистическая революция открыла новую эру в истории человечества; победа революции привела к коренному перелому в судьбе польского народа. В конце восемнадцатого столетия эта страна, разделенная между Австрией, Пруссией и царской Россией, перестала существовать как независимое государство. Советская власть в первые же дни своего существования провозгласила для народов, входящих в состав бывшей Российской империи, право на самоопределение вплоть до отделения и образования самостоятельных государств. Перед польским народом открылся реальный путь к восстановлению национальной независимости и самостоятельному политическому развитию.

В борьбе за свою свободу польский рабочий класс всегда выступал в союзе с русским рабочим классом. В 1905 г., когда вспыхнула первая русская революция, вслед за поднявшимися на борьбу с самодержавием рабочими Петербурга с революционными требованиями выступил пролетариат Варшавы и других польских городов. Рабочие Лодзи вели баррикадные бои с царскими войсками. В. И. Ленин восхищался тогда подвигами «героического пролетариата геройской Польши».

Совместная борьба польских и русских рабочих против царского самодержавия особенно ярко проявилась в период Великой Октябрьской социалистической революции. Тысячи поляков в рядах Красной Армии отстаивали Советскую власть. Одним из руководителей Октябрьской революции был славный сын польского народа Ф. Дзержинский. В обстановке революционного подъема в 1918 г. в Польше родилась Коммунистическая партия.

Следуя примеру рабочих и крестьян России, польские трудящиеся развернули широкую революционную борьбу за установление в Польше власти рабочих и крестьян. Но польской буржуазии удалось подавить революционное движение народа. В восстановленном Польском государстве власть захватили эксплуататорские классы. Польскому народу жилось очень трудно. В городах росла безработица, крестьяне разорялись, в неурожайные годы голод косил людей. Рабочие бастовали. В деревнях вспыхивали восстания крестьян против помещиков. Власти жестоко расправлялись с народом. Многие коммунисты и передовые люди Польши были брошены в тюрьмы.

Двадцатилетнее правление буржуазии и помещиков кончилось катастрофой. На рассвете 1 сентября 1939 г. гитлеровская Германия напала на Польшу.

Годы оккупации — самый страшный период в истории Польши. Часть населения оккупанты заставили работать на заводах Германии, других уничтожили. В Польше были созданы лагеря смерти: Освенцим, Майданек, Треблинка и многие другие. Всего за годы оккупации гитлеровцы уничтожили 6 млн. жителей Польши.

Но гитлеровские захватчики не смогли поставить народ на колени. Коммунисты подняли польских патриотов на борьбу с оккупантами. Они создали боевую подпольную организацию — Гвардию Людову. Из этой организации выросла партизанская армия — Армия Людова. Она стала грозой оккупантов.

Одновременно с движением Сопротивления в самой Польше польские граждане, которые жили в Советском Союзе, сформировали первую дивизию имени Тадеуша Костюшко. Дивизия его имени положила начало созданию Войска Польского. Летом 1944 г. солдаты Войска Польского вместе с Советской Армией вступили на территорию Польши и освободили польские города и села.

Новая Польша родилась в огне сражений. 22 июля 1944 г. в городе Хелме, который только что был освобожден Советской Армией, Польский комитет национального освобождения издал манифест, где изложил программу строительства новой Польши. Этот день стал национальным праздником польского народа и отмечается как День возрождения Польши. На развалинах старого мира выросла социалистическая Польша.

Руководящей партией в стране является Польская объединенная рабочая партия. Она создана в 1948 г. в результате объединения коммунистов с социалистами. Партия руководит строительством социализма, пользуется большим авторитетом и влиянием в народе. Высший орган законодательной власти Польши—Сейм, избираемый народом.

Балтийские порты Гданьск, Гдыня и Щецин связывают страну со всеми континентами. В мире найдется немного портов, куда бы ни заходили суда под красно-белым флагом — государственным флагом Польши. Польские портовые города славятся судостроительными верфями. Судостроение относится к тем отраслям польской промышленности, которые были созданы за годы народной власти. В 1948 г. состоялся торжественный спуск на воду первого судна. Теперь Польша строит морские суда, углевозы, рыболовецкие траулеры, танкеры для перевозки нефти, парусные яхты. Ее суда покупают многие страны мира.

Судостроение — одна из самых молодых отраслей польской промышленности, а самая старая—угледобывающая. Уголь—одно из главных богатств страны. Он идет, как говорят поляки, «на целый свят». Особенно богата углем Силезия. Маленькие городки, которые, словно ожерелье, опоясывают центр шахтерского края Катовице, стоят буквально на угольных пластах. Рядом с современными шахтами здесь иногда еще встречаются заброшенные колодцы, похожие на узкие, темные норы. Это память о прошлом. В старой Польше шахтеры иногда добывали уголь в одиночку, чтобы обеспечить топливом семью. Там, где угольные пласты близко подходят к поверхности зем-

Закопане — центр туризма в Татрах.

Сирена на берегу Вислы — это единственный уцелевший в годы войны памятник Варшавы.

У стен древнего Кракова вырос новый красивый город Нова-Гута.

ли, они вырывали глубокие ямы. Уголь откалывали по кусочку и поднимали ведрами наверх. Часто случались обвалы, и немало горняков погибло в этих колодцах. Молодое поколение шахтеров знает то время только по рассказам старших. Труд шахтера пользуется большим уважением в стране. «Барбурка» — праздник шахтеров — стал в Польше всенародным.

Буржуазная Польша была отсталой аграрной страной. Теперь народная Польша имеет высокоразвитую промышленность, производит сталь, различные станки, тракторы, легковые и грузовые автомобили. Многие новые предприятия построены при техническом содействии Советского Союза. В апреле 1945 г. был заключен советско-польский договор о дружбе, взаимной помощи и послевоенном сотрудничестве. Советский народ оказывал и продолжает оказывать своим польским друзьям помощь в развитии экономики. Для народного хозяйства Польши большое значение имеет, в частности, нефтепровод «Дружба», по которому она получает советскую нефть.

В довоенной Польше 19 тыс. помещиков владели почти половиной обрабатываемых земель, а на 2 млн. крестьянских дворов приходилось всего лишь около 15% земли. В сентябре 1944 г. был издан Декрет об аграрной реформе. Земля перешла в руки крестьян. За прошедшие годы значительно повысилась урожайность сельскохозяйственных культур. Сейчас более чем 122 тыс. тракторов работают на полях страны. Перед войной их было всего 900 штук. Более 75% крестьянских хозяйств электрифицировано.

В средней полосе страны выращивают пшеницу, ячмень и сахарную свеклу, в предгорных районах — в основном рожь и картофель. Прибалтийские земли и склоны гор славятся пастбищами и лугами. В ПНР сейчас более 1250 производственных сельскохозяйственных кооперативов, где крестьяне работают коллективно. Развиты и государственные сельские хозяйства. Однако большая часть земли принадлежит еще единоличным крестьянским хозяйствам.

Польша — страна высокой культуры. Она дала миру астронома Николая Коперника, писателя Генрика Сенкевича, поэта Адама Мицкевича, композитора Фредерика Шопена, художника Яна Матейко, физика Марию Склодовскую-Кюри. Народ бережно хранит память о великих людях своей страны.

Редко кто из туристов, приезжающих в Польшу, не заглянет в Желязову Волю, небольшое местечко в нескольких десятках километров от Варшавы. Здесь в парке стоит дом, где родился и провел детство Фредерик Шопен. Каждое воскресенье, за исключением зимних дней, сюда приезжают из Варшавы известные пианисты и дают концерты в домике Шопена. Любители музыки, расположившись в парке, слушают шопеновские вальсы, мазурки, ноктюрны.

Сразу же после победы народной власти в Польше было введено бесплатное обучение. Значительно увеличилось число высших учебных заведений. Государство строит каждый год десятки новых школ. В последние годы в этом участвует и население страны. Когда в Польше начали готовиться к празднованию тысячелетия Польского государства, решили построить к юбилею тысячу школ на средства населения. Строительство школ превратилось в широкое народное движение. Население вносило деньги

в фонд строительства, книжные издательства дарили новым школам книги, общественные организации посылали картины, произведения скульптуры. К 22 июля 1966 г. (День возрождения Польши) было построено 1200 школ. Их называют школы-тысячелетки.

В школах существует своя общественная организация — Союз польского харцерства. В нее входит свыше 1,5 млн. школьников от 7 до 18 лет. В каникулы школьники совершают увлекательные путешествия по стране. Вообще туризм очень развит в Польше. Широко распространились путешествия с помощью так называемого автостопа. Каждый турист имеет право остановить проходящую машину, и, если в машине есть свободное место, шофер обязан взять пассажира. Это очень дешевый способ путешествия, и молодежь часто им пользуется.

Многие туристские маршруты начинаются в Варшаве. Этому городу в 1964 г. исполнилось 700 лет. Здесь тесно переплетаются история и современность. На набережной Вислы возвышается скульптура Сирены. В одной руке она держит щит, а в другой — меч. Сирена — герб польской столицы. Она изображает варшавянку, защищающую своих детей — жителей города. Варшава строилась семь веков, а гитлеровские варвары разрушили ее за несколько лет. Разрушения были такими страшными, что после войны в Польше долго спорили, восстанавливать ли столицу на ее прежнем месте.

Сейчас Варшава — красивый современный город. Некоторые районы восстановлены и выглядят как раньше. Городской район Старе-Място кажется сошедшим с картин времен средневековья.

В столице живет 1300 тыс. человек. Варшавяне любят показывать приезжим достопримечательности города: завод, который выпускает легковые машины «Варшава», костел св. Креста, где хранится сердце Шопена, дом на улице Фрета, где родилась Мария Склодовская-Кюри.

Города как люди — у каждого свое лицо. Краков — это город-музей. Три века он был столицей Польского государства. На холме, поднимающемся над Вислой, стоит опоясанный крепостными стенами Вавельский замок — резиденция королей. Этот замок и стоящий рядом с ним кафедральный собор — памятники древней архитектуры. В подземельях собора сохранились гробницы борца за свободу Польши Тадеуша Костюшко и великого польского поэта Адама Мицкевича. На главной площади Кракова высится Мариацкий костел. С ним связана интересная легенда. Рассказывают, что во время татарского нашествия, когда отряды захватчиков подошли к стенам Кракова, трубач подал с башни собора сигнал тревоги. Но стрела, выпущенная захватчиками, пронзила горло трубача, и поданный им сигнал внезапно оборвался. В память о легендарном трубаче, предупредившем город об опасности, с башен Мариацкого костела каждый час раздается сигнал трубы и обрывается так же внезапно, как он оборвался первый раз.

Ягеллонский университет Кракова — один из старейших университетов Европы. В 1964 г. страна отмечала его 600-летие.

А рядом с этим древним городом вырос самый молодой город социалистической Польши — Нова-Гута. Они почти сливаются. Нова-Гута знаменита своим комбинатом имени

В воскресные дни на одной из площадей Варшавы проводятся конкурсы на лучший детский рисунок.

Ленина — гигантом европейской металлургии, который построен при технической помощи СССР. Соседство Кракова с городом металлургов омолодило древний город.

1966 год для Польши был юбилейным. Польский народ отмечал тысячелетие государства. Много бурь пронеслось над страной за минувшие века. Из поколения в поколение передовые люди Польши боролись за свободу и счастье своего народа. Их мечты о новом обществе, где не будет места угнетению, несправедливости и нищете, сбылись. Польша стала сильным, независимым социалистическим государством, равным среди равных в великом содружестве социалистических стран.

Создано вновь

Варшавяне очень любят свой город. Они непременно покажут приезжему знаменитое Старе-Място — «средневековую» часть Варшавы. Нет, кавычки над словом «средневековую» не ошибка корректора. Дело в том, что гитлеровцы, отступая, варварски разрушили весь город. Поляки же, пользуясь старинными фотографиями и чертежами, любовно восстановили древний квартал. Старый город невелик. Это всего-навсего небольшая квадратная площадь, окруженная вплотную прижавшимися домами, да крохотные улочки, где над витринами магазинов висят древние гербы, где веет стариной от каждого камня. Фасады многих зданий отделаны лепными украшениями (химера, голова негра, парусный кораблик). Эти эмблемы в средневековье заменяли номера домов.



И сейчас, называя адрес дома на Старе-Мясте, часто говорят: «дом под кораблем» или «дом под крокодилом». Реставрация сделана так хорошо, что некоторые туристы просто отказываются верить, что за «средневековыми» фасадами скрыты современные квартиры.

ПОРТУГАЛИЯ

Португалия расположена на западе Пиренейского полуострова и занимает примерно шестую его часть. Ей принадлежат острова Мадейра и Азорские. Площадь страны вместе с островами — 92 тыс. *км*^{2}, население — 9,2 млн. человек. В Африке Португалия до сих пор удерживает колонии — Анголу, часть Гвинеи (так называемую «португальскую» Гвинею) и Мозамбик. Уже несколько лет народы этих стран ведут самоотверженную борьбу за свободу и независимость.

Древнейшим населением Португалии были племена лузитан. В VI—VII вв. до н. э. они подверглись нашествию кельтских племен, осевших в западной части Пиренейского полуострова. В III—VII вв. до н. э. императоры Рима выделяли среди своих пиренейских владений провинцию Лузитанию. В 714 г. земли лузитан захватили арабы и берберы (впоследствии они получили общее название мавров), которые оказали большое влияние на культуру и этнический состав населения Южной Португалии. В 1249 г. у мавров была отвоевана последняя область страны — Алгарви.

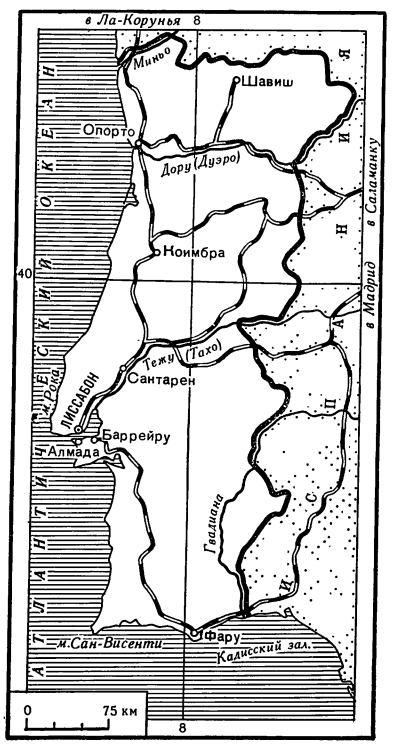

Португальские короли мечтали о славе и драгоценностях. Кичливые обнищавшие дворяне рвались в заморские походы. В XV в. началось покорение Африки. В 1415 г. португальская эскадра захватывает марокканскую гавань Сеуту. Покорен архипелаг Мадейра, захвачены Азорские острова. Португальцы достигли Гвинеи, а в 1487 г. — мыса Доброй Надежды.

В 1497 г. Васко да Гама, получив королевское напутствие, на четырех кораблях отпра-

вился открывать «моря и земли Индии и Востока», и через два года, найдя морской путь в Индию, Васко да Гама доставил в Лиссабон корабли, груженные золотом, пряностями и рабами.

Колониальные захваты, покорение чужих земель продолжались. Три года спустя (1500) другой португалец — Педру Кабрал открывает Бразилию. Утверждается португальское владычество на побережье Индии. В XVI в. португальские конкистадоры покоряют Цейлон, устанавливают торговые отношения с югом Китая, захватывают там опорную базу Аомынь (Макао).

Португалия становится первой в мировой истории колониальной империей, а Лиссабон — центром мировой политики. Победу португальским завоевателям обеспечило их военное и морское превосходство, а также разобщенность, слабость покоряемых государств. Награбленные в колониях богатства не способствовали развитию португальской экономики, а, наоборот, привели ее к упадку. Заморские ценности лишь увеличивали роскошь замков и дворцов феодалов.

В конце XVI в. Испания нанесла жестокое военное поражение Португалии и оккупировала ее на шесть десятилетий. Только после народного восстания 1640 г. в Лиссабоне Португалия возвратила себе независимость и частично колонии.

В годы наполеоновских войн страна была оккупирована французами, а после их изгнания — англичанами. В 1820 г. в Португалии произошла буржуазная революция, которая, однако, не упразднила власть короля. Португалия стала конституционной монархией. Буржуазная революция 1910 г. ликвидировала монархический строй, страна стала республикой.

В 20-х годах Португалия вступает в полосу затяжного экономического и политического кризиса. По стране проходят забастовки трудящихся. В 1921 г. из групп рабочих-активистов была создана Португальская коммунистическая партия. Испытывая страх перед ростом рабочего движения в стране, боясь народной революции, помещики и военщина, поддерживаемые церковной верхушкой, взяли курс на установление в стране фашистской диктатуры. Диктатор Салазар, став во главе государства, объявил себя «отцом нации».

Официально Португалия именуется республикой, а фактически здесь царит неприкрытая фашистская диктатура. Салазар лично написал



Через эти толстые стены так называемого Национального собрания Португалии голос народа не доходит до депутатов. Вооруженный солдат охраняет одно из учреждений салазаровской диктатуры.

«конституцию», по которой всю власть передал в свои руки. В стране создана военизированная организация, обязательная для молодежи. С 14-летнего возраста все подростки состоят в организации, которая, по словам Салазара, призвана быть кузницей антикоммунистических кадров. Для девушек создан фашистский легион — «Португальская женская молодежь». Каждую субботу мальчики и девочки обязаны посещать собрания, где им рассказывают о величии португальской империи и мудрости «отца нации» — палача Салазара.

Португалия превращена за годы фашистского режима в полицейский застенок. Главным механизмом его является ПИДЕ — политическая охранка, располагающая несколькими десятками тысяч тайных агентов, специальными школами и картотекой на несколько миллионов португальцев. Многие из охранки прошли выучку гитлеровского гестапо.

Диктатор обещал португальцам построить «новое государство». Но что «нового» мог создать приверженец Гитлера и Муссолини? Все богатства сосредоточены в руках 11 семейств. Большинство португальцев живет в нищете. Рабочий в день в среднем получает около 10 эскудо. На эту сумму можно купить лишь несколько килограммов хлеба. Заработок сельскохозяйственных рабочих еще ниже. В Португалии много людей, которые работают, не получая за свой труд никакой заработной платы. Они трудятся только за то, что соблаговолит им дать хозяин. В стране широко используется детский труд. Мальчики и девочки с 12 лет работают на фабриках и заводах, на полях, в конторах, получая меньше пяти эскудо в день. По официальным данным, на каждого жителя страны приходится 5 *г* мяса в день. В Португалии самая высокая в Европе детская смертность.

Португалия — одна из наиболее отсталых стран Европы. Отсталость ее экономики во многом объясняется зависимостью страны от иностранного капитала и полуфеодальными отношениями. Особенно примитивно сельское хозяйство. Португалия — аграрная страна — ввозит мясо, жиры, пшеницу, сахар, картофель. В стране много крупных помещичьих хозяйств. Достаточно сказать, что 0,3% собственников имеют 40% земли, тогда как $^2/_3$ всех крестьян не имеют и клочка. Правительство Салазара облагает землю крестьянина бóльшими налогами, чем земли помещиков, разоряя тем самым и без того задавленных нуждой крестьян. На полях можно увидеть деревянный плуг и соху, которые в других европейских странах стали музейной редкостью.

Основная отрасль сельского хозяйства — земледелие. Крестьяне выращивают пшеницу, кукурузу, виноград, цитрусовые, оливки. По производству вина на душу населения Португалия занимает первое место в мире. Всего в год получают 10—11 млн. *гл*. Развито рыболовство. Ежегодно вылавливают до 300 тыс. *т* рыбы. Половину улова составляют сардины. В основном они идут на экспорт. Рыбаки выходят в море на весельных лодках и парусниках и даже на плотах. Часто несколько семей владеют сообща одной лодкой.

Промышленность Португалии развита слабо. Основные отрасли — горная, текстильная, лесная и деревообрабатывающая. Специфическая отрасль хозяйства Португалии — заготовка коры пробкового дуба и ее обработка. По вывозу пробки страна занимает первое место в мире.

Иностранный капитал захватил все ключевые позиции в экономике Португалии и ее колоний. Монополисты США, Англии, ФРГ, Бельгии и других стран прибрали к рукам добычу алмазов, золота, марганца, кобальта и другого ценного стратегического сырья в африканских колониях Португалии. Прибыли достигают половины на вложенный капитал.

Треть населения Португалии живет в городах. Крупнейшие города — Лиссабон (813 тыс. человек) и Опорто (Порту). В стране всего шесть городов с населением свыше 30 тыс. жителей. Лиссабон — столица и важнейший порт, промышленный и торговый центр страны. Он раскинулся на семи холмах, на берегу реки Тежу. Город делится на три части. Западная часть — район богачей — с роскошными виллами, бассейнами и тенистыми парками. Восточный район города — Алфама,— с узкими, кривыми улочками, не изменил своего облика со времен нашествия арабов. Здесь нет водопровода и канализации. Со всего города сюда свозят мусор. В Алфаме живет десятая часть горожан. Это трудовой люд. Беспросветная нужда и нищета — постоянные спутники их жизни. Нижний город — центр Лиссабона. Вокруг площади Росиу громоздятся правительственные здания, тянутся ввысь небоскребы местных и иностранных банков.

По имени древнего города Порту названа страна. Порту был центром освободительной борьбы против господства мавров. В городе преобладают пред-

Вблизи Лиссабона находится крепость — тюрьма Кишнас, в которой томятся политические заключенные.



Основное занятие многих тысяч португальцев — жителей побережья — рыбная ловля.

приятия текстильной и швейной промышленности. К северу от Опорто находится город Брага, известный своими памятниками старины, а на правом берегу реки Мондего стоит Коимбра — старинный университетский город и культурный центр.

В сельской местности дома одноэтажные с плоскими крышами, на которых сушат зерно и брикеты для отопления. В комнатах, где ютятся люди, содержится скот и птица. Официальная статистика говорит, что около половины населенных пунктов страны не имеет электричества и треть — проточной воды.

Национальная одежда португальцев очень красочна. Женский костюм: широкая юбка — сайя, обычно полосатая или клетчатая, красного или черного цвета передник и белая блузка с длинными вышитыми рукавами. На плечи набрасывается яркая накидка, часто расшитая крупными цветами. На ногах белые шерстяные чулки и обувь без задников на деревянной подошве. Традиционный мужской костюм: короткие штаны — кальсас, гетры, белая или цветная рубаха, жилет, обычно красный или лиловый, и широкий пояс — файша. Мужчины носят круглые фетровые или войлочные шляпы.

Любимое зрелище португальцев — бой быков. Бои устраиваются в дни праздников — фиесты, а в Лиссабоне и Опорто — по воскресеньям. Бои скорее носят характер циркового представления, матадор демонстрирует свою ловкость и бесстрашие. В отличие от испанской корриды быка не убивают.

Культурные развлечения португальцев очень ограниченны. По официальным данным, житель Португалии в среднем бывает в кино один раз в три года, в театре — раз в 11 лет. Лишь немногие португальцы слушают радио, смотрят телепередачи, читают газеты и бывают в библиотеках. Португалия занимает последнее место в Европе по количеству книг на душу населения, а также по посещаемости музеев и библиотек. Чему удивляться, ведь 80% трудящихся окончило не более трех классов начальной школы! Неграмотность в Португалии — следствие политики фашистского режима. Дик-

Вот такие узкие улочки типичны для восточной части Лиссабона.

татор считает, что ему легче держать в повиновении страну, народ которой неграмотен.

Несмотря на террор и репрессии, в стране ширятся забастовки трудящихся, выступления деятелей культуры, студентов, солдат против колониальной войны в Африке. Оппозиция сплачивает свои ряды, вырабатывает единую программу действий. Народ Португалии все решительнее говорит «нет!» режиму произвола, нищеты и фашизма.

■

РУМЫНИЯ

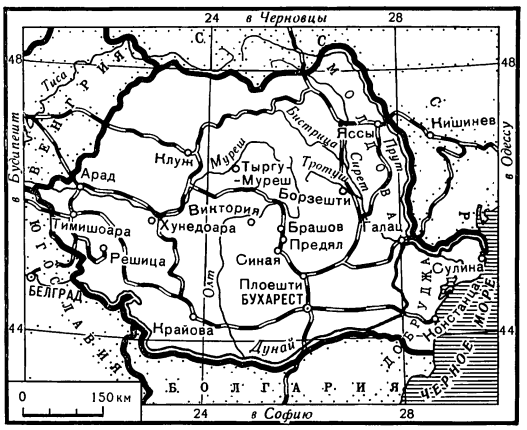

У юго-западных границ Советского Союза, за реками Прутом, Дунаем и Тисой расположена Социалистическая Республика Румыния. Страна лежит в бассейне нижнего течения Дуная. Ей принадлежит бóльшая часть дельты Дуная и территория на побережье Черного моря.

Поверхность Румынии часто сравнивают с перевернутым блюдцем. В центре страны расположено Трансильванское плато, со всех сторон окруженное Карпатскими горами. С внешней стороны горы окаймлены полукольцом предгорий, постепенно спускающихся к равнинам: на западе и юге — к Среднедунайской и Нижнедунайской низменностям, а на востоке — к невысокому Молдавскому плато. Территория Румынии — 237,5 тыс. *км*^{2} — почти поровну делится между горами и равнинами с черноземными почвами. Склоны гор покрыты густыми хвойными, буковыми и дубовыми лесами. В предгорных холмистых районах на месте вырубленных лесов раскинулись фруктовые сады и виноградники, пашни и пастбища. Равнины почти сплошь распаханы. Разнообразие рельефа придает исключительную живописность ландшафтам Румынии.

Климат Румынии умеренный, континентальный. Более влажно на северо-западе, более засушливо на юго-востоке. В общих чертах он напоминает климат соседних областей Украины.

Недра Румынии богаты полезными ископаемыми. Нефть — главное богатство республики. По добыче ее Румыния занимает в Европе второе место, после СССР, а по запасам природного газа второе место в зарубежной Европе. В стране есть каменная соль, уголь, руды черных, цветных и благородных металлов. Значительную часть железной руды и коксующегося угля все же приходится ввозить.

Богата Румыния лесами и водной энергией. Дунай на протяжении более 1000 *км* течет по территории страны. Сначала великая река пробивается сквозь горы в ущелье Железные Ворота. Здесь Дунай грозен и опасен. Пороги, перекаты, быстрины, частые густые туманы сильно осложняют судоходство. Но уже недолго осталось судам, плывущим под флагами разных стран, с трудом пробираться по реке. Через несколько лет огромная плотина с гидростанцией, возводимая Румынией и Югославией, перекроет Дунай и большие речные суда смогут беспрепятственно подниматься до Белграда. Новая гидростанция даст ток двум дружественным странам и по своей мощности будет лишь немного уступать волжским ГЭС у Куйбышева и Волгограда.

Близ города Тулча Дунай разветвляется на три рукава (гирла). Между ними множество островов, озер, протоков, лиманов, плавней, густо заросших камышом и ивняком. Это знаменитая дельта Дуная, раскинувшаяся на нескольких сотнях тысяч гектаров. Основное богатство дельты — камыш, который используется для получения целлюлозы. Заготовленный камыш по Дунаю отправляют в город Брэилу, недалеко от которого Румыния с братской помощью Польши, Чехословакии и ГДР построила целлюлозно-химический комбинат. Из целлюлозы получают искусственное волокно, картон, спирт и многое другое.

Население Румынии свыше 19 млн. человек. Кроме румын, в закарпатских областях страны живут венгры и немцы, а в пограничных районах встречаются поселения украинцев, русских, болгар, сербов и словаков.

Расположенная на важных торговых и стратегических путях, Румыния издавна интересовала иноземных захватчиков. В средние века южные (Валахия) и восточные (Молдова) ру-

В Карпатах.

мынские княжества попали под власть турок, а западные земли (Трансильвания) захватила Австро-Венгрия. Народы Румынии неоднократно поднимались на неравную борьбу со своими угнетателями. Важным этапом в истории Румынии было объединение в 1859 г. Валахии и Молдовы в единое государство, хотя и остававшееся в вассальной зависимости от Турецкой империи. Полную независимость Румыния получила после русско-турецкой войны 1877—1878 гг., в которой вместе с русскими войсками сражались и отряды румынских ополченцев. После первой мировой войны в состав Румынии была включена Трансильвания.

В годы второй мировой войны фашистская Германия использовала территорию Румынии как военный плацдарм для нападения на Советский Союз. Гитлеровские войска разоряли страну, вывозили продовольствие и ценное сырье, особенно нефть. Победоносное наступление Советской Армии и вооруженное восстание, организованное Румынской компартией, привели к свержению военно-фашистской диктатуры. Румынские войска повернули оружие против гитлеровской армии. День освобождения страны от фашистского ига — 23 августа 1944 г. — национальный праздник Румынии. После освобождения народ устранил от власти короля и эксплуататорские классы. В 1947 г. Румыния была провозглашена народной республикой.

За годы народной власти в стране произошли глубокие экономические, социальные и политические преобразования. В Румынии была решена задача построения основ социализма, и теперь страна идет по пути создания развитого социалистического общества. В связи с этим в 1965 г. страна провозглашена социалистической республикой.

За годы социалистического развития Румыния под руководством компартии из отсталой аграрной страны, находившейся в сильной зависимости от иностранных капиталистических государств, превратилась в индустриально-аграрное государство. Промышленная продукция к 1966 г. увеличилась по сравнению с довоенным временем в 10 раз и стала ведущей отраслью хозяйства. Быстрыми темпами развивается тяжелая промышленность, особенно машиностроение. Значительно увеличилось производство продукции химической, топливно-энергетической промышленности и черной металлургии. Возникло много новых отраслей промышленности.

Крестьяне объединились в кооперативные хозяйства, которым государство оказывает большую помощь.

Значительно повысились сборы зерна наиболее распространенных культур — пшеницы и кукурузы. По сбору кукурузы Румыния занимает первое место в Европе и одно из первых в мире. Значительно повысилась урожайность подсолнечника, сахарной свеклы, льна, конопли и табака. Расширены площади под фруктовыми садами и виноградниками. Все больше возрастает значение животноводства. Стада крупного рогатого скота и отары овец летом пасутся на горных пастбищах, а на зиму их перегоняют на равнины.

В Румынии можно выделить четыре экономических района: Юг, Центр, Восток и Запад.

Самая большая и экономически наиболее важная часть страны — Юг Румынии. Рельеф

Полиграфический комбинат «Дом Скынтейи» в Бухаресте.

здесь напоминает гигантский амфитеатр, широкими ступенями спускающийся к югу. На севере поднимают к небу свои вершины Южные Карпаты. Следующая ступень — холмистая зона предгорий — это Подгория, знаменитая садами и виноградниками. В недрах предгорий Карпат богатые залежи нефти, природных газов, каменной соли, лигнитов и других полезных ископаемых. Южнее раскинулась Нижнедунайская низменность с плодородными черноземными почвами, сплошь распаханная и засеянная пшеницей, кукурузой, подсолнечником. И наконец, последняя ступень амфитеатра — широкая долина Дуная.

В состав Юга Румынии входят исторические провинции Олтения, Мунтения и Добруджа. Мунтения — колыбель Румынского государства, вокруг которой происходило объединение земель, населенных румынами. В центре Мунтении расположен Бухарест — столица страны. Население ее (с пригородами) 1,4 млн. человек. Город вырос на важной транспортной магистрали, ведущей из Центральной Европы в страны Ближнего Востока, на перекрестке сухопутных дорог, которые соединяют отдельные части страны и ведут к Черному морю и Дунаю.

В городе несколько сот промышленных предприятий самых различных отраслей. Они выпускают пятую часть промышленной продукции страны.

Бухарест — красивый южный город. В нем есть кварталы домов самых разных архитектурных стилей, большое количество памятников. В городе много театров и музеев. Одно из лучших зданий столицы — «Дом Скынтейи» — крупнейший полиграфический комбинат, построен с помощью Советского Союза. Он выпускает газеты, журналы, миллионы экземпляров книг.

Восточную часть Юга занимает Добруджа. Это пустынное, засушливое плато, которое пересекают лесные полосы — надежный заслон против суховеев. На берегу Черного моря много курортов: Мамайя, Северная и Южная Эфория.

Новые нефтяные промыслы в Олтенской области.



Здесь и Констанца — единственный крупный порт Румынии на Черном море.

К западу от Мунтении, за рекой Олтом, лежит Олтения с центром в городе Крайова. Прежде отсталая сельскохозяйственная область знаменита сейчас не только виноградниками, национальными вышивками и коврами, но и промышленной продукцией. К северу от Крайовы открыты крупные месторождения лигнитов, нефти, природного газа — сырья для развивающихся топливно-энергетической и химической промышленности.

Центр Румынии, включая северную часть страны, занимают исторические провинции Трансильвания и Марамуреш. Основное богатство этого района — природный газ, руды черных, цветных и благородных металлов, уголь, каменная соль, а также леса. Тепловые электростанции снабжают энергией многочисленные химические заводы (производство удобрений, соды, сажи и т. п.), предприятия по выплавке меди, свинца, цинка (город Бая-Маре). На местном сырье работают цементные, стекольные, фарфоро-фаянсовые заводы. Развита деревообрабатывающая промышленность, особенно производство мебели. В холмистой Трансильвании мало пахотных земель, но много лугов и пастбищ. Ведущая отрасль сельского хозяйства здесь животноводство.

Крупные города возникли по окраинам Трансильвании у горных перевалов или близ удобных проходов в горах. Широко известен своей промышленностью город Брашов с крупными автомобильным и тракторным заводами. На юго-западе Трансильвании за годы народной власти в городе Хунедоара вырос большой металлургический комбинат, домны которого используют местную железную руду и коксующийся уголь из самого крупного в стране бассейна Валя Жиулуй (бассейн Петрошени). Район, где преобладает венгерское население, выделен в отдельную Мурешско-Венгерскую автономную область с центром в городе Тыргу-Муреш.

Маяк в Констэнце.



Экономический район Восток расположен между Восточными Карпатами и пограничной рекой Прутом. В него входят исторические провинции Молдова и Южная Буковина. Исторический и культурный центр Молдовы — город Яссы.

По долине реки Сирет проходят магистральные железная и шоссейные дороги и расположено большинство крупных городов: на севере Сучава — центр деревообрабатывающей промышленности, Бакэу — центр нефтяной и химической промышленности и Галац с судоверфью и строящимся крупным металлургическим комбинатом, который будет давать 4 млн. *т* стали в год — больше, чем выплавили 10 металлургических заводов Румынии в 1965 г. В Молдове Восточные Карпаты отгораживают плодородные равнины от западных влажных ветров, и засуха — частый гость в междуречье Сирета и Прута. К востоку от долины Сирета пейзаж мало чем отличается от соседних областей Украины и Советской Молдавии: те же белые, утопающие в зелени хаты, бесконечные поля пшеницы, кукурузы и подсолнечника, небольшие города.

К западу от Сирета, в предгорьях Карпат, хозяйственная жизнь сосредоточена в узких долинах рек. В верховьях многоводной Бистрицы построен каскад из 13 гидростанций, среди них крупная ГЭС имени В. И. Ленина в Биказе. В долине реки Тротуш близ новых нефтепромыслов сооружены нефтеперерабатывающие и химические комбинаты (сода, ядохимикаты) и тепловые электростанции. Когда-то отсталая аграрная провинция в годы народной власти превратилась в край с бурно развивающейся промышленностью.

Запад Румынии включает провинции Банат и Кришана. Здесь горные хребты расположены на востоке. Горы задер-

Площадь Республики в Бухаресте.

живают влагу, и многочисленные, слабо врезанные в плоскую, как стол, Среднедунайскую низменность реки во время половодья затапливают большие площади. Многие тысячи километров осушительных каналов построены для предотвращения наводнений.

Крупные города Запада — центры машиностроения, текстильной и пищевой промышленности — расположены в равнинной части провинций, там, где долины более крупных рек создают удобные выходы из центральных районов страны на запад. Так, в долине реки Тимиш расположен город Тимишоара, в долине реки Муреш — город Арад. На местной железной руде и каменном угле работает реконструированный металлургический комбинат в Решице.

Старая Румыния была аграрным придатком развитых капиталистических государств Европы. Она экспортировала нефть, необработанную древесину, зерно. Теперь Румыния вывозит изделия машиностроения: буровые установки, вагоны, суда, станки, тракторы, оборудование для химической, цементной промышленности, химические товары, вместо сырой нефти — бензин, дизельное топливо, вместо бревен — мебель, фанеру, паркет.

С каждым годом крепнет и развивается дружба между братскими народами социалистической Румынии и Советского Союза, основанная на принципах соблюдения национального суверенитета и независимости, равноправия, невмешательства во внутренние дела и взаимной выгоды. Во внешнеторговом обороте Румынии Советский Союз занимает первое место. Долгосрочные торговые соглашения дают возможность социалистической Румынии получать из Советского Союза на выгодных условиях машины, комплексное оборудование для заводов, сырье и другие товары. Советский Союз оказывает Румынии научно-техническую помощь и готовит румынских специалистов в своих высших учебных заведениях.

Село... в столице

Любой житель Бухареста, не выезжая за город, может побывать в самом настоящем селе. В селе, но не совсем обычном... Здесь есть все — две сотни деревенских домов, и церкви, и колодцы, и деревянные мельницы, и красивые резные ворота. Вот дом с высоченной крышей, сделанной из огромных досок, а вот саманная хата, крытая соломой, которую со всех сторон подпирают специальные столбики. Внутри различная утварь, украшенная затейливой резьбой или выжженным узором, вышитые полотенца, яркие домотканые ковры, цветная глазурь на кувшинах... Во дворах кое-где стоят печи для выпечки хлеба и огромные бочки для хранения виноградного вина. Уставший путник может отдохнуть на скамейке с резным навесом или в тени яблони.

В этом селе не пашут землю и не собирают урожай, да и постоянных жителей там нет. Разве только сторожа. Но все-таки это самое румынское из всех сел республики, ведь изо всех уголков страны сюда свезли наиболее типичные постройки и самые прекрасные изделия народных умельцев. Это село — грандиозный музей, и называется он просто — «Румынское село».



ФЕДЕРАТИВНАЯ РЕСПУБЛИКА ГЕРМАНИИ

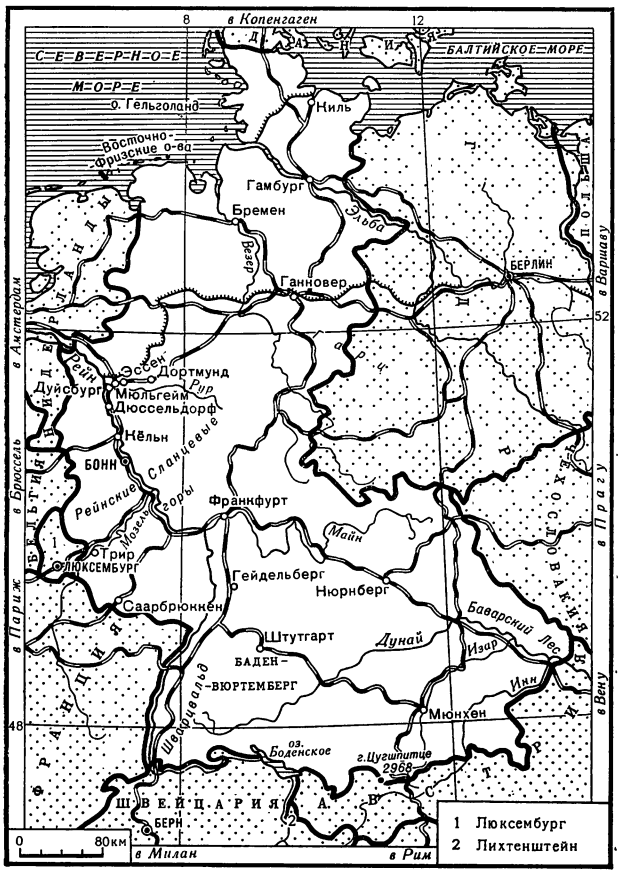

Одним из главных виновников в развязывании двух мировых войн, которые пережило человечество в первой половине нашего века, были германские империалисты и милитаристы, т. е. крупные германские промышленники, банкиры, помещики и генералы. В первую мировую войну германские империалисты потерпели поражение. Но они не отказались от захватнических планов и вскоре приступили к подготовке новой грабительской войны.

В 1933 г. к власти пришел Гитлер и его нацистская партия (см. стр. 25).

Гитлеровцы выдвинули человеконенавистническую «расовую теорию» о превосходстве немецкой нации над другими. Немцы провозгласили себя высшей расой, призванной покорить все другие народы земного шара и превратить их в своих рабов.

Фашисты запретили Коммунистическую партию, которая активно боролась против них, а затем распустили и другие партии. Сотни тысяч коммунистов, социал-демократов, простых рабочих и крестьян, выступавших против войны, за демократию, социальный прогресс, были брошены в тюрьмы, замучены и сожжены в концентрационных лагерях Дахау, Заксенхаузене, Бухенвальде. Был схвачен вождь немецких трудящихся Эрнст Тельман, зверски убитый эсэсовцами в Бухенвальде (1944).

Готовясь к войне, фашисты вступили в преступный сговор с империалистами Японии и Италии. Правящие круги США, Англии и Франции покровительствовали германскому милитаризму, надеясь, что он не тронет своих «братьев» по классу и им удастся направить немецкие полчища на Восток, против СССР. Империалисты всех стран, хотя и боролись между собой за господство в мире, в одном были едины: в стремлении задушить первое в мире социалистическое государство — нашу Родину. Как известно, эти преступные расчеты дорого обошлись миру. Фашистская Германия, захватив Австрию и Чехословакию, нанесла первый удар не по Советскому Союзу, а по западным державам. Так началась вторая мировая война (см. стр. 35).

22 июня 1941 г. фашистская Германия вероломно напала на Советский Союз. Самоотверженная борьба советского народа против фашизма, поддержанная миролюбивыми народами других стран, опрокинула замыслы международной реакции—изолировать Советский Союз в войне с Германией—и привела к образованию антигитлеровской коалиции государств. В пожаре второй мировой войны погибли десятки миллионов человек, были разрушены тысячи городов и сел. Советский народ вынес на своих плечах основную тяжесть борьбы против гитлеровских захватчиков. Наша армия принесла освобождение многим народам Европы, а ее воины водрузили знамя Победы над рейхстагом — фашистским логовом в Берлине. Гитлеровская Германия безоговорочно капитулировала.

На конференции глав правительств СССР, США и Англии, которая состоялась летом 1945 г. в немецком городе Потсдаме (близ Берлина), были приняты важные международные соглашения о послевоенном устроистве Германии. В дальнейшем к ним присоединилась и Франция. Цель соглашения состояла в том, чтобы раз и навсегда искоренить германский милитаризм и нацизм, чтобы Германия никогда

больше не угрожала своим соседям и сохранению мира во всем мире, прочно встала на путь мирного и демократического развития. Для выполнения этих соглашений в Германии установили временный оккупационный режим, а ее территорию разделили на четыре зоны: восточная часть страны стала зоной оккупации СССР, западная — зонами оккупации США, Англии и Франции.

Советский Союз последовательно проводил в жизнь решения Потсдамской конференции. Демократические силы немецкого народа на востоке страны навсегда ликвидировали власть крупной буржуазии, помещиков и милитаристов. Заводы и фабрики перешли здесь в собственность народа, земля — в руки крестьян. Восточная Германия стала оплотом демократии и социализма (см. ст. «Германская Демократическая Республика»).

По иному пути пошло развитие западных зон. В нарушение Потсдамских соглашений США, Англия и Франция оживили в Западной Германии те же самые силы, которые поддерживали Гитлера, восстановили германские монополии, сохранили военную промышленность и создали благоприятные условия для деятельности западногерманских милитаристов и реваншистов. Вместе с этими силами, вопреки интересам всего немецкого народа жить в едином демократическом государстве, три западные державы пошли на раскол Германии и в 1949 г., нарушив Потсдамское соглашение, создали из своих зон оккупации западногерманское государство — Федеративную Республику Германии.

Военное судно-ракетоносец в гавани Киля.



Большинство мест в парламенте ФРГ — бундестаге — принадлежит представителям монополий, чиновникам, офицерам, помещикам и кулакам. Не удивительно, что бундестаг принимает законы, выгодные для западногерманских монополий.

С 1949 г. правительство ФРГ во главе с федеральным канцлером состояло из представителей буржуазных партий, в основном Христианско-демократического союза — Христианско-социального союза (ХДС/ХСС), образующих в бундестаге единую фракцию, и Свободной демократической партии. ХДС/ХСС — ведущая партия монополистического капитала ФРГ и проводит политику в его интересах. У этой партии тесные связи с католической церковью. Глубокий кризис агрессивной, реваншистской политики буржуазных партий привел в декабре 1966 г. к созданию нового правительства так называемой «большой коалиции» из ХДС/ХСС и Социал-демократической партии (СДПГ). Руководство СДПГ на деле солидаризируется по основным вопросам внешней и внутренней политики с военно-политическим курсом ХДС/ХСС; в частности, оно поддерживает притязания милитаристских кругов ФРГ на «совладение» атомным оружием в рамках западных военных союзов, идет на уступки буржуазным партиям, стремящимся протащить через бундестаг чрезвычайные законы, которые дали бы монополиям возможность установить свою открытую диктатуру. Наряду с этим СДПГ высказывается за разрядку международной напряженности и улучшение отношений ФРГ с социалистическими странами, кроме ГДР. Противоречивая и в целом соглашательская политика руководства СДПГ наносит большой вред борьбе рабочего класса и крестьянства за свои права и лучшую жизнь. Многие местные организации социал-демократов выражают свое недовольство такой политикой руководства партии.

Большим влиянием в рабочем классе ФРГ пользуется Объединение немецких профсоюзов (ОНП). Оно насчитывает в своих рядах около 6,5 млн. членов. Прогрессивные силы в ОНП

Демонстрация жителей Кёльна против боннской политики атомного вооружения и агрессии американцев во Вьетнаме.

борются против военной политики правящих кругов и их попыток ликвидировать демократические права народа.

Подлинным выразителем чаяний западногерманских трудящихся является Коммунистическая партия Германии, во главе которой стоит Макс Рейман. Коммунисты выступают в защиту экономических интересов трудящихся, борются против возрожденного в Западной Германии милитаризма, за мирное и демократическое будущее Германии. В этой борьбе они стремятся установить единство действий рабочего класса и всех прогрессивных сил ФРГ, ибо в единстве залог силы и победы рабочего класса над капиталистами. Растущие симпатии трудящихся масс к коммунистам испугали западногерманских империалистов, и они, как при Гитлере, запретили в 1956 г. деятельность компартии. Однако это не сломило коммунистов, и они продолжают самоотверженную борьбу в тяжелых условиях подполья против главного врага немецкого народа — германских монополий и милитаризма.

Правящие круги ФРГ проводят реакционную внутреннюю политику. Кроме компартии, они запретили многие другие демократические организации, в том числе Объединение свободной немецкой молодежи, Демократический женский союз, Общество германо-советской дружбы. В Западной Германии жестоко преследуется каждый, кто выступает за мир и дружбу между народами, учиняются судебные расправы над прогрессивно настроенными деятелями, антифашистами, противниками атомного вооружения. Их вновь, как и прежде, во времена нацизма, бросают в тюрьмы. В таких тяжелых условиях приходится работать прогрессивным партиям и организациям: Немецкому союзу мира, Объединению лиц, преследовавшихся при нацизме, — выступающим с позиций демократического обновления политики ФРГ.

В то же время бывшие военные преступники и активные фашисты находятся в почете у правительства ФРГ, занимают ответственные государственные посты. По имеющимся данным, в ФРГ укрывается около 160 тыс. бывших нацистов — участников преступлений фашизма против человечества. Правящие круги ФРГ поощряют деятельность многочисленных реваншистских и милитаристских союзов. Такая обстановка в стране благоприятна для оживления деятельности неонацистских элементов, создавших в 1964 г. так называемую национал-демократическую партию.

Западногерманские империалисты не признают итоги второй мировой войны и вынашивают реваншистские планы их пересмотра. Это относится прежде всего к послевоенным границам в Европе, в том числе к границе между ФРГ и ГДР. Правительство ФРГ выступает с претензией представлять «всю Германию», не признает ГДР и стремится поглотить это

Из года в год растет численность западногерманского бундесвера. Не с таких ли уличных маршей начинали фашисты, готовясь к преступным войнам?

социалистическое государство. Оно предъявляет незаконные притязания на Западный Берлин, который никогда не входил в состав ФРГ, устраивает там опасные для дела мира провокации. Отклоняя миролюбивые предложения СССР и других социалистических стран, правящие круги ФРГ сеют к ним вражду и препятствуют улучшению отношений с ними. В международной политике Западная Германия пытается сорвать любую договоренность по таким важным мировым проблемам, как заключение договора о нераспространении ядерного оружия, ликвидация иностранных баз на чужих территориях, европейская безопасность и другие.

С согласия США, Англии и Франции ФРГ вступила в агрессивный Североатлантический союз (НАТО) и при поддержке западных держав создает регулярную армию — бундесвер, который к 1966 г. насчитывал около 450 тыс. солдат. Во главе бундесвера стоят бывшие гитлеровские генералы и офицеры. Они вновь призывают к войне против миролюбивых стран и требуют, чтобы им дали атомное оружие. Более трети бюджета ФРГ расходуется каждый год на военные нужды. В 1964 г. по военным расходам ФРГ вышла на второе место, после США, среди стран НАТО. Промышленники, банкиры, военная клика и их ставленники в правительстве вновь раздули мехи военного производства. С военных конвейеров сходят пулеметы и пушки, танки и самолеты, подводные лодки и ракеты. Эта политика ведет к тому, что в центре Европы воссоздается опасный очаг агрессии, угрожающий миру и безопасности всех народов.

Каковы же природные условия и экономика Западной Германии? По характеру поверхности в ФРГ можно выделить три области: Северо-Германскую низменность, Средне-Германские горы и северные отроги Альп. Низменность занимает примерно $^1/_3$ территории. Вдоль побережья Северного моря тянется цепочка Фризских островов. На значительном удалении от берега находится небольшой скалистый остров Гельголанд. Почти две трети территории страны занимают горы Средней Германии: Шварцвальд, Рейнские Сланцевые горы, Баварский Лес, западная часть Гарца. На крайнем юге возвышаются северные отроги Альп с живописными скалистыми вершинами и глубокими ущельями. Здесь самая высокая точка ФРГ — гора Цугшпитце (2968 *м*).

В ФРГ много рек, из которых важное хозяйственное значение имеют Рейн, Везер и низовье Эльбы. Большинство рек соединено каналами. В живописных долинах Рейна и Мозеля много старинных замков, руин древних крепостей. Народ сложил немало интересных сказаний и легенд об этих местах.

Климат ФРГ умеренный. Если на северо-западе преобладает мягкая зима и прохладное лето со средними температурами января +1°, июля +16°, то дальше на юго-восток климат становится континентальным: более холодная зима и теплое лето.

Недра ФРГ богаты каменным углем, основные запасы которого сосредоточены в Рурском бассейне. Есть также месторождения калийных

По закону 1966 г. «О самозащите» каждая семья в ФРГ обязана иметь набор предметов для гражданской обороны. Так создается атмосфера военного психоза.



Кильский канал соединяет кратчайшим путем Балтийское и Северное моря. Шлюзы защищают канал от разрушительных действий моря. На снимке: вход в восточные шлюзы канала со стороны Балтийского моря.

солей, бурого угля, небольшие запасы нефти, цветных металлов, урана.

Населяют ФРГ немцы, и только на севере близ границ с Данией и Голландией живет несколько десятков тысяч датчан и голландцев. По числу жителей (свыше 57 млн. человек) ФРГ занимает первое место среди стран Западной Европы. Три четверти жителей — горожане.

ФРГ — высокоразвитая индустриальная страна. По объему промышленной продукции она занимает второе место среди капиталистических стран, после США. Основные отрасли промышленности — металлургическая, химическая, машиностроение, электротехника, автомобиле- и судостроение, а также нефтеперерабатывающая промышленность. Она работает на привозной нефти. В последние годы ведется строительство атомных реакторов и электростанций.

Сельское хозяйство ФРГ, несмотря на незначительную долю в общем производстве, продолжает занимать видное место в экономике. Оно обеспечивает 70% потребности страны в продовольствии. В сельском хозяйстве преобладает животноводство. В основном разводят крупный рогатый скот и свиней. Бóльшую часть пашни используют под посевы зерновых — рожь, пшеницу, овес, ячмень. Возделывают также картофель, сахарную свеклу, овощи, кормовые культуры. На юго-западе ФРГ занимаются садоводством и виноградарством. Сельское хозяйство ФРГ отличается высокой степенью механизации.

Подавляющее большинство крестьян — малоземельные бедняки и середняки. Их положение из года в год ухудшается. В 1964 г. задолженность крестьян по ссудам и кредитам поднялась до 16 млрд. марок, а доходы на одного занятого в сельском хозяйстве были на 30% ниже, чем в промышленности. Крестьяне не выдерживают конкуренции крупных помещичьих и кулацких хозяйств и, разорившись, уходят из деревень в города, на заводы, либо идут батрачить на помещиков и кулаков. Правительство ФРГ всемерно поддерживает в деревне кулацкие хозяйства.

В Рурской области, главном промышленном районе ФРГ, производится более 25% промышленной продукции страны, добывается свыше 90% каменного угля, выплавляется почти весь чугун и сталь. На сравнительно небольшой территории сосредоточено множество крупных заводов, шахт, электростанций, на которых производится различное промышленное оборудование и сырье: машины для горной, металлургической, легкой промышленности, электро- и тепловозы, автомобили, электронное оборудование, красители, пластмассы. Здесь, в Руре, расположено свыше двух десятков промышленных городов ФРГ: Эссен, Дортмунд, Дуйсбург, Мюльгейм и др.

В Рурской области не раз вспыхивали революционные бои рабочих против капиталистов.

В прошлом веке здесь работал и руководил революционной борьбой основоположник научного коммунизма Карл Маркс. В сердцах рабочих живы революционные традиции. Именно здесь в 1958 г., когда бундестаг ФРГ принял решение о вооружении бундесвера самым современным оружием — атомным и ракетным, зародилось движение против атомной смерти. С тех пор каждый год по всей стране проходят марши и митинги противников атомного вооружения ФРГ, в которых принимает участие свыше 100 тыс. человек.

Как и другие империалистические государства, ФРГ — страна острых классовых противоречий, социального гнета и неравенства. Ведущие монополии ФРГ (концерны Сименса, Флика, Цангена, Круппа и др.) занимают господствующее положение в политике и экономике страны. Миллионеры наживают на беззастенчивой эксплуатации трудящихся несметные богатства. За 10 лет с 1953 г. богатства миллионеров в ФРГ выросли с 4,6 до 37,7 млрд. марок. С 1950 по 1959 г. до 75% предметов личного потребления попало в руки лишь 17% семей, главным образом предпринимателей и высших служащих государства и монополий. В то же время в связи с ростом цен и налогов стоимость жизни в ФРГ поднялась на 34,8% (с 1950 по 1964 г.). В 1963 г. правительство провело через бундестаг закон об отмене в большинстве районов страны ограничений на квартирную плату, чем немедленно воспользовались домовладельцы, и цены на жилье резко повысились. Женщины и подростки-ученики, как правило, получают за равный труд меньшую заработную плату, чем мужчины. Медицинское обслуживание трудящихся платное. Высшее образование в ФРГ в основном привилегия детей богатых родителей, так как государственной стипендией обеспечивается незначительное число студентов. Лишь 5% студентов ФРГ—дети рабочих.

Из больших городов ФРГ особое место занимает Дюссельдорф — родина великого немецкого поэта Генриха Гейне. Ныне это крупный политический и экономический центр, город банкиров и промышленников, административный центр Рура.

Южнее, на берегу Рейна, расположен один из древнейших культурно-промышленных городов Германии — Кёльн, основанный еще в I в. н. э. Мировой известностью пользуется Кёльнский собор св. Петра — шедевр архитектурного искусства средневековой готики. Близ Кёльна, в местечке Виль, находится одна из причудливых сталактитовых пещер.

Столица Западной Германии — Бонн сравнительно небольшой город в окрестностях Кёльна. Здесь находятся государственные учреждения, университет, в котором учился Карл Маркс. В Бонне родился Бетховен, подаривший человечеству бессмертные музыкальные произведения.

К западу от верхнего Рейна, на реке Мозель, расположен старинный город Трир, основанный еще римлянами. В городе сохранились древнейшие в Германии римские постройки: въездные ворота с бойницами, амфитеатр, а также дворец императора Константина Базилика, построенный в 310 г. н. э. В Трире родился К. Маркс (5 мая 1818 г.).

На юго-востоке ФРГ, в Баварии, находятся два крупных промышленных города — Мюнхен и Нюрнберг. После второй мировой войны в Нюрнберге состоялся международный суд над главными фашистскими преступниками. Южная Бавария — живописный курортный уголок. В юго-западной части ФРГ, на границе с Францией и Люксембургом, расположен Саарский промышленный район с крупными месторождениями каменного угля и металлургическими заводами. На севере ФРГ особое экономическое значение имеют расположенные в устье рек Эльбы и Везера Гамбург и Бремен с их крупными судоверфями и морскими портами, через которые идет основная часть внешнеторговых морских перевозок. Гамбург — один из исторических оплотов немецкого рабочего движения. В прошлом революционную борьбу гамбургских рабочих возглавлял Э. Тельман.

■

ФИНЛЯНДИЯ

На севере, неподалеку от Баренцева моря, начинается граница нашей страны с Финляндией. И тянется эта самая длинная наша западная граница через бескрайние леса, пересекает болотные топи, минуя озера и леса, идет к изрезанным бесчисленными бухточками и заливами берегам Балтийского моря. Теперь эта граница — граница мира. Но такой она стала лишь после Великой Отечественной войны.

Больше пятисот лет Суоми (так финны называют свою родину) была под властью Швеции. Лет полтораста назад она была присоединена к царской России. Многие годы русские и финские революционеры рука об руку, помогая и выручая друг друга, боролись с общим врагом—

царизмом. Но лишь после Октябрьской революции Суоми обрела долгожданную самостоятельность. И первой страной, признавшей и подтвердившей независимость Финляндии, стала Советская Россия.

Финляндию часто называют страной тысячи озер. Но это поэтическое преуменьшение. Всего в стране 56 тыс. больших и малых озер. Но еще правильнее было бы называть Финляндию страной лесов. Не случайно на звонкой финской монете изображена раскидистая сосна, а хвойная ветка украшает бумажные деньги. На каждого жителя приходится пять с лишним гектаров леса, больше, чем в какой бы то ни было другой стране. Семь десятых территории Финляндии с ее скалистыми кряжами, бесконечными болотами покрыто лесами. И больше половины из них — краснолесье, неприхотливый сосновый бор. За сосной идет стрельчатая, влаголюбивая ель (28%), а за ней уже и береза (18%).

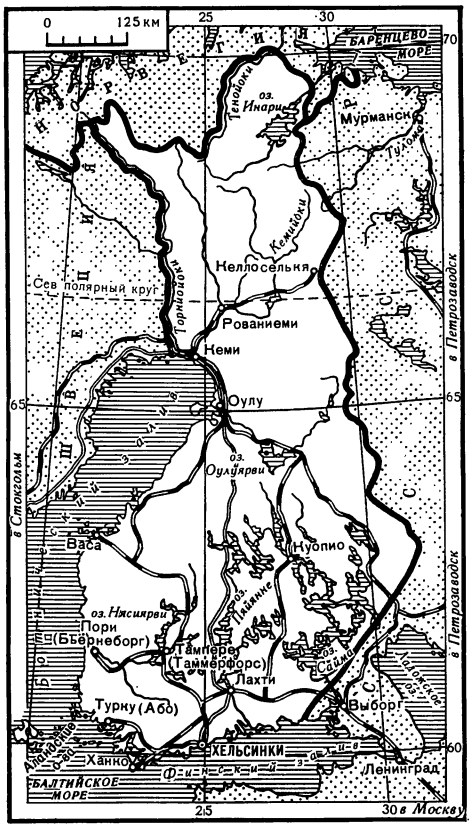

Лес — основа национальной экономики страны. Все, что из дерева можно сделать, изготовляется в Финляндии: бревна, доски, крепежный лес для шахт, целлюлоза, бумага, мебель, спички, стандартные дома, картон, сухая штукатурка, искусственный шелк, спирт. Океанские корабли развозят все эти товары в разные страны. Девять десятых мировой потребности в катушках для ниток производится на финских фабриках. Из каждых ста досок, продающихся на мировом рынке, двадцать поставляет Финляндия. И хотя теперь развиваются и другие отрасли промышленности, но никто здесь не забывает, что все они возникали для удовлетворения нужд лесного хозяйства, лесопилок, бумажных фабрик. Капитализм в Финляндии вырастал на древесине, как на дрожжах.

Лес теснится по берегам озер. По озерам и рекам идет сплав к лесопилкам и фабрикам, которые возникли на этих берегах. Переходя из одного в другое, соединяясь проливами, протоками, речками, озера Финляндии сплетаются цепочками, образуют водные системы — дешевые транспортные линии. Система, связанная с озером Сайма, самая большая. Но, увы, естественного выхода из нее к морю нет. И вот в середине прошлого века был сооружен Сайменский канал, чтобы дать выход древесине к морю из лесов центральной и восточной части страны. Но канал этот устарел. Для глубоководных судов он недоступен. К тому же приморская часть его теперь проходит по территории Советского Союза, заканчиваясь у города Выборга. Сейчас наша страна передала в аренду Финляндии советскую часть Сайменского канала. Когда выйдет эта книга, будет разрезана ленточка и по шлюзам, по искусно углубленным речкам, по этому короткому водному пути из Восточной и Центральной Финляндии пойдут лесные товары и грузы к морю, к Финскому заливу. Сайменский канал — новое звено, скрепляющее дружбу соседей — Советского Союза и Финляндской республики.

Пашни в Финляндии кажутся зажатыми между лесами, озерами и болотами, поросшими кустарником. Они отвоеваны у леса и стоили большого труда многим поколениям. Даже на болотистой земле столько камней и валунов, принесенных ледником, что не так-то просто очистить от них пашню. Постепенно, год за годом, крестьяне убирали камни, относили их к краям пашни. Так образовались валообразные каменные гряды, отделяющие крестьянские наделы друг от друга.

Близость теплого Северо-Атлантического течения несколько смягчает климат Финляндии, но для полеводства он все же суров. Ночные заморозки бывают здесь даже в июле, а весной часто из-за них гибнут посевы.

Финны вывели сорта культурных растений, приспособленные к условиям севера. Так, в Средней Европе обычные сорта ячменя созревают за 18 недель, специальный же сорт в Северной Финляндии созревает на 6 недель раньше. Солнечного света в Северной Финляндии хватает: лето здесь короткое, но солнце в это время поч-



Село в Центральной Финляндии.

ти не заходит. На скудной земле, в суровом климате финны выращивают высокие урожаи ячменя, ржи, пшеницы и даже сахарной свеклы. Однако полеводство дает лишь около половины необходимого стране зерна. Основа сельского хозяйства — молочное животноводство. Больше половины пашен отводится под посевы кормовых культур.

Оживление экономики, связанное с развернувшейся сто лет назад эксплуатацией лесных богатств страны, было одной из главных причин подъема общественной и культурной жизни в Финляндии. Образовалось два основных класса капиталистического общества — буржуазия и пролетариат, началось классовое расслоение и в деревне. Царское правительство пошло на уступки финской буржуазии. Финляндия получила право на некоторое самоуправление. Именно в Финляндии впервые на территории Российской империи был создан (1863) парламент — сословный сейм. В средней школе преподавание разрешили вести на родном языке. Начала развиваться финская национальная литература, живопись, музыка, наука.

С 1921 г. в Финляндии действует закон о всеобщем обязательном и бесплатном обучении детей с 7 до 15 лет.

В экономике Финляндии развивались преимущественно те отрасли промышленности, которые связаны с эксплуатацией лесных богатств страны. Такая односторонность в развитии промышленности еще не совсем изжита. Финляндия не может жить без ввоза товаров из-за границы. Более $^{3}/_{4}$ этого импорта страна оплачивает вывозом продукции своих деревообрабатывающих заводов.

Металлообрабатывающая промышленность работает почти исключительно на привозном металле. Она производит машины, инструменты и оборудование для внутреннего потребления — для деревообделочных и бумажных фабрик — и для судостроительной промышленности, работающей на экспорт. Самые крупные заказы дает Советский Союз. Корабли, танкеры, лесовозы, буксиры, ледоколы, пассажирские суда строятся для нашей страны на верфях в Турку и Хельсинки.

Производство железа из озерной и болотной руды было одним из древнейших промыслов в Финляндии.

Сейчас разведаны новые крупные залежы железной руды. Из местной руды выплавляют и медь (по добыче медной руды Финляндия занимает первое место в капиталистической Европе).

Добывают также руды ванадия, титана свинца и цинка.

Из 4,6 млн. жителей Финляндии более 1,5 млн. живет в городах. Но большинство городов маленькие, каждый вырос вокруг какого-нибудь промышленного предприятия или около железнодорожного узла. Всего в стране лишь три города, в которых больше 100 тыс. жителей: столица Хельсинки, Турку и Тампере. В четвертом по величине городе — Лахти 50 тыс. человек.

Самый старый город Финляндии — Турку. Он основан в XIII в. шведами как крепость, из которой они начали покорение страны. Долгое время город был столицей завоеванного края. В 1640 г. здесь открыли первый в стране университет. Город был деревянным и неоднократно, как и большинство других городов Финляндии, сгорал дотла.

Город Тампере сравнительно молодой, и жители его гордятся не старинными зданиями, а тем, что было проведено в их городе электрическое освещение еще в 1882 г., т. е. одном из первых в Европе. Тампере — центр текстильной, бумажной, обувной и кожевенной промышленности. Обычно фабрики в промышленных городах расположены на окраинах, в центре же находятся наиболее благоустроенные жилые кварталы. В городе Тампере, наоборот, самые крупные заводы и фабрики теснятся в центре, а жилые кварталы расположены на окраинах. Это случилось потому, что Тампере вырос вокруг фабрик на узком перешейке между двумя большими озерами. Уровень озер различен, и на протоке между ними находится мощный водопад. Городские фабрики издавна пользовались этим водопадом как двигательной силой. Теперь же на нем построена гидроэлектростанция. В 1905 г. в Тампере (его шведское название Таммерфорс) состоялась I конференция Российской социал-демократической рабочей партии, на которой выступал В. И. Ленин. Теперь в доме, где происходила конференция, обществом «Финляндия — СССР» создан музей В. И. Ленина. Владимир Ильич неоднократно скрывался в Финляндии от преследования царской охранки. Всего он выезжал в Финляндию 26 раз, прожив там в общей сложности три года. Здесь было его последнее подполье — осенью 1917 г. Финские революционеры-рабочие тщательно оберегали В. И. Ленина от ищеек Керенского. В Хельсинки за несколько дней до Октябрьской революции он завершил свой знаменитый труд «Государство и революция».

Город Лахти славится мебельными фабриками и трамплинами для прыжков на лыжах. В городе часто проходят международные соревнования лыжников. Для финнов лыжи не только спорт, а средство сообщения между поселками. Городские школьники ежегодно проводят «лыжные каникулы». Впрочем, и другим видам спорта в Финляндии уделяется большое внимание. Например, из IV класса начальной школы нельзя перейти в V, не сдав экзамен по плаванию. Есть в Финляндии и национальные виды спорта. Только того здесь назовут мастером лесосплава, кто на глазах у собравшихся на берегу пройдет по плывущему, вертящемуся, ускользающему из-под ног бревну с одного конца на другой, опустится на колени, выпьет глоток воды, встанет, повернется и пройдет обратно, на другой конец бревна.

В столице Финляндии Хельсинки живет десятая часть населения — около 500 тыс. человек. Этот город не только место пребывания правительства, но и самый крупный промыш-

Хельсинки. Александровская улица.

Национальный музей в Хельсинки.

ленный центр страны, самый большой ее порт, центр ее культурной жизни. Хельсинки расположен на полуострове, который так изрезан глубоко вдающимися в сушу заливами и бухтами, что, куда ни пойдешь в городе, обязательно выйдешь к морю. А в море вокруг полуострова свыше двухсот островов — больших и маленьких, лесистых и скалистых. С острова на остров перекинуты легкие мосты, и издали кажется, что острова нанизаны на нитку мостов, как бусины ожерелья. Каждый из островов по-своему известен. На острове Сеурасаари—музей старой деревни. Сюда свезены со всей страны старинные крестьянские дома с домашней утварью, помещичья усадьба XVIII в., небольшая церковь. На этом острове много белок, которые доверчиво взбираются людям на плечи, на руки, требуя орехов. На другом острове расположен зоологический сад. На четырех островах — старинная крепость Суоменлинна (раньше она называлась Свеаборг).

В Хельсинки и в других финских городах много скульптурных памятников. Здесь и памятники знаменитым людям Финляндии, и аллегорические скульптуры, посвященные различным профессиям и событиям. В центре Хельсинки сооружен памятник Элиасу Ленроту, записавшему народные руны (песни), из которых он потом составил знаменитую эпическую поэму финского народа «Калевала».

На главном проспекте Хельсинки высится величественное здание с гранитной колоннадой над широкой гранитной лестницей. Это финский парламент. В нем 200 депутатов. Они избираются на четыре года.

После второй мировой войны, в которую Финляндия была втянута гитлеровской Германией, в стране происходила борьба прогрессивных сил за мир и демократию.

Теперь одну из самых больших фракций в финском парламенте (финны называют его эдускунта) составляют депутаты, входящие в Демократический союз народа Финляндии. Руководящая роль в этом союзе принадлежит коммунистам. Подавляющее большинство депутатов

Для ускоренной доставки в Финляндию закупленной в СССР древесины ежегодно на лесные делянки приезжают представители фирмы «Ветсилуото». Граница открыта — здесь действует чудесный пароль добрых соседей «Дружба!» На снимке: погрузка древесины.

парламента — члены трех ведущих партий: Коммунистической, Социал-демократической и Партии центра. В программах этих партий разными словами и в разном объеме записано одно: необходимо сотрудничать с великим восточным соседом, с Советским Союзом. Об этом же говорит и договор о дружбе, сотрудничестве и взаимной помощи, заключенный между обеими странами в 1948 г. и продленный затем до 1975 г. Этот договор обеспечивает неприкосновенность границ Финляндии и способствует поддержанию международного мира и безопасности на севере Европы. Год от года становятся все оживленнее и крепче торговые и культурные связи между нашими странами. Советские заказы финской промышленности помогли Финляндии в борьбе с безработицей. Взаимные дружественные отношения нужны и Советскому Союзу и Финляндии. Это диктуется не только географическим положением, но и жизненными интересами обоих государств.

■

ФРАНЦИЯ

Франция — одна из крупнейших капиталистических держав — расположена на западе Европы. Территория — 552 тыс. *км*^{2}, население — 49,4 млн. человек. В Средиземном море Франции принадлежит остров Корсика. От северной соседки — Великобритании Францию отделяют морские проливы Ла-Манш и Па-де-Кале. На северо-востоке она граничит с Бельгией и Люксембургом. Далее к востоку высятся куполообразные вершины Вогезов. Здесь проходит франко-германская граница. Достигнув реки Рейна, пограничные столбы круто поворачивают к югу, поднимаясь все выше и выше: сначала на горные склоны Юры, по которым проходит граница со Швейцарией, а затем на покрытые снегом хребты Альп, отделяющие Францию от Италии. Здесь находится самая высокая вершина Альп — Монблан (4807 *м*). Альпийские хребты прорезаны глубокими и довольно широкими долинами, удобными для сообщения. На юго-западе горная система Пиренеев образует естественную границу с Испанией и небольшим государством Андоррой.

Французские трудящиеся вписали много славных страниц в историю своей страны: французская революция 1789 г., июльская революция 1830 г., февральская революция 1848 г., главной силой которой был рабочий класс. Особенно высокого подъема революционная борьба достигла в 1871 г., когда рабочий класс создал Парижскую коммуну — первое в истории человечества государство диктатуры пролетариата. Провозглашенная 18 марта 1871 г. Коммуна сумела продержаться 72 дня. Она была задушена реакционной буржуазией с помощью германских интервентов (см. т. 8 ДЭ, ст. «Парижская коммуна и ее герои»).

В стране установилось господство крупной буржуазии, которая усилила эксплуатацию трудящихся масс и стала проводить активную колониальную политику. За короткое время были захвачены обширные территории в Африке. Франция стала второй, после Великобритании, колониальной империей.

Первая мировая война 1914—1918 гг. и влияние Великой Октябрьской социалистической

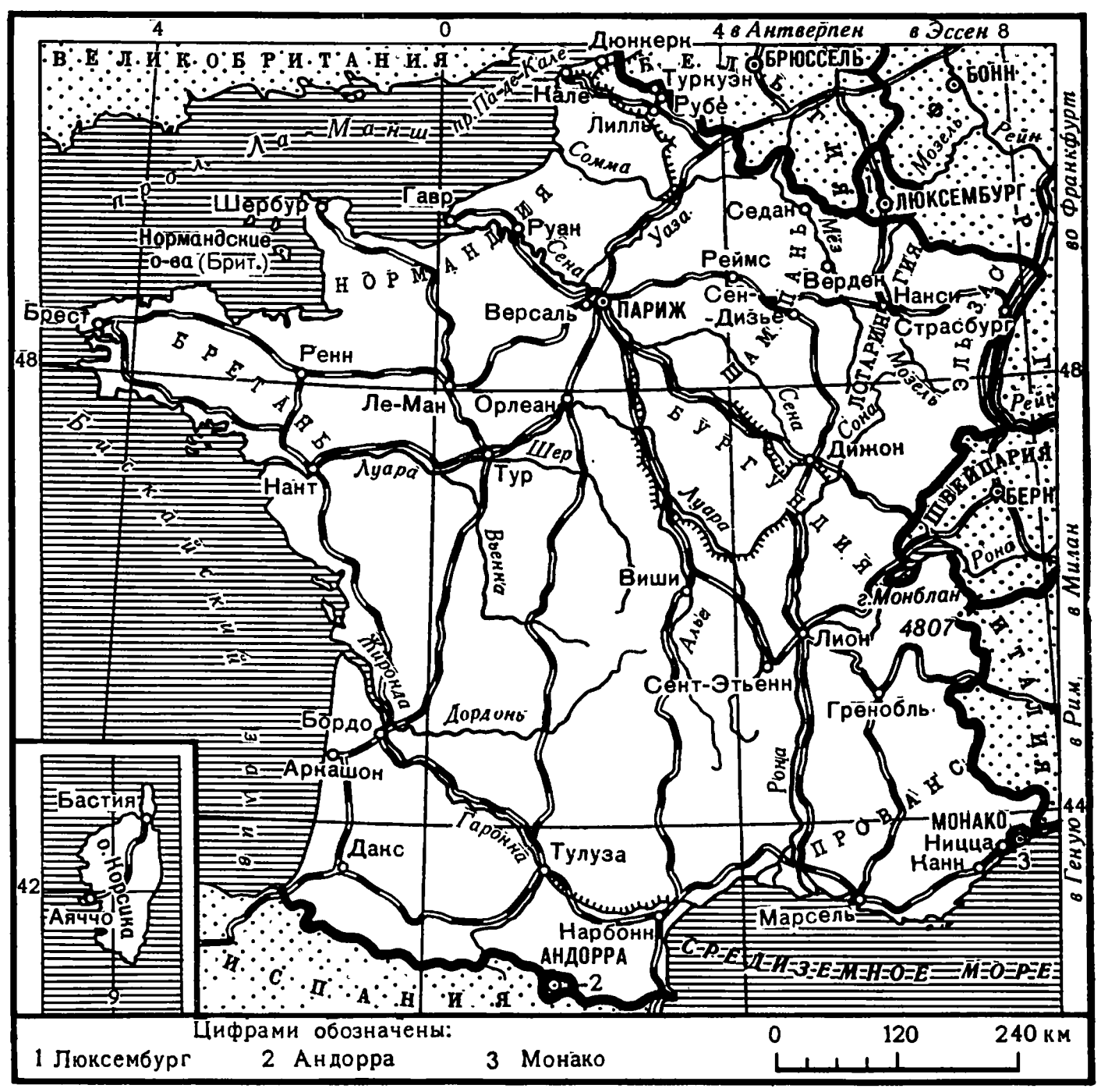

революции обострили противоречия между французской буржуазией и пролетариатом. Во Франции начались массовые забастовки. Моряки французской военной эскадры, посланной империалистами в Черное море против молодой Советской России, восстали. В 1920 г. революционный рабочий класс Франции создал Коммунистическую партию.

Памятник коммунарам в Париже.

В 1934 г. реакционеры попытались совершить в стране фашистский переворот. По призыву Коммунистической партии рабочие оказали решительное сопротивление, и фашистский мятеж был подавлен. В 1935 г. по инициативе Коммунистической партии был создан Народный фронт, в который вошли левые партии. Народный фронт стремился преградить путь фашизму, отстоять интересы трудящихся. Предательская политика правых социалистов помогла французской буржуазии расколоть Народный фронт.

Правительство Франции совместно с правительствами Великобритании и США потворствовало агрессивной политике фашистской Германии. Оно не мешало фашистам оккупировать Австрию и Чехословакию и этим помогало развязыванию второй мировой войны.

1 сентября 1939 г. немецко-фашистские войска вторглись в Польшу. Правительства Франции и Англии, незадолго до этого гарантировавшие независимость Польши, вынуждены были объявить войну Германии. Но это была «странная война» (см. стр. 36). Не развертывая боевых действий, правящие круги Франции и Англии, по существу, подталкивали гитлеровцев продолжить агрессию на Востоке, против СССР. Однако весной 1940 г. фашистская Германия перешла в широкое наступление в Западной Европе. В мае немецко-фашистские войска вторглись во Францию. Патриотические силы страны, в первую очередь коммунисты, призывали к организации решительного отпора фашистским агрессорам. Но реакционные правители Франции, действовавшие по принципу «лучше Гитлер, чем Народный фронт», предпочли капитулировать.

По призыву Коммунистической партии французский народ начал борьбу против оккупантов. Особенно широко движение Сопротивления развернулось во Франции, когда туда пришла весть о поражении фашистской армии под Сталинградом. Вместе с французскими партизанами на территории страны активно боролись против гитлеровцев и советские люди, вырвавшиеся из фашистского плена, из нацистских концлагерей. Летом 1944 г. во Франции высадились англо-американские войска. Опираясь на победы Советского Союза, внесшего решающий вклад в разгром военной машины гитлеровской Германии, французские патриоты с помощью англо-американских войск к концу 1944 г. полностью освободили свою страну от немецко-фашистских захватчиков.

После второй мировой войны экономика Франции оказалась сильно подорванной, а ее международное положение ослабленным. Началась национально-освободительная борьба в колониях. Народы Туниса, Марокко, Вьетнама, Гвинеи и других колоний добились неза-

висимости. Французские империалисты, стараясь сохранить свое экономическое и политическое влияние в бывших колониях, не останавливались даже перед применением оружия. Они вели войну против восставшего народа Вьетнама. Но эта война, названная французским народом грязной, закончилась в 1954 г. поражением колонизаторов. В течение семи лет войска французских колонизаторов пытались подавить национально-освободительное движение в Алжире. Симпатии и поддержка простых французов и на этот раз были на стороне народа, поднявшегося на борьбу за свое освобождение.

В 1962 г. французское правительство было вынуждено заключить соглашение о прекращении военных действий и выводе своих войск с алжирской земли.

Учитывая изменившееся соотношение сил в мире и настроение большинства французского народа, правящие круги страны стали в последние годы проводить на международной арене более реалистическую политику. В 1966 г. было принято решение о выходе Франции из военной организации — агрессивного Североатлантического блока (НАТО). Франция осуждает агрессивные действия США во Вьетнаме, расширяет торговые и культурные связи с СССР и другими социалистическими странами Восточной Европы.

Франция — высокоразвитая индустриально-аграрная страна. По объему промышленного производства она занимает пятое место в мире. Ее промышленность и сельское хозяйство очень разнообразны, как разнообразны природные условия страны.

Во Франции добывают железную руду и бокситы, уголь и калийные соли. На севере расположен важнейший угольный бассейн. Он дает почти половину добываемого в стране угля. Собственного угля Франции не хватает, зато железной руды много, и значительная часть ее идет на экспорт. Главные залежи железной руды находятся на северо-востоке — в Лотарингии. Там сосредоточено и большинство металлургических заводов. На горных реках построены гидроэлектростанции, а возле угольных шахт — тепловые. На многочисленных машиностроительных заводах умелые руки французских рабочих создают автомобили и электровозы, тракторы и самолеты, станки, моторы, различное оборудование; на верфях портовых городов строят морские суда. Химические предприятия производят кислоты, искусственное волокно, красители, пластмассы, медикаменты. Издавна Франция славится парфюмерными изделиями. Текстильные фабрики выпускают ткани хлопчатобумажные и шерстяные, из синтетического и натурального шелка. Значительное развитие получила атомная промышленность.

Во Франции возделываются почти все сельскохозяйственные культуры умеренного пояса — пшеница и ячмень, кукуруза и овес, сахарная свекла и картофель. Виноградники и сады есть почти во всех районах Франции. На солнечном побережье Средиземного моря созревают маслины, апельсины, лимоны и другие фрукты; здесь же разводят много цветов, особенно роз.

Франция — морская страна. Самый крупный порт ее северного побережья — Гавр рас-

Виноградники на юге Франции.

положен в широком устье реки Сены. Суда под флагами различных стран привозят в порт тюки хлопка и шерсти, мешки кофе и риса, каучук, красное дерево для изготовления дорогой мебели, пряности и другие товары. Нередко в порт заходят суда с красным флагом Советской страны. Гавр — первый французский порт по пассажирским перевозкам и второй, после Марселя, по перевозкам грузов. С деятельностью порта тесно связана вся жизнь города. В Гавре работают судоверфи, заводы и фабрики, перерабатывающие нефть и различное сырье, привозимое в порт. Местная промышленность не в состоянии переработать все импортное сырье, поэтому Гавр — крупный перевалочный пункт. Хлопок и шерсть, например, почти целиком направляются в северо-восточные центры текстильного производства — в Лилль, Рубе, Туркуэн и в провинцию Эльзас. Основная масса морских грузов, предназначенных для Парижа, минует Гавр, следуя водным путем по Сене.

Сена течет по Северо-Французской низменности. Вокруг поля пшеницы, сочные зеленые пастбища, фруктовые сады. Это — Нормандия, одна из древних провинций, на которые раньше делилось Французское государство. Теперь Франция делится на департаменты. Нормандия славится производством масла и сыров. Из яблок местные крестьяне приготовляют сидр — напиток, известный за пределами страны.

Но вот сельский пейзаж сменяют стрелы портовых кранов Руана. Руан сильно пострадал во время второй мировой войны. В городе до сих пор не хватает жилья. Как суровое напоминание о злодеяниях фашистов поднимает к небу свои искалеченные башни Руанский собор, один из замечательных памятников готической архитектуры. Гитлеровцы подожгли его при артиллерийском обстреле. На небольшой площади возле Старого рынка обнесена невысокой металлической оградкой квадратная плита из красного полированного гранита. Здесь в 1431 г. по приказу иноземных захватчиков была заживо сожжена легендарная героиня французского народа Жанна д'Арк.

Столица Франции Париж — огромный многоликий город. Население Парижа вместе с пригородами — Большой Париж — более 7 млн. человек. Две тысячи лет назад на месте города был лишь маленький поселок Лютеция, расположенный на острове Сите, посередине реки Сены. На этом острове находится знаменитый собор Парижской богоматери и другие старинные здания.

Старый район города — Латинский квартал крупнейший во Франции центр учебных заведений. В старинном парижском университете Сорбонне более 60 тыс. студентов, т. е. четверть всех учащихся французских высших учебных заведений. Самая передовая часть студенчества объединена в Коммунистическом союзе студентов Франции. Этот союз входит в Движение коммунистической молодежи Франции, объединяющее еще три прогрессивные молодежные организации страны: Коммунистический союз молодежи, Союз девушек и Союз сельской молодежи Франции. Сохраняя полное равноправие и внутреннюю независимость, все четыре союза вместе с тем имеют общую программу действий, принимают активное участие в борьбе Французской компартии и всего рабочего класса за мир, демократию и социализм. Печатный орган Движения—журнал «Мы, юноши и девушки».

По соседству с Латинским кварталом расположен старинный особняк «Отель Матиньон»— резиденция главы французского правительства. Здесь же, в левобережной части города, заседают и члены обеих палат французского парламента: сенаторы — в Люксембургском дворце, а депутаты Национального собрания — в Бурбонском дворце. Франция — буржуазная парламентская республика. Однако по действующей в стране конституции 1958 г. роль парламента как законодательного органа ограничена, и фактически вся полнота власти сосредоточена в руках президента республики.

На правом берегу Сены расположены деловые и торговые кварталы. Эта часть города, сравнительно новая, украшена великолепными архитектурными ансамблями. Среди них круглая площадь Звезды, от которой, словно лучи, расходятся 12 улиц. В центре площади—монументальная Триумфальная арка. Под ее сводами горит вечный огонь на Могиле неизвестного солдата в память о погибших в мировых войнах.

Ровным широким проспектом уходит на восток от площади Звезды центральная улица Парижа — Елисейские поля. По обеим сторонам ее дорогие кафе и рестораны чередуются с зеркальными стеклами роскошных витрин. Заканчиваются Елисейские поля еще одним ансамблем — квадратной площадью Согласия. Рядом с ней находится всемирно известный дворец Лувр. В нем хранится множество ценней-

Триумфальная арка на площади Звезды, Париж.

ших произведений искусства, например картина Леонардо да Винчи «Джоконда» (см. т. 12 ДЭ, ст. «Лувр»).

В западной части Парижа на 300 с лишним метров над землей возвышается знаменитая Эйфелева башня, построенная к открытию международной выставки в 1889 г. Сейчас Эйфелева башня не только украшение Парижа, место паломничества многочисленных туристов, но и отличная телевизионная вышка.

В восточных кварталах на узких и кривых улочках теснится множество старых, ветхих домов. Многое здесь напоминает о славных революционных боях парижских трудящихся. В гуще рабочих кварталов расположено старинное кладбище Пер-Лашез со знаменитой Стеной коммунаров, возле которой были расстреляны последние защитники Парижской коммуны. В этом уголке кладбища и могилы Мориса Тореза, Марселя Кашена, других выдающихся деятелей французского рабочего движения.

На южной окраине французской столицы есть небольшая улочка с поэтическим названием Мари-Роз. Здесь в доме № 4 в скромной двухкомнатной квартире с июля 1909 г. по июнь 1912 г. жил В. И. Ленин. В память об этом на доме укреплена мемориальная доска с барельефом основателя Советского государства. Французские коммунисты создали в этом доме музей В. И. Ленина.

Французская коммунистическая партия — самая массовая политическая партия страны. В ее рядах почти 450 тыс. членов. Центральный печатный орган партии — газета «Юманите». Французская компартия пользуется горячей поддержкой и доверием широких слоев французского народа. На выборах за кандидатов компартии голосует, как правило, свыше 5 млн. избирателей. Такой авторитет французские коммунисты завоевали благодаря своей решительной борьбе за независимую и мирную внешнюю политику Франции, за демократическое преобразование государства и общества, за единство действий всех прогрессивных сил в стране. Коммунисты возглавляют борьбу французских трудящихся против капиталистических монополий, за улучшение условий труда и жизни. Под руководством компартии французские трудящиеся добились серь-

езных успехов в удовлетворении своих требований. Попытки предпринимателей организовать наступление на права и жизненный уровень рабочих, чтобы увеличить свои прибыли, встречают решительный отпор. Часто проходят забастовки рабочих Франции. Особенно активное участие в них принимают пролетарские окраины и пригороды Парижа, которые буржуазия со страхом называет «красным поясом» французской столицы.

На фабриках и заводах Парижа и его пригородов занято более 1300 тыс. рабочих. Здесь производится 70% всех французских автомобилей, 90% авиамоторов, более 70% тракторов. В районе столицы находятся многочисленные химические заводы, предприятия, производящие станки, электрооборудование, радиоаппаратуру и различные приборы. Швейные фабрики и ателье создали Парижу репутацию законодателя мод.

Париж — не только промышленный, но и транспортный центр Франции. К столице со всех концов страны сходятся 11 главных железнодорожных магистралей и свыше полутора десятка важных шоссейных дорог. Железным дорогам во Франции трудно соперничать с автомобильным транспортом. Протяженность основных железнодорожных линий в стране сократилась до 38 тыс. *км*, а густая сеть шоссейных дорог, покрытых бетоном или асфальтом, перевалила уже за 300 тыс. *км*. Воздушные ворота Парижа — аэропорты Орли и Бурже — ежегодно принимают и отправляют около 3 млн. пассажиров и большое количество грузов.

Транспорт во Франции национализирован. В собственности государства находятся также угольная промышленность, производство электроэнергии и газа, атомная промышленность, ряд крупных авиастроительных предприятий и автомобилестроительная компания «Рено», основные заводы которой расположены в парижском пригороде Булонь-Бийянкур.

Париж — торговый центр Франции. В торговле занят каждый десятый житель столицы. Помимо больших универсальных магазинов и множества мелких лавок, в городе десятки рынков. Самый крупный из них — Центральный рынок. Французский писатель Эмиль Золя назвал его «чревом Парижа».

К югу от Парижа лежит плоскогорье Центральный массив. Это самый обширный горный район страны. Южные склоны гор и холмов почти сплошь покрыты виноградниками. Площадь виноградников в стране около 1,5 млн. *га*. По производству вина Франция занимает первое место в мире.

На востоке Центрального массива, при слиянии реки Соны с другой крупной рекой юго-восточной Франции — Роной, расположен город Лион — второй после Парижа транспортный узел, промышленный и культурный центр. Город издавна славится производством шелка. Ныне натуральный шелк уступил место тканям из искусственного волокна. В лионском районе построено немало предприятий новых отраслей промышленности — химической, кинематографической, автомобилестроительной. Много заводов, изготовляющих станки и машины для текстильной промышленности. Лионские ткачи вписали славную страницу в историю Франции.

В 30-х годах прошлого века в Лионе произошли первые в истории вооруженные восстания рабочих.

По направлению к морю долина Роны все более расширяется. Русло этой полноводной реки перекрыто несколькими плотинами гидроэлектростанций. Энергия Ронского каскада приводит в движение моторы на заводах и фабриках многих городов юго-восточной Франции. Широко применяют ее и для выплавки алюминия. Бокситы добывают в южной провинции Прованс. Франция занимает одно из первых мест среди капиталистических стран по запасам этого минерала. Кстати, само название его связано с местечком Бо, неподалеку от устья Роны, где бокситы впервые были найдены.

Там, где каменистые холмы Прованса, лишь кое-где покрытые опаленной солнцем растительностью, подступают к самому берегу Средиземного моря, лежит город Марсель. В нем около 800 тыс. жителей. Это второй по количеству населения город Франции и первый по грузообороту порт страны. Суда, разгружающиеся в Марсельском порту, оставляют горы угля, марганцевой руды и фосфоритов. Мощные насосы перекачивают из танкеров черную маслянистую нефть в покрытые алюминиевой краской резервуары хранилищ. В импорте Марселя большое место занимают так называемые колониальные товары: оливковое масло, бананы, тростниковый сахар, рис, кофе. Как порт Марсель вырос прежде всего на торговле с колониальными странами, главную роль среди которых играли бывшие колонии Франции в Африке. В Марселе есть судоремонтные верфи, нефтеперерабатывающие заводы и многочисленные предприятия пищевой промышленности.

Франция. **Готический собор Нотр-Дам на острове Сите в Париже — замечательный памятник средневековой архитектуры.**

Финляндия. **У причала порта в Хельсинки.**

Чехословакия. **Карлов мост в Праге (XIV в.).**

Югославия. **Дубровник — город в Хорватии — в средние века был городской республикой.**

Центральная улица Парижа — Елисейские поля.

Марсельцы любят веселую шутку, остроумное слово, но они умеют и бороться. В 1792 г. они пришли на помощь восставшему Парижу. Их боевая песня «Марсельеза» стала впоследствии национальным гимном Франции. В годы второй мировой войны марсельцы вели ожесточенную борьбу с немецкими фашистами.

На востоке Средиземноморского побережья Франции между горами, покрытыми вечнозеленой растительностью, и нежно-голубым небом зажата неширокая полоска земли — Лазурный берег. Красота пейзажей и субтропический климат создали городам этого уголка Франции славу первоклассных курортов. В Ниццу, Канн ежегодно приезжает множество богатых туристов. Промышленность в этом районе развита слабо, и главный доход жители его получают от обслуживания туристов.

Не роскошью отелей Лазурного берега и не блеском Елисейских полей дорога нам Франция. Для всех честных людей Франция остается великой страной, впервые поднявшей знамя пролетарской революции, знамя Коммуны. Героический французский народ и на баррикадах Парижа, и в движении Сопротивления всегда был верен идеалам свободы и гуманизма. Эти же идеалы вдохновляли талантливейших представителей французского народа во всех областях науки, культуры и искусства.

Великие французские просветители — Ф. Вольтер, Д. Дидро, Ж. Руссо и другие — провозглашали принципы разума, отстаивали человеческие права, выступали против сословного неравенства, католической церкви и произвола. Философы Сен-Симон и Фурье создали учение утопического социализма, ставшего одним из источников научного коммунизма.

Французские ученые внесли большой вклад в мировую науку. Микробиолог Л. Пастер разработал методы предохранительных прививок против различных заразных болезней. В сокровенные тайны природы проникли физики А. Беккерель, П. Кюри, М. Склодовская-Кюри, П. Ланжевен, супруги Жолио-Кюри, исследовавшие радиоактивность химических элементов. Выдающийся французский ученый-коммунист



Недалеко от Орлеана построена оригинальная линия «воздушного» метро. Алюминиевый вагон развивает скорость до 100 *км/час.*

Фредерик Жолио-Кюри возглавил движение сторонников мира против использования ядерной энергии для смертоносного оружия, которым империалисты угрожают человечеству.

Народы Советского Союза и Франции связывают традиции давней дружбы. В. Маяковский писал: «Я хотел бы жить и умереть в Париже, если бы не было такой земли — Москва». Многолетняя совместная работа и чувства искренней дружбы связывали ученых И. Мечникова и Л. Пастера; друзьями были писатели И. Тургенев и Г. Флобер, М. Горький и Р. Роллан.

Дружба между нашими народами скреплена кровью, пролитой в двух мировых войнах против общего врага — германских империалистов. В годы второй мировой войны французские летчики эскадрильи «Нормандия — Неман» сражались в одном строю с советскими летчиками против немецких фашистов.

В последние годы традиционные связи между советским и французским народами еще более окрепли. Многие французские города породнились с городами Советского Союза: Дижон и Волгоград, Тулуза и Киев, Гавр и Ленинград. Успешно развиваются научно-техническое сотрудничество и культурный обмен. Советский народ с глубоким уважением относится к великому народу Франции, вписавшему блистательные страницы в историю борьбы человечества за прогресс, свободу и демократию.

■

Праздник тарасконцев

Почти на самом юге Франции, на левом берегу реки Роны, среди садов и виноградников приютился маленький городок — Тараскон. Издавна он славился производством великолепных соломенных шляп. Но городок более известен как «родина» знаменитого героя Тартарена.

...К перрону тарасконского вокзала подходит поезд. Представительная делегация горожан во главе с мэром города отделяется от толпы и направляется к вагону, в котором прибыл доблестный Тартарен. Да, да, тот самый Тартарен из Тараскона — герой увлекательной книжки Альфонса Доде. Вот в широченных шароварах на ступеньках вагона появляется великий охотник на львов. На его плече ружье, на поясе пистолет и огромный нож. Свое прибытие Тартарен отмечает двумя выстрелами в воздух.

Ликующая толпа окружает своего любимца. Его усаживают в старинный дилижанс. За дилижансом несут охотничий трофей — шкуру льва. Тут же пристроился и верблюд, «преследовавший» доблестного Тартарена от самой Африки. Процессия направляется к городской площади. Там состоится веселый народный праздник «возвращения Тартарена». Этот праздник, рожденный пером великого писателя, сейчас стал традиционным в Тарасконе.

Уже много лет трудную, но весьма почетную роль литературного героя Тартарена исполняет тарасконский мороженщик. Он так вжился в образ, что даже не сбривает «тартареновскую» бородку и усы. В городе его



зовут уже не по имени, а любовно величают Тартареном. Нынешний Тартарен прибывал в Тараскон на поезде, пароходе, вертолете и скоро, шутят французы, прибудет на ракете.

ЧЕХОСЛОВАКИЯ

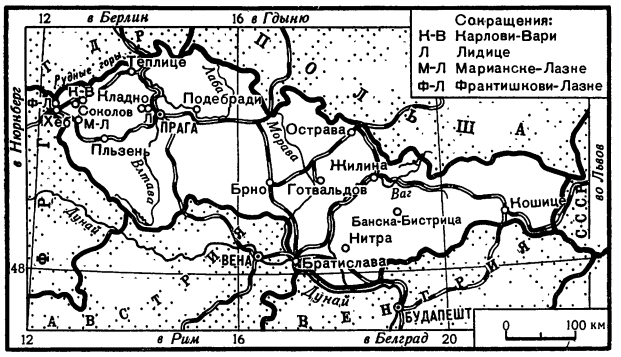

Чехословацкая Социалистическая Республика находится в центре Европы. Часто ее называют сердцем Европейского континента. В подтверждение столь лестного наименования путешественникам на шоссе между Пльзенем и Хебом с гордостью показывают гранитный обелиск с надписью: «Центр Европы». Площадь страны — 127,9 тыс. *км*^{2}. Население — свыше 14 млн. человек.

На западе лежит древний Чешский массив. Это система сильно разрушенных гор средней высоты, холмистых возвышенностей и небольших по площади равнин. На востоке простираются более молодые и более высокие складчатые Карпатские горы, к которым с юга примыкают равнины.

Чехословакия — социалистическое государство равноправных народов — чехов и словаков. Высший орган власти — Национальное собрание, которое избирает на пять лет главу государства — президента.

В Чехословацкой Социалистической Республике существует несколько политических партий. Руководящую роль в политической, экономической и общественной жизни страны играет Коммунистическая партия, основанная в 1921 г. Кроме КПЧ, в стране существуют Чехословацкая социалистическая партия, объединяющая небольшую часть служащих и интеллигенции, Чехословацкая народная партия, куда входит некоторая часть крестьянства, интеллигенции и рабочих-католиков, Партия словацкого возрождения и Словацкая партия свободы. Все политические партии вместе с профсоюзами, Чехословацким союзом молодежи и другими общественными организациями объединены в Национальном фронте чехов и словаков, руководимом КПЧ.

Чехословакия — высокоразвитая индустриальная страна. Она и до второй мировой войны была экономически развитым государством. Но в послевоенное время экономика республики получила особенно быстрое и всестороннее развитие. Социалистическая Чехословакия стала одной из самых развитых индустриальных стран мира. Богата Чехословакия полезными ископаемыми. Наибольшее значение имеет каменный и бурый уголь. Добывают железные, марганцевые, полиметаллические руды, сурьму, каолин, графит. Большие запасы водной энергии, особенно в Словакии.

Умелые руки чехов и словаков делают машины, станки, автомобили, мотоциклы, речные суда, искусственный каучук, искусственные волокна, удобрения, замечательные изделия из стекла. Широкой известностью пользуется чехословацкая фарфоровая промышленность, ее главные центры — Карлови-Вари и Соколов. Среди отраслей легкой промышленности ведущее место принадлежит текстильной промышленности, которая по числу занятых в ней рабочих находится на втором месте, после машиностроения. Издавна широкое развитие получила швейная промышленность, работающая в основном на экспорт. Большой и

Зима в горах Шумавы.

заслуженной известностью во многих странах пользуется чехословацкая обувь. По производству обуви на душу населения страна занимает одно из первых мест в мире. Две трети обуви выпускает комбинат «Свит» в городе Готвальдове. Большим спросом на мировом рынке пользуется чехословацкое пиво. Оно экспортируется более чем в 80 стран.

В Чехословацкой Социалистической Республике возделывают пшеницу, ячмень, рожь, овес, сахарную свеклу, масличные и волокнистые культуры, особенно рапс, а также лен, коноплю. Значительны посевы картофеля. В небольшом районе на западе страны выращивают хмель, часть его экспортируют.

Животноводство специализируется в основном на разведении крупного рогатого скота. Кроме того, выращивают свиней и овец. В восточных областях Чехии занимаются коневодством.

Название республики говорит о том, что в стране живут чехи и словаки — братские славянские народы. Они родственны друг другу по́ происхождению, языку и культуре. Чехи и словаки заселили эти земли еще полторы тысячи лет назад. Эти два народа издавна прочно связаны с определенной территорией, их национальные границы отчетливо очерчены. Чехи живут в западной части страны, словаки — в восточной.

Трудящиеся чешских и словацких земель, вдохновленные всемирно-исторической победой Октябрьской революции, добились создания национального Чехословацкого государства (1918). Однако власть захватила буржуазия. Она связала судьбу Чехословакии с политикой крупных империалистических держав Запада, что привело республику в 1938 г. к национальной катастрофе — Мюнхенскому сговору, к расчленению, а затем оккупации страны гитлеровцами.

В период буржуазной республики Коммунистическая партия Чехословакии вела героическую борьбу против капиталистической эксплуатации трудящихся, фашизма и войны, за национальную независимость республики, за союз и дружбу с СССР. В условиях жестокой гитлеровской оккупации страны рабочий класс, руководимый Коммунистической партией, сумел возглавить национально-освободительную антифашистскую борьбу народа, организовал партизанское движение, поднял словацкое и пражское восстания.

9 мая 1945 г. — день освобождения страны Советской Армией от гитлеровских захватчиков стал национальным праздником трудящихся Чехословакии.

Навсегда останется в памяти народа ясное майское утро 1945 г., залитые солнцем улицы Праги, когда в многострадальную чехословацкую столицу входили советские воины-освободители. Советские танкисты совершили беспримерный в истории войн бросок из-под Берлина в Прагу. Люди встречали советских солдат как родных братьев.

В первые годы после освобождения в стране развернулась борьба между рабочим классом и буржуазией. Рабочий класс стремился углубить революционные завоевания и создать необходимые предпосылки для перехода к широкому социалистическому строительству. Буржуазия хотела ликвидировать революционные завоевания, отстранить рабочий класс и Коммунистическую партию от управления государством, восстановить в Чехословакии буржуазный строй, вернуть республику в лагерь капитализма. Рассчитывая на помощь извне, в феврале 1948 г. внутренние реакционные силы решили произвести контрреволюционный переворот. Трудящиеся Чехословакии под руководством Коммунистической партии встали на защиту своих завоеваний, против контрреволюционных замыслов буржуазии. Февральские события 1948 г. закончились победой народа.

Начался этап развернутого строительства социализма. Были национализированы промышленность, финансы, завершена земельная реформа. Сельское хозяйство прочно вступило на кооперативный путь развития.

Примечательно, что впервые в истории социалистическая революция победила в стране, уровень экономики которой был высоким уже при капиталистическом строе. Трудящиеся ЧССР на деле показали всему миру, что социализм и в высокоразвитой промышленной стране обеспечивает такие темпы развития, которые невозможны в условиях капитализма. За последние годы промышленное производство на душу населения выросло в четыре раза быстрее, чем в Англии, втрое быстрее, чем в Бельгии. Социалистическая Чехословакия по производству чугуна и стали на душу населения обогнала США, Англию и Францию. Промышленность республики производит продукции почти в пять раз больше, чем в довоенном 1937 году.

В Праге живет свыше миллиона человек. Это один из красивейших городов Европы. Нет, кажется, такого архитектурного стиля, который не был бы блистательно представлен в чехословацкой столице,— ослепительно белый романский, следующий за ним поздний готиче-

ский и ренессанс, чешское барокко. По сложности исторического плана и архитектурному оформлению Прага, пожалуй, не имеет себе подобных в мире. Это единственная столица, сохранившая почти нетронутой архитектуру средневековья. Здесь впервые в Европе были замощены улицы и построен водопровод. Заметим, что в Лондоне каменные мостовые появились лишь столетие спустя.

Гордость пражан — знаменитый Карлов мост, украшенный старинными изваяниями. По преданию, секрет его прочности состоит в том, что в раствор, скрепляющий камни, добавили яичный белок. Этот мост стоит шестьсот лет. По его камням ходил Тихо Браге, вычислявший движение небесных светил; через этот мост шел на проповедь в Вифлеемскую часовню магистр Ян Гус. Часовня была своеобразным средневековым лекторием. Здесь Ян Гус с амвона громил жадность и жестокость богатых, клеймил лихоимство церкви, владевшей лучшими землями страны и множеством крепостных. Слово Гуса звучало и в университете, где он был долгие годы ректором. На Карловом мосту была одна из баррикад повстанцев 1848 г., которые выступили против гнета австро-венгерской монархии. По древним камням Карлова моста прошли и советские танки. Они стремительно двигались на помощь восставшим героям, чтобы спасти от разрушения гитлеровцами Злату Прагу.



Старая Прага.

Нельзя представить Прагу без Градчан с собором св. Вита, без Староместской площади, пражской ратуши с удивительными курантами Гануша. Четыреста пятьдесят лет назад чех Гануш — механик и преподаватель математики в Карловом университете — соорудил замечательные часы с движущимися фигурами. Легенда рассказывает, что после завершения работы над курантами Гануша ослепили, чтобы шедевр остался единственным.

В Праге жил В. И. Ленин. На Гибернской улице в доме № 7 в узкой многооконной комнате под самой крышей за длинным столом работал Владимир Ильич. Здесь в январе 1912 г. пражский пролетариат помог Ленину собрать и провести Пражскую конференцию РСДРП,

положившую начало партии большевиков — партии нового типа, боевой, революционной, свободной от оппортунистов. Теперь в этом доме музей Ленина.

Прага — политический и экономический центр страны. Предприятия города выпускают тепловозы и мотоциклы, телеграфные аппараты и телефоны, котлы и подъемные краны, лекарства, краски, музыкальные инструменты, одежду, пиво.

В двадцати километрах на запад от столицы находится небольшая деревня Лидице. Она известна всему миру. В 1942 г. гитлеровцы расстреляли 173 человека — почти все мужское население деревни; 195 лидицких женщин бросили в концлагерь Равенсбрюк, из них 49 погибло от голода и в душегубках. Деревню фашисты разрушили и сровняли с землей. Но после освобождения выросла новая Лидице.

Из Лидице видно зарево промышленного Кладно — города угля и металла. Он занимает особое место в истории революционного движения Чехословакии. За ним прочно закрепилось наименование пролетарского боевого, красного Кладно. В годы создания Чехословацкой социал-демократической партии Кладно был одним из главных ее центров. В годы буржуазной республики, когда страну потрясали забастовки рабочего класса, в первых рядах выступал пролетариат Кладно. Пролетариат Кладно был опорой Коммунистической партии.

Также знаменит и другой промышленный центр — Пльзень, в котором родился и вырос Юлиус Фучик. Прямые улицы города ведут к машиностроительному заводу имени В. И. Ленина (бывшие заводы «Шкода»). Ранее заводы «Шкода» работали на войну, здесь была сделана печально знаменитая «большая Берта»— гигантская пушка, стрелявшая в 1915 г. по Парижу, отсюда шло оружие в гитлеровскую Германию. Ныне машиностроительный завод имени В. И. Ленина выпускает электровозы, станки большой мощности, генераторы для электростанций, троллейбусы и другие машины.

На север от Пльзеня находится известный далеко за пределами страны курорт Карлови-Вари. Он раскинулся на дне глубокого зеленого ущелья Крушных гор. Карлови-Вари — город горячих ключей. Самый мощный — «Шпрудель». Вода его бьет фонтаном на высоту 15 *м*, температура ее +72°. Недалеко от Карлови-Вари расположены известные курорты с целебными источниками — Марианске-Лазне, Франтишкови-Лазне. Они меньше Карлови-Вари, спокойнее, спрятаны в лесах.

Город горняков, металлургов, машиностроителей, химиков Остраву называют чехословацким Донбассом. Острава в буквальном смысле стоит на угле, который добывают здесь уже два столетия. Шахты расположены почти в центре города. В окружении жилых кварталов высятся громадные корпуса металлургического завода. Все это придает Остраве своеобразный индустриальный колорит. Остравскую заводскую марку знают во всем мире. Всюду известны сделанные в этом городе мостовые конструкции, трубы, рельсы, машины, оборудование для химических предприятий.

Брно — центр чехословацкого машиностроения. Станки, машины, тракторы, промышленное оборудование сделаны руками машиностроителей Брно. Знак шестерни — марку Кралово-Польского завода — знают во многих странах мира. Не случайно в этом городе ежегодно проводятся международные ярмарки машиностроения, в которых участвуют десятки государств.

Главный город Словакии — Братислава — имеет свой неповторимый облик. Придвинутая к Дунаю холмистыми отрогами Малых Карпат, Братислава похожа на южный город. Над городом возвышается огромный четырехгранный замок Град с дозорными башнями по уг-

В 1942 г. фашисты полностью сожгли деревню Лидице близ Праги и учинили дикую расправу над беззащитным населением. На снимке: символический крест на братской могиле в деревне Лидице.

Набережная всемирно известного курорта Карлови-Вари.

лам. Град стал символом Братиславы, как Градчаны — Праги. Его стены помнят коронацию средневековых венгерских королей, резиденция которых много лет находилась в Братиславе. Еще раньше на холме стояла римская крепость. Полтора столетия назад замок был разорен пожаром, остались одни стены с пустыми окнами. Теперь он восстановлен.

В Братиславе много зданий и памятников истории. Первые исторические сведения о городе относятся к 907 г. Град был построен в начале XV в. Выделяется белыми сводами башня Михаэля, построенная еще в XIII в. А почти рядом громады из стекла и бетона — редакция словацкой «Правды» и универмаг. За последние годы возведены кварталы новых многоэтажных домов.

Отовсюду в Братиславе виден Славин — кладбище и памятник советским воинам, павшим в боях за свободу и независимость Чехословакии. Он установлен на самом высоком месте города.

В последние годы выросли новые крупные промышленные предприятия в других словацких городах — Жилине, Нитре, Кошице, Банска-Бистрице. А ведь в недалеком прошлом Словакия была краем нищеты и безработицы, краем, откуда эмигрировали сотни тысяч людей. Только за двадцать лет — с 1918 по 1938 г. — из Словакии в поисках лучшей доли эмигрировало в Канаду, Аргентину, Францию более 200 тыс. человек.

В наши дни в Словакии навсегда исчезли безработица, нищета, отсталость. Словакия производит теперь сталь и алюминий, суда и дизель-моторы, станки и экскаваторы, шарикоподшипники и котлы, электрические печи и холодильники, искусственное волокно и телевизоры. Построена плотина на реке Орава — крупнейшее гидротехническое сооружение в Центральной Европе — и семь гидроэлектростанций.

Талантливый и трудолюбивый чехословацкий народ вносил и вносит большой вклад в развитие мировой науки, литературы и искусства. Пражский Карлов университет — старейший в Центральной и Восточной Европе, а Пражский политехнический институт — один из самых старых в мире. Каждому культурному человеку известны имена классиков чешской и словацкой литературы — Б. Немцовой, Я. Гашека, К. Чапека, Я. Неруды — и современных писателей — М. Майеровой, М. Пуймановой и других (см. т. 11 ДЭ). На сценах театров многих стран мира идут замечательные оперы чехословацких композиторов — «Проданная невеста» Б. Сметаны, «Ее падчерица» Л. Яначека, «Русалка» А. Дворжака, «Водоворот» и «Сватоплук» современного композитора Э. Сухони и других.

Дружба народов Советского Союза и Чехословакии имеет давние традиции. История донесла до наших дней один из первых документов этой дружбы. В 996 г. князь Киевской Руси и посол чешского князя заключили первый дружественный договор. В XV в. в борьбе за национальную независимость Чехии против феодалов в дружинах Яна Жижки вместе с чехами сражались и русские воины. А значительно позже, когда в России грянула социалистическая революция, по одну сторону баррикад вместе с российским пролетариатом встали многие чехи и словаки. Среди них в рядах Красной Армии против белогвардейцев и интервентов сражался знаменитый писатель Ярослав Гашек. С какой любовью относился к Советскому Союзу пламенный Юлиус Фучик! В самое тяжелое время оккупации Чехословакии замечательный писатель, бесстрашный патриот Юлиус Фучик твердо верил, что свобода для чешского и словацкого народов придет с востока,

их освободит Советский Союз. Его вещие слова сбылись. Советско-чехословацкая дружба закалялась в жестокой битве с гитлеровскими полчищами. Показательно, что первым из иностранцев звание Героя Советского Союза получил чехословацкий офицер Отакар Ярош, павший смертью храбрых в боях под Соколовом.

Издавна сложившаяся дружба между народами Советского Союза и Чехословакии была закреплена договором, подписанным в 1943 г. в Москве. В 1963 г. действие советско-чехословацкого договора о дружбе было продлено на 20 лет. С каждым годом растет экономическое сотрудничество между СССР и ЧССР. Среди стран, с которыми ведет торговлю Советский Союз, Чехословакия занимает одно из ведущих мест. На долю ЧССР приходится почти пятая часть советского импорта машин и оборудования. В свою очередь СССР поставляет технику и сырье для экономики ЧССР. С большой пользой для обеих стран развиваются культурные, научно-технические связи, обмен опытом производства, партийного и государственного строительства, контакты в различных областях жизни.

■

Лучшее стекло в мире

Города Яблонец и Железни-Брод знамениты на весь мир. Их слава началась еще в XII в., когда в Чехии появилась первая печь для варки стекла. В те времена чешское стекло еще во многом уступало своему венецианскому собрату. Но чехи из поколения в поколение совершенствовали приготовление и обработку стекла. От отца к сыну переходили секреты производства. Так по крупицам накапливался опыт. И вот в конце XVI в. получено самое чистое, самое прочное стекло в мире, которое выдерживает шлифовку и огранку. С тех пор ни одна страна мира не может догнать Чехословакию ни по качеству стекла, ни по количеству изделий из него.

Чего только не делают здесь из стекла: украшения и водопроводные трубы, реторты и бокалы, статуэтки и пуговицы, бусы и скульптуры в рост человека, стеклом даже мостили дорогу! Всего не перечислить, ведь в Чехословакии из стекла изготовляют более 300 тыс. изделий. Эти прочные и красивые вещи покупает свыше 100 стран мира. И у нас в стране во многих домах можно увидеть сверкающую вазу, графин или филигранный бокал из богемского или чешского хрусталя, сделанного в Железни-Броде.

Еще больше известна чешская бижутерия — всевозможные украшения из тонко отделанного чистейшего стекла. В Яблонце и его окрестностях сотни художников создают все новые и новые стеклянные шедевры. Это и подобие прекрасной античной камеи, и великолепные «жемчужные» бусы или колечки со стеклянными бриллиантами, очень похожими на настоящие. Один образец любой только что родившейся вещи передают в специальное хранилище. Это нужно и для «назидания» потомкам, и для того, чтобы каждый, просмотрев коллекцию, выбрал то, что ему больше всего по вкусу. Любую вещь по желанию заказчика здесь могут изготовить в любом количестве.



ШВЕЙЦАРИЯ

Швейцария расположена в центре Западной Европы. Площадь страны — 41,3 тыс. *км*^{2}. Больше половины территории занимают Альпы. В восточной их части поднимается Сен-Готардский массив. На северо-западе на границе с Францией находятся горы Юра. Между Альпами и Юрой расположено Швейцарское плоскогорье.

Высокогорные районы покрыты вечными снегами и ледниками. Швейцарии принадлежит наиболее высокая и мощная часть Альп. Десятки вершин превышают высоту 4 тыс. *м*. Наиболее высокая вершина — пик Дюфур (4634 *м*) в массиве Монте-Роза. Большое скопление снега на склонах гор зимой приводит к снежным обвалам, которые часто прерывают пути сообщения.

Страна не имеет выхода к морю, бедна она и полезными ископаемыми. Единственное природное богатство Швейцарии — бурные горные реки с их неисчерпаемыми запасами электроэнергии. Многочисленные реки стремительно несут свои прозрачные воды в долины. На Сен-Готардском массиве берут начало крупные европейские реки: Рейн, Рона, Инн. На горных водопадах и реках построено более 6 тыс. гидростанций общей мощностью 3 млн. *квт*. В стране около 1500 озер. Горные озера, в большинстве своем небольшие по размерам, очень живописны.

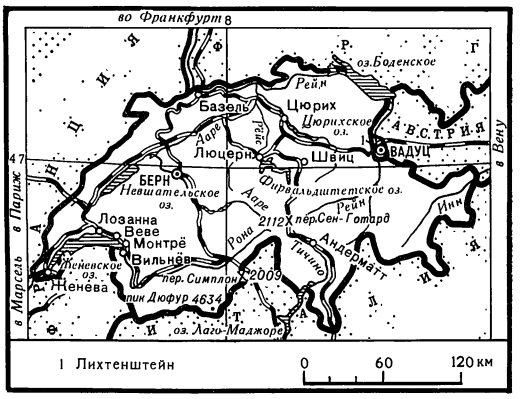

Швейцария славится красотой своей природы. В стране такое разнообразие ландшафтов и климатических зон, какого не встретишь ни в одном другом месте на земле. Климат меняется буквально через каждые несколько часов: от теплого, близкого к средиземноморскому в долинах юга до холодного высоко в горах. Горы покрыты богатой растительностью. Теплый климат, живописные горы с множеством голубых озер, рек, водопадов сделали Швейцарию одним из излюбленных мест отдыха, лечения, спорта и туризма. Многочисленные шоссейные и канатные дороги, фуникулеры облегчают быстрый переход от альпийских лугов до заснеженных горных вершин. В самых живописных местах построены тысячи гостиниц, пансионатов.

Иностранный туризм приносит швейцарской буржуазии огромные доходы. Она, по образному выражению В. И. Ленина, находится «в монопольном положении архиспокойной торговли прелестями Альп».

Латинское название страны — Гельвеция — используют сейчас только на почтовых марках. Оно напоминает о том, что здесь в древности проживало кельтское племя — гельветы.

В XIII в. три лесных кантона — Швиц, Ури и Унтервальден,— расположенных на торговых путях вокруг Фирвальдштетского озера, первыми заключили между собой «вечный союз». Они поклялись отстоять независимость от австрийских поработителей Габсбургов. 1291 год считается годом основания Швейцарского государства. По имени одного из кантонов — Швиц и названа страна. В борьбе против Габсбургов союз кантонов укреплялся. В него постепенно входили и другие кантоны. Социальный строй кантонов был чрезвычайно пестрым: вместе с крестьянским населением «лесных кантонов» в союз входили развивающиеся большие торговые и промышленные города — Берн, Цюрих, Базель и др. Острая социальная борьба шла и внутри кантонов, особенно экономически развитых. Стремление передовых элементов буржуазии к централизации власти и ликвидации господства аристократии усилилось под влиянием французской буржуазной революции.

В конце XVIII в. Наполеон, ведя захватнические войны в Европе, ввел свои войска в Швейцарию и создал единое государство — Гельветическую республику. Последняя, подписав в августе 1798 г. военный союз с Францией, была вовлечена в наполеоновские войны. В 1799 г. русские войска под командованием А. В. Суворова, проделав знаменитый Швейцарский переход, нанесли тяжелое поражение француз-

В горах Швейцарии построено более 5 тыс. мостов и виадуков, проложены шоссейные дороги. Восемь лет прорубали пятнадцатикилометровый Сен-Готардский туннель. На снимке: один из участков шоссейной дороги через Сен-Готард.



ской армии. Замечательный подвиг русских солдат стал частью швейцарской истории.

Венский конгресс в 1815 г. установил границы Швейцарии и ее «вечный нейтралитет». Провозглашение постоянного нейтралитета имело исключительно большое значение для Швейцарии. Она не участвовала в опустошительных войнах XIX и XX вв. В 1848 г. была принята конституция, и Швейцария из непрочного союза государств превратилась в единое союзное государство.

Швейцария — многонациональное государство. Население — 5,9 млн. человек. В 15 кантонах преобладает немецкий язык. На французском языке разговаривают в пяти кантонах, примыкающих к французской границе. В районах, граничащих с Италией, говорят по-итальянски. Население высокогорных альпийских районов говорит на ретороманском языке (язык, родственный итальянскому, близок к древней латыни). Все четыре языка — государственные. Швейцария — республика, конфедерация 22 кантонов. Парламент страны — Федеральное собрание — состоит из двух палат: Национального совета и Совета кантонов, в который входят 44 депутата, по два от каждого кантона. Глава государства — президент. Избирательным правом пользуются только мужчины, достигшие 20 лет.

В Швейцарии несколько политических партий: радикально-демократическая (партия крупного капитала), консервативно-католическая, партия крестьян, бюргеров и ремесленников, социал-демократическая партия. Швейцарская партия труда защищает интересы трудящихся, борется за насущные материальные интересы народа, за сокращение рабочего времени.

Промышленное развитие в Швейцарии началось в XVI в. На торговых путях строились текстильные мануфактуры, возникали первые часовые мастерские. Долгим и упорным трудом завоевывала маленькая Швейцария место на мировом рынке. Высокое качество товаров было главным в борьбе с сильными конкурентами.

Страна специализировалась на производстве товаров, изготовление которых требует много высококвалифицированного труда и мало сырья. Тем самым обеспечивалась занятость искусных рабочих и кустарей, опытных техников и инженеров. Здесь не создавались промышленные гиганты с десятками тысяч рабочих, подобные тем, которые раскинулись по немецким берегам Рейна или в северных районах Франции. Швейцарские предприятия в основном мелкие и средние.



Швейцарская промышленность выпускает самую различную продукцию — от маленьких часов до мощных турбин. На снимке: монтаж турбины на заводе в Цюрихе.

Среди капиталистических стран Швейцария занимает первое место по производству часов. Фабрики и заводы производят более 50 млн. часовых механизмов в год. Ассортимент их необыкновенно велик. Существует около полутора тысяч разнообразных форм часов и часовых стекол, а также более ста видов различных циферблатов. Наиболее известные часовые фирмы Швейцарии — «Лонжин», «Омега», «Мовадо». Их основные предприятия и конторы находятся в Женеве.

Локомотивы, турбины, точные приборы, различные станки, электромоторы, полиграфические машины и другое высококачественное оборудование изготовляют предприятия в Бадене, Цюрихе, Винтертуре и других городах Северной Швейцарии.

Химические заводы Базеля и его окрестностей выпускают в основном медикаменты и анилиновые красители. Несколько химических предприятий находится также в Берне и южных кантонах страны. На юге разместились заводы по производству алюминия. Сырье для него — бокситы — привозят из Италии.

В текстильной промышленности используют в основном привозное сырье. Фабрики разбросаны по всей стране, однако большинство хлопчатобумажных предприятий находится в северо-восточных кантонах.

В Швейцарии развиты традиционные экспортные отрасли — изготовление шоколада, сыра, консервов, различных пищевых концентратов.

В долинах выращивают пшеницу, ячмень, рожь. Но земледелие не дает и половины нужного стране хлеба. Более развито животноводство. Стада коров с ранней весны и до поздней осени пасутся на высокогорных альпийских лугах. В местах, где более солнечное и теплое лето, широко развито виноградарство и садоводство. В сельском хозяйстве преобладают мелкие и средние фермы, имеющие до 5 *га* земли.

Колоссальные доходы швейцарской буржуазии приносит массовая эксплуатация иностранных рабочих. Они составляют более 12% населения. В машиностроении из каждых трех рабочих два иностранца. Итальянцев, испанцев, греков используют обычно на работах, не требующих высокой квалификации. Они выполняют самую тяжелую и грязную работу. Законы в Швейцарии по отношению к ним суровы. Иностранному рабочему запрещено привозить семью, сезонные рабочие не могут стать постоянными, чернорабочий не может получить квалификацию. Труд иностранного рабочего, как правило, оплачивается значительно ниже, чем труд швейцарца.

Столица Швейцарии — Берн. Другие крупные города — Цюрих, Базель, Женева, Лозанна. Для этих городов характерен своеобразный уют. Здесь нет гигантских небоскребов, но нет и откровенных трущоб, которые характерны для любого крупного капиталистического государства.

В капиталистическом мире Швейцария снискала славу «самого надежного сейфа». Деньги, которые льются в швейцарские банки, приносят большой доход государству. В сейфах лежат миллиарды в швейцарской и иностранной валюте, золото и другие благородные металлы. Швейцарская буржуазия вывозит свои капиталы в другие страны и получает от этого значительную прибыль.

По закону о нейтралитете в Швейцарии находили убежище люди, преследовавшиеся в других государствах за свои политические убеждения, в том числе революционеры России. В 1870 г. здесь была основана Русская

Женева. Мост Монблан, справа — остров Руссо.





Ферма крестьянина в Кинтале, кантон Берн.

В Швейцарии утверждают, что чем искуснее сложена поленница дров перед домом фермера, тем больший вес имеет он в своей общине.

секция I Интернационала. Сюда приезжал В. И. Ленин. С мая 1895 г. по апрель 1917 г. Владимир Ильич прожил в Швейцарии в общей сложности около семи лет, отсюда он руководил борьбой за сплочение партии вокруг «Искры». В начале января 1905 г. под руководством Ленина в Женеве вышел первый номер газеты «Вперед». Вынужденный томиться в эмиграции, в «проклятом далеке», как он с горечью не раз говорил, Ленин внимательно следил за событиями в России, немедленно откликался на них, давал им глубокий анализ и оценку. В Швейцарии Ленин часто выступал с докладами и рефератами о положении в России.

С первых дней рождения Советского государства правящие круги Швейцарии заняли враждебную по отношению к нему позицию. В 1918 г. из Швейцарии была выслана советская миссия. В мае 1923 г. в Швейцарии был убит член советской делегации на международной Лозаннской конференции В. В. Воровский. Дипломатические отношения с СССР были восстановлены 18 марта 1946 г., после того как Швейцария удовлетворила требование СССР о репатриации задержанных швейцарскими властями советских граждан (бежавших из гитлеровского плена) и признала ошибочность ее прежней, враждебной СССР политики.

Швейцария придерживается постоянного нейтралитета. Страна стала местопребыванием многих международных организаций — органов ООН, Красного Креста, Европейской организации ядерных исследований и др. Здесь часто происходят международные конгрессы, конференции, совещания.

■

ШВЕЦИЯ

На карте видно, как сильно Швеция вытянута по меридиану. Юг страны примерно в одном широтном поясе с Подмосковьем, Стокгольм встречает белые ночи одновременно с Ленинградом, а северные районы находятся на широте Мурманска. Светло-коричневая краска плоскогорий преобладает на физической карте Швеции. Зеленый цвет низменностей окрашивает юг, район вокруг Стокгольма, узкой полоской тянется вдоль побережья Ботнического залива. Вблизи границ с Норвегией густая коричневая краска свидетельствует о большой высоте Скандинавских гор, главная вершина которых — Кебнекайсе — поднимается на

2123 *м*. Много на карте голубых пятен — это озера.

Зимой на севере Швеции арктическая стужа. На юге снег редко держится дольше месяца, а иной год его там и вовсе не видят. Когда на южном полуострове Сконе зацветают яблони, в северной провинции Норланд олени ищут корм под сугробами горной тундры. Лишь Советскому Союзу уступает Швеция европейское первенство по лесным богатствам. Ель и сосна господствуют в ее лесах. На севере раскинулись боры-беломошники с грибными полянами, южнее — березовые рощи, широколиственные дубравы.

Богата Швеция железными рудами. Хуже с минеральным топливом. Нефть и бóльшую часть угля шведы покупают в других странах. Правда, в стране построено много гидростанций, и это уменьшило нужду в привозном топливе. По выработке электроэнергии на душу населения Швеция вышла на второе место в Европе.

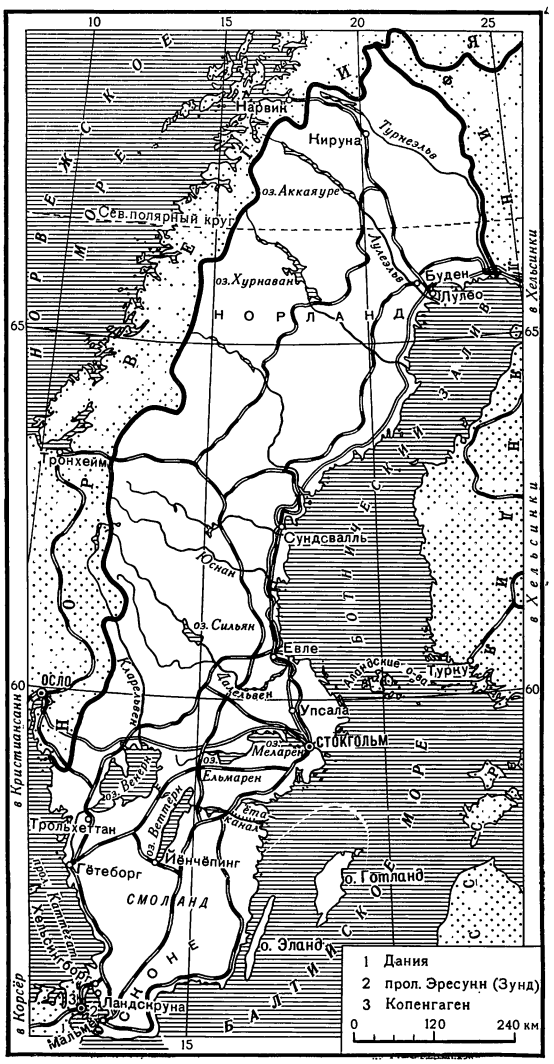

Площадь Швеции — 450 тыс. *км*^{2}. В стране живет более 7,5 млн. шведов и около 200 тыс. человек других национальностей — саами (лопарей), финнов, норвежцев. Общность языка, обычаев, традиций огромного большинства населения издавна облегчала развитие национальной культуры.

Более половины шведов живет в городах. Из каждых десяти человек четверо — рабочие и служащие. В этой высокоразвитой индустриальной стране 80% национального дохода создается руками рабочих, занятых добычей руды, обработкой металла, строительством машин, переработкой древесины.

За последние годы в стране сильно выросло число служащих. Шведские экономисты предполагают, что в недалеком будущем по численности они могут сравняться с рабочими.

В Швеции свыше 3 тыс. миллионеров — банкиров, фабрикантов, владельцев концернов. Особенно богаты пять семейств, которых называют «пять пальцев железной руки». Эти пять семейств связаны со многими крупнейшими монополиями, каждая из которых господствует в своей области производства. Все шведские шарикоподшипники производит, например, одна монополия, все спички — другая. Государству принадлежат лишь железные дороги, крупные гидростанции, железорудные разработки на севере.

Крестьян в Швеции мало. Предполагают, что скоро на полях и фермах будет занято не более 5% населения. Шведские крестьяне — отличные земледельцы. Каждый гектар тщательно обработанной машинами и хорошо удобренной земли дает высокий урожай. На крупных фермах шведы держат породистый скот. Им удается получать достаточно зерна, сахарной свеклы, мяса, молока, масла и обходиться без закупок этих продуктов за границей, а продукты животноводства частично вывозятся.

Шведы живут лучше, чем многие другие европейские народы. Почему? Швед ответит: мы давно пользуемся благами мира. Говорят, что нейтралитет Швеции такое же ее национальное богатство, как руда или лес.

В давние времена воинственные шведские викинги совершали набеги на смежные земли. Уже тысячу лет назад наши предки то сталки-



Сельский пейзаж.

вались с северными соседями-варягами в жестоких сечах, то обменивались дарами своих земель. Русские купцы бывали в Стокгольме, варяжские торговые гости вели дела с «господином Великим Новгородом». Когда Швеция стала одной из сильнейших военных держав Европы, король Карл XII повел свою победоносную армию под Полтаву. С проигранной Полтавской битвы начался закат военной славы Швеции.

Последний раз шведы воевали в 1814 г. С тех пор — полтора века — ни одного разрушенного снарядом и бомбой дома, ни одного вытоптанного врагом поля, ни одного сожженного или взорванного завода!

Правда, угроза войны все же нависала над шведами. Секретный план «Полярная лиса» предусматривал внезапное вторжение гитлеровцев в Швецию летом 1943 г. Но к этому времени советские войска нанесли фашистам тяжелые удары под Сталинградом и на Курской дуге. Прыжок «Полярной лисы» не состоялся.

Добрососедские отношения со Швецией наша страна установила вскоре после Октябрьской революции. В 1920 г., еще до окончания гражданской войны и блокады, Советская республика по инициативе В. И. Ленина заказала шведским фирмам тысячу паровозов. Часть генераторов для Волховской ГЭС — первенца электрификации нашей страны — изготовили шведские фирмы. Шведы строят нам морские суда, продают стальные трубы для нефтепроводов и газопроводов, а у нас покупают нефть и бензин

Гость Швеции обычно начинает знакомство со страной в Стокгольме. Еще из кабины воздушного лайнера он видит город на островах, соединенных мостами. Море и камень придают особое очарование «Северной Венеции». Вдоль гранитных набережных тесно стоят тысячи яхт.

В центре Стокгольма — уголки средневекового города: тесные улочки, старинные гербы рыцарских родов, позеленевшие бронзовые статуи королей и полководцев. Здесь же дворец короля и отделенное от него узким каналом здание парламента (риксдага). Во время торжественной церемонии — смены дворцового караула — в центре современного города появляются гвардейцы в старинных мундирах и высоких ботфортах. В Швеции аристократы до сих пор величают друг друга так же, как во времена шпаг и треуголок: баронами, графами, камергерами.

В пятиэтажном здании риксдага, украшенном статуями и гербами, заседают две палаты шведского парламента, существующего с 1435 г. Швеция — конституционная монархия. Исполнительная власть по конституции принадлежит королю и осуществляется через Государственный совет (так в Швеции называется правительство). И в риксдаге и в Государственном совете много лет главенствует Социал-демократическая партия Швеции.

Построенную в 30-х годах знаменитую стокгольмскую ратушу многие по-прежнему считают лучшим архитектурным украшением города. Архитектор Эстберг придал ей некоторые черты скандинавских сооружений XV в. Тяжелые двери, окованные медью, ведут в главный, «золотой зал». Здесь устраиваются торжественные приемы.

Королевская библиотека Стокгольма — одно из памятных мест шведской столицы. В ней

Владимир Ильич Ленин работал в декабре 1907 г. и в сентябре 1910 г. Сюда, в Стокгольм, для встречи с находящимся в эмиграции сыном приезжала Мария Александровна. Это было последнее свидание Владимира Ильича с матерью. Через Стокгольм В. И. Ленин возвращался из эмиграции в бурлящую Россию 1917 г., чтобы встать во главе революции.

В центре шведской столицы находится концертный зал, где чествуют лауреатов Нобелевской премии. Богатый шведский промышленник Альфред Нобель в конце прошлого века завещал свое огромное состояние для ежегодного поощрения тех, кто «в течение прошедшего года принес человечеству наибольшую пользу».

Как и всякий большой город, Стокгольм многолик. Однако в нем нет трущоб и бедность не бросается в глаза. Городские власти заботятся о внешнем облике столицы. За последние годы во многих старых зданиях, имеющих историческую ценность, оставлены неприкосновенными фасады, но внутри все переделано на современный лад. Чтобы разгрузить узкие улицы, для автомобилей построены эстакады и туннели. В разных районах города поднялись высотные здания. Построен Хёторгсити, или просто Сити,— новый торговый центр столицы, где находятся отделения крупнейших банков, универмаги, около сотни магазинов. Над Сити поднимаются пять небоскребов. На крышах невысоких зданий здесь посажены сады. На улицах и в переулках Сити не видно машин, это магистрали для пешеходов. Машины привозят товары по подземным служебным улицам.

Метро, пригородные поезда, автобусные линии соединяют центр Стокгольма с новыми поселками, которые шведы называют «спальными городами». Там мало предприятий, а жилые дома строились так, чтобы по возможности сохранить леса и скалы в окрестностях столицы. Население Большого Стокгольма, в который входят и города-спутники, выросло до 1200 тыс. человек. Длинные списки стокгольмцев, которые нуждаются в квартирах и ждут их по нескольку лет, свидетельствуют о том, что в богатой, полтора века не воевавшей Швеции немало нерешенных проблем.

Прежде чем покинуть Стокгольм и отправиться путешествовать по стране, гость Швеции старается непременно побывать в Скансене. Это музей без стен, а его крыша — открытое небо. Под сень деревьев со всех уголков страны свезены старинные постройки. Здесь сельская колокольня, избушка бедняка с прислоненной сохой, хижины смолокуров, усадьба богача, сто лет назад набившего свой дом вычурной мебелью и дорогой посудой. Вокруг каждого строения воссоздан типичный ландшафт: дом помещика из южной провинции прикрыт фруктовым садом, чум кочевника саами стоит на участке неприветливой каменистой тундры. Экскурсоводы Скансена носят костюмы того века, к которому относятся постройки, и изображают хозяев дома: топят печи, показывают, как раньше пекли хлеб или ткали холст. За несколько часов здесь можно совершить увлекательное путешествие, познакомиться с природой и историей страны.

Новые дома в центре Стокгольма.



От Стокгольма к Гётеборгу простираются холмистые густонаселенные равнины Средней Швеции. Здесь старый железорудный район страны, поставщик превосходной шведской стали. На перекрестке желез-

В небольших шведских городах сохраняется старинная застройка, типичная для прошлых веков.

ных дорог, вдоль каналов, на берегах больших озер: Меларена, Ельмарена, Веттерна и Венерна — расположены индустриальные города. Норчёпинг славится производством спичек, Эскильстуна выпускает первоклассный инструмент, Вестерос — электромоторы. Линчёпинг и Трольхеттан известны как центры самолетостроения.

Средняя Швеция дает бóльшую часть промышленной продукции страны. Здесь трудятся $^2/_3$ шведских рабочих. И облик Гётеборга, расположенного на западной окраине этого индустриального района, определяют прежде всего стапели верфи концерна «Гётаверкен», корпуса шарикоподшипниковых заводов концерна СКФ, краны и причалы морского порта. Этот порт как бы широко распахнутые в простор Атлантики ворота страны. Здесь принимают и отправляют больше кораблей, чем в Стокгольме. Над гаванью — бронзовая фигура жены моряка, застывшая в тревожном ожидании. Это памятник шведам, погибшим в море.

Небольшая Швеция занимает одно из первых мест в мировом судостроении, и половину шведских кораблей спускают на воду гётеборгские судостроители. В Гётеборге действует верфь, способная строить океанские гиганты водоизмещением 150 тыс. *т*!

Побережье севернее Гётеборга — край мужественных рыбаков, уходящих на промысел в Атлантику. Но ознакомимся сначала с югом страны. Мягкий климат и плодородные земли сделали полуостров Сконе житницей Швеции. Среди полей пшеницы и сахарной свеклы здесь стоят богатые помещичьи усадьбы, сахарные заводы, мельницы.

Южные шведские города хранят следы средневековья. Над университетским городом Лундом поднимается собор XII столетия. На некоторых городских улицах едва могли разминуться два всадника.

Мальмё, Ландскруна, Хельсингборг — портовые города на берегу узкого пролива Эресунн, отделяющего Южную Швецию от Дании, — существуют много веков и издревле ведут оживленную морскую торговлю. Мальмё — второй по значению центр судостроительной промышленности страны — имеет также крупные индустриальные предприятия, выпускающие вагоны, двигатели, цемент.

Вернемся теперь с южных окраин в Среднюю Швецию, к озеру Венерн. Севернее его расположена провинция Вермланд, где тихие лесные озера окружены березовыми рощами. На берегу одного из таких озер жила писательница Сельма Лагерлеф, известная далеко за пределами страны. В молодости она преподавала в школе и тогда же стала записывать народные легенды. На многие языки переведена ее книга для детей «Чудесное путешествие Нильса Хольгерсона с дикими гусями». Вы найдете эту книгу в любой школьной библиотеке, ее знает каждый шведский школьник.

Шведы еще в середине прошлого века первыми в мире ввели у себя всеобщее начальное образование. В 1962 г. был принят закон о всеобщем обязательном десятилетнем обучении, причем во многих школах вводится пятидневная учебная неделя. Последние два класса шведской школы добровольные. После их окончания можно поступить в высшее учебное заведение. Старейший шведский университет (1477) находится в расположенном севернее столицы городе Упсале. Он связан с именами «короля» ботаников Карла Линнея, физика Цельсия и других выдающихся деятелей науки. Но часть молодых шведов вынуждена учиться

за границей: в стране не хватает высших учебных заведений и преподавателей.

Чем дальше от Упсалы на север, тем заметнее меняется пейзаж. Дороги поднимаются на плоскогорья, по горизонту громоздятся высокие горы. В темной оправе хвойных лесов — озера. Это преддверие Норланда, редко населенного севера страны, ее главной лесосеки и кладовой железных руд.

По быстрым горным рекам Норланда к фабрикам на побережье Ботнического залива сплавляют сотни тысяч бревен. Корабли увозят дальше готовые пиломатериалы и древесную массу. Днем и ночью по просторам Норланда к шведскому порту Лулео и норвежскому порту Нарвик мчатся электровозы с составами, нагруженными железной рудой. Эта руда с очень высоким содержанием железа залегает в богатейших горных месторождениях, расположенных за полярным кругом. Возле Кируны, города горняков, не умолкают взрывы: добыча ведется открытым способом, раздробленную руду грузят прямо в вагоны. Швеция стала одним из главных поставщиков сырья металлургическим заводам Западной Германии и Англии.

За Кируной, у северных окраин шведской земли, на высоких плоскогорьях, в тундре кочуют со стадами оленей саами.

Швеция считается одной из наиболее благополучных в капиталистическом мире страной. Социал-демократическая партия Швеции говорит даже о «скандинавском социализме», хотя в стране из каждых ста рабочих девяносто работают на принадлежащих капиталистам фабриках и заводах, четверо трудятся на кооперативных предприятиях и лишь шестеро — на государственных или коммунальных.

Длительный период мирного развития, обилие природных богатств, выгодная торговля с воевавшими странами, удачное географическое положение, раннее в сравнении с другими народами широкое распространение образования — все это помогло Швеции стать высокоразвитой индустриальной страной. Хотя рабочий класс Швеции добился многих социальных завоеваний, он продолжает борьбу за снижение налогов, которые отнимают до трети заработка и остаются едва ли не самыми высокими в мире. Трудящиеся борются и за демократизацию общественной жизни страны.

Буксировка древесины по озерам.

ЮГОСЛАВИЯ

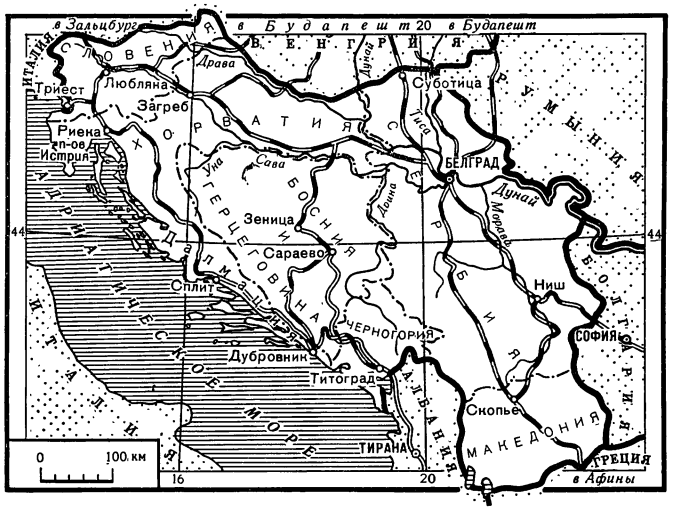

Социалистическая Федеративная Республика Югославия — крупнейшая страна Балканского полуострова. Площадь — 256 тыс. *км*^{2}, население — 20 млн. человек. Почти на тысячу километров вытянулась она с северо-запада на юго-восток. От ее восточных границ до побережья Адриатического моря около 400 *км*.

Югославия самое многонациональное государство зарубежной Европы. Югославами называют всех жителей этой страны. Большинство составляют южнославянские народы: сербы, хорваты, словенцы, македонцы, черногорцы. Среди югославских славян выделяют группу боснийцев — жителей Боснии и Герцеговины. Это преимущественно сербы и хорваты, предки которых во время турецкого владычества приняли мусульманскую веру. В стране живут чехи и словаки, венгры, албанцы и румыны. Большинство жителей страны говорит на сербохорватском языке.

Народы Югославии сотни лет были под гнетом турецких султанов, австрийской буржуазии и помещиков. Жили они разобщенно, и каждый народ сохранил свою культуру и особенности быта: песни, одежду, обряды.

Сложный и трудный путь прошли народы этой страны, прежде чем создали свое независимое государство. Столетиями томились они под игом завоевателей и непрерывно вели с ними ожесточенную борьбу. В этой справедливой борьбе их неизменно поддерживала Россия. В результате русско-турецкой войны 1877—1878 гг. стали самостоятельными Сербия и Черногория.

После первой мировой войны при распаде Австро-Венгрии южные славяне объединились и образовали государство — Королевство сербов, хорватов и словенцев. С 1929 г. оно стало называться Королевство Югославия.

Но, создав единое государство, народы Югославии еще не стали по-настоящему свободны. Господствующее положение заняла сербская буржуазия. Она угнетала все народы страны, включая и сербский.

В 1941 г. германские и итальянские войска оккупировали Югославию, но югославский народ не склонил головы перед новыми поработителями. Он поднялся на освободительную борьбу. Организовали эту борьбу и руководили ею коммунисты. В июле 1941 г. Центральный комитет Коммунистической партии Югославии (сейчас она называется Союз коммунистов Югославии) принял решение о вооруженном восстании. В стране героически действовали партизанские отряды. Отдельные районы были полностью освобождены от гитлеровцев, и в них созданы новые органы власти во главе с Антифашистским вечем народного освобождения Югославии (1942).

Год спустя, в разгар самых жестоких боев, в городе Яйце состоялось историческое второе заседание Антифашистского веча народного освобождения Югославии. На нем был заложен фундамент будущего государства как союза нескольких республик и приняты другие важнейшие решения. Дата 29 ноября 1943 г. вписана в государственный герб страны.

В октябре 1944 г. Советская Армия вместе с частями Народно-освободительной армии Югославии освободила столицу Белград. В борьбе против фашизма окрепла традиционная дружба советского и югославского народов. 29 ноября 1945 г. была провозглашена Федеративная Народная Республика Югославия (ФНРЮ). По конституции 1963 г. страна называется Социалистическая Федеративная Республика Югославия (СФРЮ).

Югославия — это федерация (объединение) шести республик: Сербии, Хорватии, Словении, Боснии и Герцеговины, Македонии, Черногории. В Сербии, где живет сравнительно много людей других национальностей, образованы автономный край Воеводина (здесь живут вместе с сербами венгры) и автономный край Косово и Метохия (большинство населения — албанцы).

Высший орган государственной власти Югославии — Союзная скупщина. Она издает законы, избирает президента республики, обра-

зует Союзное исполнительное вече, которое выполняет правительственные функции.

В стране национализированы банки, промышленность, оптовая торговля, средства связи, земля помещиков передана крестьянам. Самый большой размер площади, которой могут владеть крестьяне-единоличники,— 10—15 *га*. И хотя 85% крестьянских хозяйств единоличные, общественный сектор дает около 40% товарной продукции, а по зерновым около 70%. В стране более 300 сельскохозяйственных имений и комбинатов, в числе которых есть очень крупные — «Белград», «Любляна». Земледельческих кооперативов различных типов в стране около 6 тыс.

Разрушенное войной народное хозяйство Югославия восстановила в короткий срок. Большую помощь ей в этом оказали Советский Союз и страны народной демократии.

Богата и разнообразна природа Югославии. Дикие безлесные горы сменяют горы, поросшие лесом, а между ними раскинулись плодородные распаханные равнины. Климат страны довольно разнообразен. На Адриатическом побережье, на островах и на юге Македонии — средиземноморский, субтропический, с жарким сухим продолжительным летом и мягкой дождливой зимой. В городе Риеке зимой даже на велосипедах ездят под зонтиками. В полосе Среднедунайской низменности и на севере страны климат континентальный — умеренная холодная зима и жаркое лето. В горах лето теплое, зима суровая с большим количеством осадков. В котловинах и впадинах жаркое сухое лето и холодная зима.

Недра страны богаты полезными ископаемыми, особенно рудами цветных металлов, бокситами и медным колчеданом. Ценнейшее богатство страны — полиметаллические руды с большим содержанием свинца, цинка и серебра. Некоторые полиметаллические и медные руды содержат также золото. Много в Югославии бурого угля. Это основное топливо. До последнего времени коксующиеся угли ввозили из-за границы, но сейчас работает несколько своих коксовых батарей.

Почти треть территории покрыта лесами. Лесозаготовки занимают видное место в хозяйстве республики. На многих реках Югославии построены гидроэлектростанции. В Словении в верхнем течении реки Дравы действует каскад из пяти гидростанций. На реке Дрине заканчивается сооружение мощной ГЭС «Баина Башта».

Югославия — индустриально-аграрная страна. Промышленность дает бóльшую часть национального дохода. На заводах Югославии выплавляют чугун, сталь, медь, цинк, алюминий, свинец. Из этих металлов на машиностроительных заводах делают станки, электромоторы, трансформаторы. На югославских заводах освоено производство мотоциклов, тракторов, автомобилей. На верфях строятся суда. В стране много бумажных и мебельных фабрик. На предприятиях легкой промышленности изготовляют хлопчатобумажные, шерстяные ткани, одежду и обувь. Пищевая про-



Озеро Блед очень живописно.



Судостроительная верфь в Пуле.

мышленность вырабатывает муку, вино, масло растительное и животное, фруктовые и овощные консервы.

Ведущая отрасль сельского хозяйства Югославии — земледелие. В нем преобладает зерновое хозяйство. Сеют пшеницу, кукурузу. Выращивают подсолнечник, сахарную свеклу, картофель, табак, хлопчатник. Во многих районах страны широко развито садоводство, виноградарство, овощеводство. Горные луга служат прекрасными пастбищами.

Благодатный край для развития сельского хозяйства — северная часть республики Сербии — Среднедунайская низменность. Весна здесь дружная. Когда в феврале сходит снег, сразу же появляются всходы озимых, а в конце марта — всходы кукурузы, сахарной свеклы, цветут черешня и абрикос.

Немало земли здесь отвоевано у болот. Почти сто лет назад построены различные сооружения, которые ограждают пойму Дуная от наводнения.

Земледелием занимаются не только деревенские жители, но и горожане.

Многочисленные мельницы и небольшие заводы местного значения производят муку, сахар, масло, вино, мясные и овощные консервы. А фабрики и мастерские выпускают хлопчатобумажные и шерстяные ткани. Местная промышленность Югославии служит хорошим подспорьем крупной индустрии.

На берегах Дуная и Савы расположена столица Югославии и республики Сербии Белград — крупнейший промышленный и культурный центр страны. В нем около 1 млн. жителей. Заводы и фабрики города выпускают автомобили, тракторы, моторы, химические товары, обувь, ткани и продукты пищевой промышленности. В Белграде находится Сербская академия наук и искусств, высшие учебные заведения и много школ. Преподавание ведется на родном языке, что очень важно для многонациональной страны. В Югославии сербохорватский язык имеет двойную письменность. Дети из Сербии говорят со своими друзьями из Хорватии на одном и том же языке, но пользуются различными буквами — одни сходны с русскими, а другие с латинскими.

В Югославии обязательное восьмилетнее обучение детей от 7 до 15 лет. После окончания восьмилетней школы можно продолжить образование или в средних специальных учебных заведениях, или в четырехлетней гимназии, которая дает законченное среднее образование. Молодое поколение югославов имеет свои организации — Союз пионеров и Союз молодежи. Эти союзы занимаются социалистическим воспитанием молодежи, заботятся об условиях их учебы и труда.

Северо-западная часть страны (Словения и прилегающая к ней часть Хорватии), так же как и Среднедунайская низменность, наиболее населена. Теплое и влажное лето благоприятно для развития не только земледелия, но и скотоводства. В северной части Хорватии в долинах и по склонам гор пасутся стада крупного рогатого скота и табуны лошадей. Самые распространенные сельскохозяйственные культуры в этом районе — пшеница, кукуруза и сахарная свекла. Много в Хорватии фруктовых садов, а по склонам гор и холмов раскинулись виноградники.

Столица Хорватии — старинный торговый центр Загреб. Ежегодно в этом городе проводятся международные ярмарки. Загреб—индустриальный город с прямыми улицами, многоэтажными зданиями и обилием зелени. Загребский университет основан в 1662 г.

Столица Словении Любляна — благоустроенный город, утопающий в зелени садов и парков. В нем много мелких предприятий легкой и пищевой промышленности, а также такие крупные заводы, как турбинный завод «Литострой». Среди других городов страны Любляна выделяется развитым полиграфическим производством. В городе есть университет.

Административный центр Боснии и Герцеговины — город Сараево

Железная дорога из центра страны к морю проходит по горам. Поезд забирается все выше и выше к облакам. Когда на горизонте блеснет лазурная полоска моря, далеко внизу покажется город Риека. Это крупнейший портовый город страны, через который идет бóльшая часть международной торговли Югославии.

На верфи крупнейшего порта Риеки строятся морские корабли. За время второй мировой войны Югославия лишилась почти всего флота. Сейчас она строит суда не только для себя, но и для других стран, в том числе и для Советского Союза.

На железнодорожных путях порта Риеки видны вагоны с надписями: «Австрия», «Чехословакия», «Венгрия». По существующим международным соглашениям эти страны, не имеющие выхода к морю, пользуются Риекским портом.

Югославское побережье Адриатического моря (за исключением черногорского, а также Истрии) называется Далмацией. Это край виноградарей, садоводов, моряков и рыбаков. Хотя удобной для обработки земли мало — около одной трети,— основное занятие жителей сельское хозяйство. На крутых склонах прибрежных высот устроены террасы, и на них растут виноград, цитрусовые, маслины. Обширные пустоши на побережье и островах используются под зимние пастбища. На островах много влаги и тепла, поэтому осенью крестьяне на лодках перевозят туда коз и овец и оставляют их пастись там до весны.

Жилой квартал Белграда.

Югославы называют Адриатическое море Ядраном. О нем сложены легенды и песни. На побережье Адриатики много курортов. Красиво расположен город-порт Дубровник. Это старинная крепость со средневековыми зданиями и узкими улицами. Здесь бывает много иностранных туристов. Туризм для Югославии — важный источник иностранной валюты.

На крайнем юге страны находится республика Черногория — очень красивая горная страна с прохладным климатом. Ее природные условия суровы, поэтому черногорцы используют для земледелия каждый клочок земли, для скотоводства — каждое естественное пастбище. Склоны береговых гор заняты виноградниками, растет также и инжирное дерево.

В Черногории, как и в других горных районах страны, распространены карстовые явления. Вода, растворяя известняк, образует пустоты, куда и уходит влага. Поэтому, несмотря на обилие осадков, населению приходится запасать воду в цистерны или рыть очень глубокие колодцы.

В Боснии и Герцеговине значительны залежи железной руды, бокситов, поваренной соли. В главном центре черной металлургии — городе Зенице построен металлургический комбинат с полным циклом производства: руда обогащается, выплавляется металл и прокатывается на станах.

На юге, в Македонии, много табачных плантаций и фруктовых садов. Столица Македонии Скопле — многонациональный город. В течение столетий он находился под турецким игом. Здесь можно встретить постройки самых различных веков и эпох: мечети и православные церкви, современные здания построены рядом с узкими улочками, замощенными булыжником. Вторые этажи зданий нависают с двух сторон над старинной улицей и делают ее похожей на туннель.

Советский Союз и Югославию связывают узы тесного сотрудничества. В югославском народном хозяйстве работают машины с маркой «Сделано в СССР». Югославы охотно покупают советские фотоаппараты и кинокамеры, часы и холодильники. Много югославских товаров совершает путешествие и через нашу границу — от цистерн для серной кислоты до трикотажа и кожевенных изделий. И не только по суше. Одной из важнейших отраслей югославской экономики является судостроение, где трудятся десятки тысяч рабочих. Советские моряки, занятые перевозкой нефти, хорошо знают танкер «Сплит». Это одно из многих судов, построенных югославскими рабочими специально для нашей страны.

На плато Карст

В ласковые воды Адриатического моря вдаются причудливые берега полуострова Истрия. Яркая растительность побережья и живописные скалы при удалении в глубь полуострова сменяются серой известняковой пустыней. Это плато Карст. Ни травинки, ни листочка вокруг, одно знойное марево поднимается от раскаленного известняка. Вода на плато по множеству трещин буквально проваливается под землю. Зимой здесь ничто не задерживает постоянные сильные ветры, поэтому дома приходится строить очень низкими, а чтобы крышу не унесло, ее укрепляют большими камнями. Крошечные участки обрабатываемой земли, сохранившиеся кое-где в понижениях, для защиты от ветра тоже обкладывают камнями. А для спасения от бешеных потоков воды, несущихся после дождя вниз по голым склонам, вокруг каждого поля приходится рыть глубокую канаву.

Не так давно на плато Карст росли прекрасные леса — еще венецианцы строили из них свои галеры. Но шло время, и леса хищнически вырубали. Эти места превратились в пустыню. Ливни и ветер сносили незащищенную почву. Вода же, встретив податливый известняк, проделала в нем массу трещин, подземных ходов и пещер. Особенно красива Постойнская пещера около города Постойны. Ее длина более 20 *км*. На несколько километров в глубь пещеры проложена миниатюрная железная дорога. Сюда приезжает много туристов. Маленький электровозик ввозит посетителей в сказочные подземные залы с великолепными сталактитами и сталагмитами. Залы то расширяются, то сужаются настолько, что похожи на узкий извилистый коридор. В пещере множество лабиринтов, гротов, подземных речек. Стальные поручни кое-где огораживают озерки, провалы и главного «строителя» пещеры — реку Пивку.



Река сначала течет по дну пещеры, а потом скрывается в скалах и выходит на поверхность в другом месте. По имени известнякового плато Карст и названы карстовые явления.

САМЫЕ МАЛЕНЬКИЕ

Есть в Европе государства, территория которых так мала, что на обычной карте не хватает даже места для их названия. Около маленького кружочка, закрашенного в особый цвет, стоит цифра, а на полях карты объяснено, что она означает. По сравнению с соседями эти государства выглядят карликами. В средние века таких государств в Европе было много, но большинство из них впоследствии вошло в состав более крупных стран. В наше время сохранилось всего пять таких маленьких государств: Андорра, Лихтенштейн, Монако, Сан-Марино, Ватикан (см. ст. «Италия»). Они так малы, что сравнивать их территорию лучше не с государством, а с каким-нибудь городом, например с Москвой. Андорра равна почти половине современной Москвы, Лихтенштейн — в 5,5 раза меньше ее, Сан-Марино — меньше в 14 раз, а Монако уместилось бы на тысячной части нашей столицы.



Андорра — столица одноименного карликового государства расположена на высоте более чем 1000 *м* над уровнем моря.

Четыре государства расположены в горах: Андорра — в Пиренеях, между Испанией и Францией; Лихтенштейн — в Альпах, между Австрией и Швейцарией; Монако — на склонах Альп, на юго-востоке Франции; Сан-Марино — в Апеннинах, внутри Италии. Высокие горы заменяли этим государствам крепостные стены, а промежуточное положение позволяло обращаться к одному соседу за помощью против нападок другого. Так они и сохранили свою независимость в течение нескольких веков.

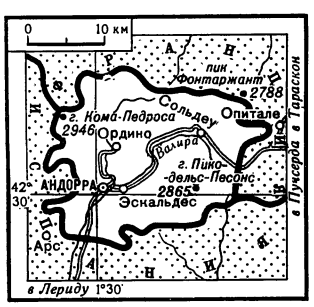

Самое большое из этих государств — **Андорра**. Площадь — 0,45 тыс. *км*^{2}. Возникнув где-то на рубеже VIII и IX вв., оно столетиями жило в полной изоляции от внешнего мира. Да и кому было интересно, как живет затерянное где-то высоко в горах бедное, отсталое государство?

Жители пограничных с Андоррой районов Франции и Испании вспоминали о ней, пожалуй, дважды в год: весной, когда после таяния снегов в Барселону или Безьер приходили устраиваться на работу необычно одетые, говорящие на своеобразном каталонском наречии молодые люди, сбежавшие от нестерпимой нужды, и поздней осенью, когда в горах кончался корм для скота и андоррские пастухи со своими стадами спускались в соседние долины на зимовку.

Только после первой мировой войны вековое безмолвие в Андорре было нарушено раз и навсегда. Постройка современных шоссейных дорог внезапно превратила ее в пользующийся широкой популярностью транзитный пункт на пути из Франции в Испанию. Это вызвало раз-

витие торговли, туризма, предприятий автообслуживания. Строительство электростанции, давшей энергию всей стране, внесло дальнейшие крупные изменения в ее жизнь. Сейчас в Андорре сооружаются новые отели, рестораны. Созданы две радиовещательные станции, передающие в основном коммерческую рекламу. Разработан проект спортивного городка. Готовится план сооружения двух транспортных тунелей в сторону Франции.

Столица государства город Андорра насчитывает теперь около 1,5 тыс. человек. По существу это город-отель. Но найти место для ночлега, а особенно для стоянки автомашины нелегко: число туристов в Андорре растет невероятно быстро.

Расцвет туризма вызвал приток в страну людей, желающих быстро обогатиться. Население Андорры быстро увеличивается. Если до второй мировой войны оно составляло примерно 5 тыс. человек, то сейчас превысило 11 тыс. Среди поселившихся вновь большинство испанцы, несколько сот французов и по одному-два человека — представители других национальностей.

Андорра сегодня хотя и карликовое, но вполне современное государство. Однако с точки зрения ее государственного устройства она и сейчас типичный пережиток феодализма. Иногда Андорру называют страной, находящейся под франко-испанским протекторатом. Это ошибка! С конца XIII в. и до наших дней Андорра является государством, власть в котором принадлежит двум «соправителям» — главе Французского государства и католическому епископу (Испания). В праздники в стране вывешивают три флага: андоррский, французский и флаг Ватикана. Занятная деталь: за семь веков существования режима «соправления» «соправители» встречались друг с другом всего один раз — в 1278 г.

«Соправители» назначают своих представителей — вигье. Формально они и являются главой исполнительной власти. Административные функции осуществляет Генеральный совет долин, избираемый мужским населением страны. В последние годы функции Генерального совета все более расширяются — он приобрел широкие права в области бюджета, взимания налогов.

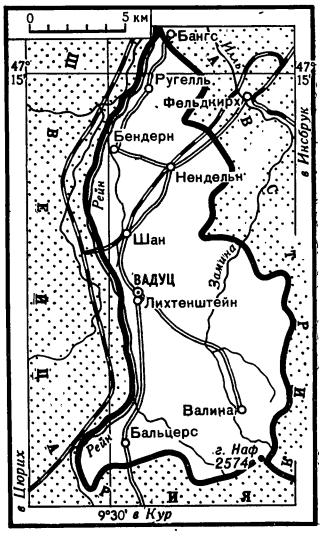

Второе по величине среди карликовых государств — княжество **Лихтенштейн** (157 *км*^{2}). Оно расположено в живописнейших долинах верхнего Рейна и Замина. Лихтенштейн самая молодая из самых маленьких стран Европы. Она образовалась в 1719 г., когда князь Иоганн Лихтенштейн объединил под властью своей короны существовавшие много сот лет графство Вадуц и владение Шелленберг. С тех пор страной правит династия Лихтенштейнов, последний представитель которых — Франц-Иосиф II — занимает трон с 1938 г.

Много десятилетий Лихтенштейн пользуется широкой известностью у двух категорий людей: у туристов и у филателистов. Туристов со всего света привлекают чудесные ландшафты страны, ее живописные города и деревеньки, замки и церкви, многие из которых насчитывают не один век. Что же касается филателистов, то с 1912 г., когда была выпущена первая

На восточном берегу Рейна между Швейцарией и Австрией расположено крохотное государство Лихтенштейн.



лихтенштейнская марка, они прямо-таки охотятся за знаменитыми сериями с изображениями красот природы страны, ее архитектуры. Не удивительно, что почтовое ведомство обеспечивает по меньшей мере четверть государственных доходов Лихтенштейна!

Однако в последние десятилетия Лихтенштейн все больше приобретает известность и в другом. Еще перед второй мировой войной на его территории начали обосновываться промышленные и финансовые компании различных стран. Привлекал их весьма мягкий налоговый режим страны — налоги на деловые операции там практически не существовали до самого последнего времени. Более 15 тыс. различных капиталистических фирм разместили в Лихтенштейне свои правления или представительства.

После второй мировой войны в экономике княжества произошли существенные изменения. Правда, и ныне более $^2/_3$ населения страны занято в сельском хозяйстве. Многие крестьянские хозяйства выращивают крупный рогатый скот. Нередко при этом местные жители берут телят «на воспитание» из соседней Австрии или Швейцарии. Но теперь все большее значение в хозяйстве Лихтенштейна приобретает промышленность.

В столице страны — городе Вадуце — и в других городах (всего их в стране одиннадцать) созданы небольшие высокомеханизированные предприятия, производящие механизмы и приборы большой точности. Во многих странах известна продукция фабрики «Неолица», которая выпускает ежегодно около 60 млн. искусственных зубов. Всего в промышленности княжества сейчас занято более 4 тыс. человек.

Развитие промышленности, туризма вызвало быстрый рост населения страны. Накануне войны в Лихтенштейне жило менее 10 тыс. человек. Сейчас жителей княжества уже 19 тыс. человек.

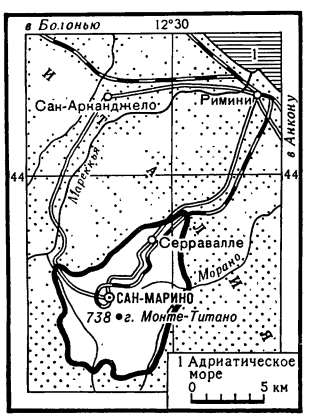

Республика **Сан-Марино** была основана еще в 301 г. н. э., как говорит легенда, далматинским каменщиком Марино, который с небольшой группой своих товарищей укрылся от преследовавших его феодалов в пещере на горе Монте-Титано. В средние века маленькой республике приходилось быть постоянно настороже, так как охотников прибрать ее к рукам было немало. Особенно много горя ее народу доставили синьоры Малатесты — владельцы соседнего итальянского города Римини. Неоднократно они пытались подчинить себе республику, но всегда неудачно. При нападении врагов весь народ от мала до велика вставал на защиту своей маленькой родины. К тому же

Многочисленные крепостные укрепления придают Сан-Марино особое очарование.

и крепость, построенная в 1525 г. на высоком утесе Монте-Титано, была действительно неприступной.

В середине прошлого века республика Сан-Марино неоднократно служила убежищем для революционеров, боровшихся против австрийского владычества в Италии. В июле 1849 г. правом убежища воспользовался Джузеппе Гарибальди, окруженный около границы Сан-Марино превосходящими силами австрийской армии. В память этого события на доме, где Гарибальди недолгое время прожил, установлена мемориальная доска, а рядом с домом воздвигнут на высоком постаменте бюст революционера.

В первой мировой войне Республика Сан-Марино принимала участие на стороне Антанты, выставив «в помощь» ее миллионным армиям отряд из 15 солдат. В начале второй мировой войны республика объявила о своем нейтралитете, но в сентябре 1944 г. ее оккупировали гитлеровские войска.

Вскоре после окончания войны к власти в Сан-Марино пришел блок двух партий — коммунистов и социалистов. Этим партиям с 1945 по 1957 г. принадл жало большинство в законодательном органе республики — Большом совете. Но в 1957 г. реакционной партии — клерикалам (католическим церковникам, сторонникам Ватикана) удалось при поддержке извне совершить в республике переворот и захватить власть. Демократические партии в Сан-Марино подверглись репрессиям. Антинародная политика клерикалов ведет к потере независимости республики.

В Сан-Марино живет 17 тыс. человек. Население говорит на итальянском языке. В республике более 30 населенных пунктов, в том числе 10 маленьких городов. В столице — городе Сан-Марино живет около 3 тыс. человек, а в других городах по нескольку сот жителей. В каждой же деревеньке — от 3 до 5 домов и от 10 до 30 жителей.

Население республики занимается в основном сельским хозяйством. Особенно славится Сан-Марино прекрасными виноградными винами. Есть в республике и небольшая промышленность — несколько текстильных и керамических предприятий, винодельческие заводы, карьеры строительного камня. Много кустарей, которые изготовляют различные сувениры для сотен тысяч иностранных туристов, посещающих страну.

Город Сан-Марино расположен на четырех террасах почти у самой вершины Монте-Титано. Он окружен крепостной стеной и примыкает к трехбашенной крепости, которая видна со всех концов республики. Эта крепость изображена на гербе Сан-Марино, на марках и монетах. В столице всего несколько улиц, одна площадь и множество узких, кривых переулочков и каменных лестниц, ведущих с террасы на террасу.

Наконец, последнее самое маленькое из маленьких государств, но зато самое богатое и известное среди них — княжество **Монако**. Оно занимает узкую полоску берега Средиземного моря общей площадью чуть более 1,5 *км*². Государственная граница с трех сторон отделяет княжество от французской территории.

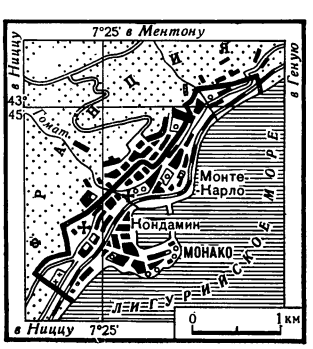

Три города —

Правда, термин «государственная граница» можно употребить здесь условно: на деле никакой границы нет, есть только пограничные столбы, сохраняющиеся как символ.

Как самостоятельное государство Монако существует более семисот лет. Но самостоятельность эта — чистая формальность. Согласно конституции Монако, единоличным правителем его, главой государства, обладающим «всеми правами», является наследный князь. Однако практически князь делает то, что соответствует интересам французского правительства.

Исполнительная власть в княжестве принадлежит государственному министру, назначаемому французским правительством. Почти все законы, которые действуют в Монако, французские.

Можно задать вопросы: если это все так, то зачем же сохраняется формально государственная независимость Монако? Неужели французскому правительству не проще было бы обойтись без князя-посредника? Все дело в том, что существование независимого Монако выгодно Франции по двум причинам. Первая причина: Монако — одно из очень немногих мест в Европе, где официально разрешены такие азартные игры, как рулетка.

Толпы богатых бездельников ежегодно стекаются в Монако, в казино Монте-Карло, принадлежащее «Международной компании морских купаний». Самый крупный акционер



Монте-Карло, Кондамин и Монако — образуют княжество Монако.

компании — Ватикан. Казино дает огромные доходы. Поток туристов приносит также большие деньги французам — содержателям гостиниц, ресторанов, кафе в самом Монако и его окрестностях.

Вторая причина, по которой Франция заинтересована в сохранении призрачной независимости Монако,— своеобразный финансовый режим, существующий в этой стране. Так же как в Лихтенштейне, иностранные компании, разместившиеся на ее территории, не платят налогов. Это привлекает в Монако многих богатых дельцов из разных стран. Всего за десять лет общая сумма капитала, вложенного в банки Монако, возросла в четыре раза. Почти пятая часть операций на парижской бирже осуществляется по приказам, приходящим по телеграфу из Монако.

Сухопутные границы Монако вот уже много лет остаются неизменными. И тем не менее территория княжества постепенно растет: наиболее мелкие места морского залива засыпаются землей, на новых участках строят виллы, купальни, рестораны. Вообще в связи с притоком туристов и дельцов в Монако ведется большое строительство. В княжестве живет более 23 тыс. местных жителей — монегасков. Большинство из них — трудовой люд. Кроме того, ежедневно из Италии и Франции в город приезжает от 2 до 3 тыс. рабочих-строителей. Это город-курорт для богачей и город тружеников, город строителей.

К числу достопримечательностей Монако относится большой ботанический сад с экзотическими южными растениями, Международный гидрографический институт и при нем Океанографический музей. В музее собраны редчайшие морские животные и растения. В аквариуме музея можно наблюдать жизнь в различных слоях моря и изучать технику океанографических исследований. На фронтоне музея высечены наименования десяти океанографических кораблей, прославившихся научными исследованиями жизни моря. Среди них назван и корвет «Витязь», на котором адмирал русского флота С. О. Макаров в 80-х годах XIX в. проводил океанографические исследования в Тихом океане.

■







АЗИЯ

АФГАНИСТАН

В юго-западной части Центральной Азии на площади 647,5 тыс. *км*^{2} раскинулась горная страна Афганистан с населением 16 млн. человек. Горные цепи, подобно раскрытому вееру, расходятся по всей стране в юго-западном направлении. Центральный хребет горной системы — Гиндукуш. Он резко делит страну на две части: северную и южную. Север Афганистана — район поливного и богарного (неполивного) земледелия, хороших пастбищ, а юг — каменистые, глинистые и песчаные пустыни с редкими оазисами.

В Афганистане живут афганцы, или пуштуны, таджики, узбеки, туркмены, джемшиды, таймены, белуджи и другие народы. Афганцев около половины населения. К югу от Гиндукуша живут преимущественно афганские племена, а к северу — таджики, узбеки, туркмены.

Многонациональный состав Афганистана объясняется тем, что через его территорию проходили в древности торговые пути, соединявшие Индию и Китай со странами Средней Азии и Средиземноморья, а также многочисленные завоеватели, стремившиеся овладеть сказочными богатствами Индии. Здесь побывали ассирийцы и персы, гунны и монголы. Коренных жителей сгоняли с обжитых мест, а на их землях возникали новые княжества, новые ханства.

Долгое время Афганистан боролся с английскими колонизаторами, которые намерева-

ЗАРУБЕЖНАЯ АЗИЯ

УСЛОВНЫЕ ОБОЗНАЧЕНИЯ

- ДЕЛИ — Столицы государств
- Маскат — Центры колоний и владений
- Лхаса — Прочие населенные пункты
- Железные дороги
- Безрельсовые дороги
- Государственные границы
- Демаркационные линии
- Каналы
- Болота
- Солончаки
- Пески
- 5604 — Отметки высот
- Коралловые рифы

Цифрами обозначены:

1. Ливан
2. Израиль
3. ОАР
4. Иордания
5. Нейтральная зона
6. Кувейт
7. Катар (Брит.)
8. Договорный Оман (Брит.)
9. Сикким (Инд.)
10. Бутан (Инд.)
11. Бруней (Брит.)
12. Нар. Респ. Южного Йемена

ГОСУДАРСТВЕННЫЕ ФЛАГИ СТРАН ЗАРУБЕЖНОЙ АЗИИ

АФГАНИСТАН

БИРМАНСКИЙ СОЮЗ

ДЕМОКРАТИЧЕСКАЯ РЕСПУБЛИКА ВЬЕТНАМ

ГОСУДАРСТВО ИЗРАИЛЬ

РЕСПУБЛИКА ИНДИЯ

РЕСПУБЛИКА ИНДОНЕЗИЯ

ИОРДАНСКОЕ ХАШИМИТСКОЕ КОРОЛЕВСТВО

ИРАКСКАЯ РЕСПУБЛИКА

ИРАН

ЙЕМЕНСКАЯ АРАБСКАЯ РЕСПУБЛИКА

КОРОЛЕВСТВО КАМБОДЖА

РЕСПУБЛИКА КИПР

КИТАЙСКАЯ НАРОДНАЯ РЕСПУБЛИКА

КОРЕЙСКАЯ НАРОДНО-ДЕМОКРАТИЧЕСКАЯ РЕСПУБЛИКА

ГОСУДАРСТВО КУВЕЙТ

ЛАОС

ЛИВАНСКАЯ РЕСПУБЛИКА

МАЛАЙЗИЯ

МОНГОЛЬСКАЯ НАРОДНАЯ РЕСПУБЛИКА

НЕПАЛ

ПАКИСТАН

САУДОВСКАЯ АРАВИЯ

СИРИЙСКАЯ АРАБСКАЯ РЕСПУБЛИКА

ТАИЛАНД

ТУРЕЦКАЯ РЕСПУБЛИКА

ФИЛИППИНЫ

ЦЕЙЛОН

ЯПОНИЯ

МАЛЬДИВСКИЕ ОСТРОВА

СИНГАПУР

лись превратить его в зависимое государство, а территорию использовать как базу для дальнейших колониальных захватов в Иране и Средней Азии. Первый раз Англия послала свои войска в Афганистан в 1838 г., но афганский народ поднялся на борьбу с захватчиками и изгнал их со своей земли.

В 1878 г. английская армия вновь вторглась в Афганистан. Так началась вторая англо-афганская война. Через два года она закончилась полным изгнанием англичан. В 1919 г. Англия опять напала на Афганистан. И снова афганский народ отстоял свою свободу.

Афганистан — конституционная монархия. Глава государства — падишах (король). Он имеет право назначать и увольнять председателя Совета министров и любого министра, утверждать законы и контролировать их выполнение, объявлять войну и заключать мир. Падишах — верховный командующий вооруженными силами.

В октябре 1964 г. в Афганистане была принята новая конституция, по которой парламент состоит из двух палат: Вулуси джирга (Народная джирга) и Мышрано джирга (Джирга старейшин).

Особое место в государственной системе занимает так называемая Лойя джирга (Большая джирга), членами которой являются депутаты парламента и руководители провинциальных джирг. Большая джирга созывается королем для решения наиболее важных государственных вопросов. Правительство ответственно не только перед королем, но и перед Народной джиргой.

Столица и крупнейший город Афганистана — Кабул. Это экономический и культурный центр страны с населением около 450 тыс. человек. Здесь сходятся пути из Пакистана, СССР и Ирана. В Кабуле и его окрестностях сосредоточены наиболее крупные в стране промышленные предприятия, много здесь кустарно-ремесленных мастерских. Старый город постепенно меняет свой облик и расширяется. Построено много зданий современного типа и коммунальных предприятий.

В Кабуле находится Академия Пушту Талына. Она занимается изучением языка страны, ее литературы и истории. В городе много памятников старины, наиболее интересны из них гробница султана Бабура — основателя династии Великих Моголов, гробница Тимур-хана и Колонна независимости, воздвигнутая в ознаменование побед Афганистана в войнах за независимость.

Почти все население Афганистана — сельские жители. В городах живет более 1 млн. человек.

Основа экономики страны — сельское хозяйство, но уровень его довольно низок. Ведущую роль играет производство зерна. В урожайные годы оно обеспечивает внутренние потребности страны. В некоторых районах развиты садоводство и виноградарство. Земледелие Афганистана остро нуждается в искусственном орошении. Климат в Афганистане засушливый, а реки маловодны. Гидротехнических сооружений, которые задерживали бы и накапливали паводковые воды, крайне мало.

Развитию сельского хозяйства мешают пережитки феодальных и полуфеодальных отношений. Вся обрабатываемая в стране площадь равняется примерно 8,6 млн. *га*, из них 6,1 млн. *га* поливные земли, более $^3/_4$ которых принадлежит помещикам, купцам, чиновникам. Владельцы земли обычно не ведут сами хозяйство, а сдают участки в аренду малоземельным и безземельным крестьянам.

Долина реки Кабул вблизи города Джелалабада представляет собой цветущий оазис с пышной южной растительностью. Субтропический климат и плодородные почвы создали благоприятные условия для произрастания апельсинов, лимонов, финиковых пальм, бамбука,

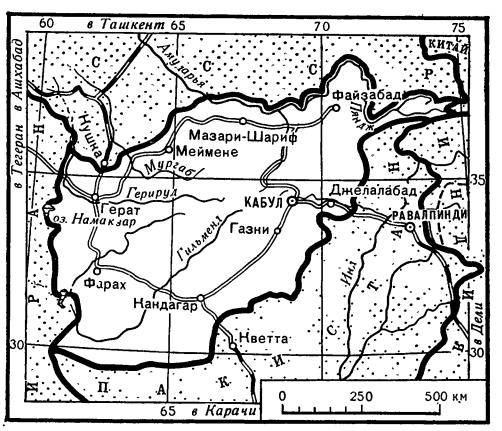

пирамидального кипариса. Растут здесь также магнолии, олеандры, древовидная клещевина, сахарный тростник. В центре долины расположен небольшой красивый город Джелалабад.

На степных и горных пастбищах Афганистана кочевые и полукочевые племена разводят мелкий рогатый скот, в том числе каракульских овец. За последние годы все больше кочевых хозяйств становится оседлыми. Но все-таки

Мечеть в Мазари-Шарифе.

и поныне шестая часть населения страны ведет кочевой и полукочевой образ жизни.

Во главе каждого афганского племени стоит хан, во главе рода — малик. В их руках сосредоточена бóльшая часть скота, они же распоряжаются и пастбищами. Среди афганских племен сохраняются пережитки родо-племенных отношений, различные обряды и религиозные обычаи. Родовая организация поддерживается сложившейся традицией совместного пользования пастбищами.

Афганское правительство принимает меры к переводу кочевников на оседлый образ жизни, но средств на это у государства не хватает. Кроме того, часть кочевников еще крепко держится за веками сложившийся образ жизни.

Недра Афганистана богаты полезными ископаемыми — каменным углем, железной, хромовой и медной рудами, свинцом, оловом, солью, ляпис-лазурью. Есть газовые месторождения. Но добывающая промышленность развита очень слабо.

Обрабатывающая промышленность до 20-х годов представляла собой лишь кустарные мастерские, изготовлявшие ткани, ковры, посуду, оружие. Такие мастерские и до сих пор играют немалую роль в экономике страны. Теперь появились и современные промышленные предприятия. Наибольшее значение в стране имеет текстильная промышленность. Планы развития экономики предусматривают реконструкцию старых и строительство новых предприятий, увеличение производства электроэнергии. Рабочих в стране немного. Пока нет ни профсоюзных организаций, ни политических партий.

Слабо развит в Афганистане транспорт. Железных дорог нет. До 1920 г. не было и автомобильных дорог. Грузы перевозились по караванным путям и вьючным тропам. Эти дороги и сейчас занимают в хозяйстве видное место, но теперь к ним прибавилось свыше 7,5 тыс. *км* шоссейных и грунтовых дорог. Развивается авиация.

Большое значение в экономике имеет внешняя торговля. Афганистан вывозит продукты сельского хозяйства — каракуль, хлопок, шерсть, кожевенное сырье, фрукты, орехи и, кроме того, ковры. Ввозит машины и запасные части к ним, оборудование, автомобили, нефтепродукты, различные потребительские и продовольственные товары. Свыше 40% внешнеторгового оборота Афганистана приходится на Советский Союз.

В феврале 1921 г. был заключен советско-афганский договор о дружбе. Это был первый равноправный договор, который подписывал Афганистан. В 1931 г. на основе этого договора СССР и Афганистан подписали договор о нейтралитете и взаимном ненападении, действие которого с течением времени продливается.

Советский Союз всячески помогает своему другу, соседу Афганистану, развивать и благоустраивать страну. При содействии советских специалистов и на советские кредиты в Афганистане были построены различные промышленные предприятия, в том числе два элеватора, восемь нефтехранилищ, асфальтобетонный завод, хлебокомбинат в Кабуле, авторемонтный завод в Джангалаке (близ Кабула), гидроэлектростанция в Пули-Хумри. Было завершено строительство международного аэродрома в Кабуле, порта на реке Пяндж в Ширхане, тунеля через хребет Гиндукуш протяженностью 2,7 *км* и другие объекты.

В 1965 г. закончено строительство Джелалабадского оросительного канала протяженностью 70 *км* с туннелями более 9 *км*. Построена автодорога с бетонным покрытием Тургунди — Герат — Фарах — Кандагар протяженностью 679 *км*. Завершено строительство самой крупной в Афганистане ГЭС в Наглу.

В северных районах страны советские геологи открыли богатые месторождения природного газа и производят разведку источников нефти.

Важнейшей стороной советско-афганского сотрудничества является помощь Афганистану в подготовке национальных кадров специалистов для нужд народного хозяйства. Строить промышленные предприятия помогают Афганистану и другие социалистические страны.

Во внешней политике Афганистан придерживается нейтралитета и не вступает в военные блоки. Миролюбивая политика Афганистана укрепила его авторитет на международной арене.

При техническом содействии СССР построена автомобильная дорога Кушка — Герат — Кандагар длиной 700 *км*. Участок дороги — мост через реку Аргендаб.

Бамиан — город пещер

Между снежными хребтами Кохи-Баба и Гиндукуша, примерно в 200 *км* от Кабула, в живописной долине среди пышных деревьев расположен древний город Бамиан. Множество пещер, величественные скульптуры Будды, древние крепости и архитектурные памятники средневековья делают его одним из любопытнейших мест на Востоке.

Сейчас полуразрушенный Бамиан лежит в стороне от главных дорог, и его не относят к числу значительных городов Афганистана. Но в первом тысячелетии нашей эры, в период своего расцвета, Бамиан был важным центром древнеафганской культуры и буддизма. Этот крупный торговый город лежал на великой караванной дороге из Индии в Китай. После долгого и трудного пути через Гиндукуш перед усталыми путешественниками внезапно открывался великолепный город, раскинувшийся у подножия гор в цветущей долине. По преданию, это был настолько большой город, что ребенка, потерявшегося на его улицах, находили уже стариком.

Путника поражали две гигантские статуи Будды, высеченные на крутом склоне Бамианского ущелья. Высота одной была 53 *м*, другой — 35 *м*. Более древняя, меньшая статуя высечена во II в. н. э., бóльшая фигура — в IV—V вв. Покрытые белоснежным цементом и сверкающей позолотой, они сильно действовали на воображение утомленных паломников, которые падали ниц у их подножия. В городе было около десятка монастырей. Высеченные в скалах пещеры, а их свыше двух тысяч, занимали монахи в желтых мантиях. В начале XIII в. город разрушили орды Чингисхана.



БИРМА

От ласковых теплых вод Андаманского моря до суровых Гималаев на 2 тыс. *км* с юга на север протянулась Бирма, самая большая страна на Индокитайском полуострове.

На алом полотнище государственного флага Бирмы изображены пять малых звезд вокруг одной большой как символ единства Бирманского Союза (так официально называется Бирманское государство), состоящего из собственно Бирмы, четырех национальных автономных государств — Шанского, Котулей (Каренского), Качинского, Кая и Чинского особого округа.

Бирманский Союз — федеративная республика. Площадь — 678 тыс. *км*^{2}, население — свыше 25 млн. человек, государственный язык — бирманский.

Горы закрывают Бирму с трех сторон, лишь с юга она открыта муссонам — влажным теплым ветрам, дующим с Индийского океана. Труднодоступные, почти непроходимые хребты с высочайшей вершиной Бирмы Саримати (3826 *м*) с запада и обширное Шанское нагорье с востока окружают долину реки Иравади — главной реки Бирмы, прорезающей всю страну с севера на юг.

Круглый год в Бирме светит жаркое солнце. Почти вся страна лежит в тропиках. Здесь нет привычной для нас смены времен года. Два сезона — дождливый и сухой — различаются не температурой (она почти одинакова круглый год: самый теплый месяц +29°, +32°, а наиболее холодный +20°, +27°), а количеством осадков. С мая по октябрь муссоны приносят непрерывные дожди, а с ноября устанавливается сухое время года.

Страна покрыта лесами. Здесь произрастает свыше 1500 видов деревьев. Самое известное дерево Бирмы — тик. Оно достигает высоты 30—40 *м* и окружности ствола до 4 *м*. Древесина этого дерева незаменима в кораблестроении, она почти не поддается гниению. Один из верхних «этажей» бирманских лесов — железное дерево высотой 70—80 *м*. В лесу множество пород бамбука, из которого делают дома и мебель, оружие и посуду, шкатулки и шляпы. Почти по всей Бирме растет веерная пальма, а на морских побережьях — кокосовая пальма. Встречаются хлебное и дынное деревья.

В лесах обитает множество птиц и зверей — обезьяны, носороги, слоны, тигры, леопарды. Слоны давно уже приручены и используются на лесоразработках для переноса бревен к местам сплава. До XIX в. существовала слоновья кавалерия, которая не раз помогала бирманцам выигрывать битвы у врагов. Признаком особого могущества царя считалось обладание белым слоном. Охотник, поймавший такого слона, награждался ценными подарками, а для ухода за животным назначалась целая свита. Из-за белых слонов вспыхивали войны с соседними государствами.

Любимая птица бирманцев — павлин. Они считают его символом счастья. Изображение танцующего павлина было эмблемой бирман-

ских царей. Павлинов часто можно видеть около бирманских домов, разгуливающих вместе с курами и утками.

Начало истории Бирмы уходит в глубокую древность. На протяжении почти тысячи лет здесь возникали и разрушались империи, оставляя после себя легенды о могучих царях. Последнее могущественное Бирманское государство было создано в XVIII в. В начале XIX в. на него напали английские колонизаторы. Не раз войска англичан терпели поражения от бирманцев. Лишь после трех кровопролитных войн, в 1886 г., Англии удалось захватить Бирму и превратить ее в колонию.

Народная память сохранила имена борцов против иноземных захватчиков: талантливого полководца Маха Бандулы, героически бившегося с англичанами около Рангуна в 1825 г.; неуловимого Шуэ Яуна, вождя партизанского отряда, который сражался в течение трех лет с англичанами уже после превращения Бирмы в колонию. Англичане отрубили голову Шуэ Яуну и выставили ее на шесте на площади его родного города. Так они пытались запугать бирманцев. Однако народ снова и снова восставал. После окончания второй мировой войны освободительная борьба увенчалась успехом: 4 января 1948 г. была провозглашена независимость Бирмы.

Бирма — аграрная страна: 85% населения занято в сельском хозяйстве. Подавляющее большинство населения живет в долине реки Иравади, где прекрасные условия для возделывания различных сельскохозяйственных культур. Здесь же, вдоль Иравади, расположены все важнейшие города Бирмы.

Морские ворота Бирмы — ее столица Рангун. Город находится в дельте Иравади, на одном из рукавов, образующих эту дельту, и, хотя Рангунский порт отстоит от открытого моря более чем на 30 *км*, сюда заходят самые крупные океанские суда. Они увозят из Бирмы рис, тик, нефть, цветные металлы. Рангун не только первоклассный порт. К нему сходятся автомобильные и железные дороги, а на окраине Рангуна расположен один из крупнейших и красивейших аэропортов Юго-Восточной Азии.

Приезжаете ли вы в Рангун по морю, или прилетаете самолетом, первое, что бросается в глаза,— это золотой купол, возвышающийся над городом, — знаменитая пагода Шуэдагон. Днем она сверкает в лучах солнца, отражаясь в воде небольшого озера, а вечером на фоне густой черноты тропических сумерек сияет в свете электрических ламп. Построенная на много сотен лет раньше самого Рангуна, пагода Шуэдагон представляет собой великолепный архитектурный ансамбль.

Слово «рангун» в переводе с бирманского языка означает «конец войне» и связано с борьбой за объединение Бирмы в единое государство в XVIII в. Знаменитый бирманский правитель Алаунпая назвал так небольшую рыбацкую деревушку, расположенную вокруг пагоды Шуэдагон. Деревушка стала быстро разрастаться и превратилась в большой город. Сейчас Рангун самый крупный город Бирмы, в нем живет более 800 тыс. человек.

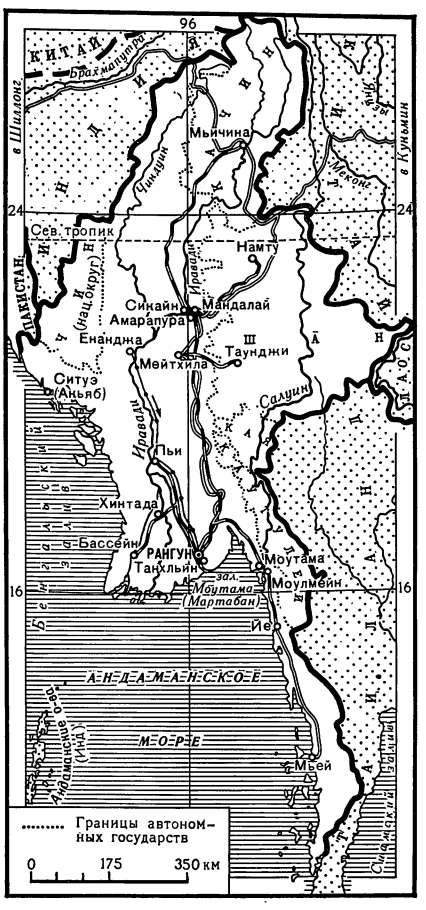

В центре Рангуна находятся банки, торговые конторы, редакции газет и другие учреждения. Ближе к порту расположено несколько кварталов, где живут китайцы. Есть также кварталы, населенные выходцами из Индии и Пакистана. В Рангуне построено много современных жилых домов на месте ветхих построек и хижин из бамбука. Дома из тика, поднятые на сваях, украшенные резьбой, придают истинно бирманский колорит Рангуну, несмотря на соседствующие с ними кинотеатры или гостиницы из стекла и бетона.

В городе много зелени. Раскидистые кроны деревьев, посаженных вдоль улиц, образуют зеленые коридоры. Перед сезоном дождей деревья и кустарники покрываются великолепными цветами — белыми, красными, сиреневыми, оранжевыми. В огромном парке



Столица Бирмы — город Рангун. Обелиск в честь освобождения от колониальной зависимости страны.

на берегу озера Инья почти не видны за деревьями многочисленные корпуса Рангунского университета, крупнейшего учебного заведения страны. В нем учится более восемнадцати тысяч студентов.

В Рангуне много мест, связанных с борьбой народа против колониального гнета. В центре города стремительно взмывает вверх белоснежный обелиск, воздвигнутый в честь провозглашения независимости Бирмы. В одном из красивых парков на берегу озера стоит памятник Аун Сану — национальному герою, под руководством которого Бирма добилась освобождения.

В столице находятся крупнейшие промышленные предприятия, созданные после освобождения от колонизаторов. На окраине Рангуна, в Джогоне, построен большой металлургический завод, тепловая электростанция, джутовая фабрика. Есть также ряд предприятий пищевой промышленности, крупная текстильная фабрика, фармацевтический завод. Поблизости, в Сириаме, работает нефтеперегонный завод. Нефть — самое ценное минеральное богатство Бирмы — привозят сюда с севера страны.

Вокруг Рангуна раскинулась обширная дельта Иравади. Бесчисленные рукава реки и протоки создали плодородную долину с наносными почвами. Здесь благодатные условия для выращивания риса: много влаги и тепла. Куда ни кинешь взгляд, всюду рисовые поля. Каждое поле со всех сторон окружено земляными валиками для удержания воды. Сев начинается с наступлением дождей. По колено в жидкой грязи, под проливными потоками дождя идет бирманский крестьянин за упряжкой быков, распахивая землю. Еще сложнее следующая операция — рассадка рисовых всходов, которую надо провести в самый короткий срок. Обычно этим заняты женщины. Уборка производится вручную, серпами. Во время сбора урожая в поле выходят все жители деревни, в том числе старики и дети. Тяжело выращивать рис бирманскому крестьянину: все делается вручную. Кроме того, в период уборки урожая надо быть еще и очень осторожным: поля созревшего риса полны ядовитых змей.

Рис — основное богатство Бирмы. Более половины урожая риса в стране (свыше 4,5 млн. *т* в год) дает дельта Иравади. Здесь можно выращивать по три урожая в год. По протокам и рекам плывут суда, груженные рисом. Одни направляются к рисорушкам и рисоочистительным заводам, другие везут уже очищенное зерно в Рангун или Бассейн, второй по значению порт страны, где рис грузят в трюмы океанских пароходов.

К северу от дельты пейзаж постепенно меняется. Становится волнистее равнина, среди зелени все чаще встречаются бурые плешины, поросшие кактусами. Это сухая зона. В ней выпадает значительно меньше осадков, чем в дельте, и рис можно выращивать лишь на орошаемых участках. Интересно, что каналы и водохранилища около Мейтхилы, построенные при бирманских царях, используются до сих пор. На остальных землях крестьяне сажают арахис, кунжут, бобы, просо.

Сухая зона — это колыбель бирманской нации. Еще в IX в. на этой территории осели бирманские племена и создали государство. Здесь встречается много памятников древней культуры: например, в городе Пагане, некогда столице могущественного Бирманского государства. В XIII в. его разрушили чужеземные завоеватели. Пять тысяч храмов и пагод, белых и красных, расположенных в Пагане на сравнительно небольшой терри-

тории, оставляют неизгладимое впечатление у тех, кому посчастливилось увидеть этот город-музей.

Города Ава, Амарапура, Мандалай, расположенные неподалеку один от другого, были столицами бирманских государств с XIV по XIX в.

Мандалай — второй по величине город, после Рангуна (в нем живет более 200 тыс. человек). Это красивый, хорошо распланированный город с ярко выраженным национальным бирманским стилем. Его называют самым «бирманским» городом в стране. Славу Мандалаю создали здешние мастера художественных промыслов — резчики по дереву и камню, ювелиры. В Мандалае был отлит в 1790 г. знаменитый колокол весом 90 *т*, который по величине занимает второе место в мире, после царь-колокола, находящегося в Кремле.

Деревня на реке. Дома стоят на сваях.

В Мандалае есть табачные, текстильные и чайные фабрики. В Бирме сохранилось еще и ручное ткачество. Особенной славой пользуются шелковые и хлопчатобумажные ткани с национальным рисунком из Амарапуры (ныне пригород Мандалая). В Мандалае много учебных заведений, в том числе университет и художественное училище.

В Мандалае находится один из самых больших рынков Бирмы — Зеджьо. На нем горы овощей и фруктов всех цветов, рыба и креветки, рис и пшеница, сладости и пряности, обувь и ткани, изделия из тика, бамбука и серебра. Кого только не встретишь в базарный день в Зеджьо! Вот веселые и энергичные бирманцы в своих национальных юбках, ярких у женщин и более скромных у мужчин, суровые шаны в широких штанах с ножами за поясом, качинские женщины в расшитых шелком и шерстью одеждах, чины-охотники в набедренных повязках и с завязанными в пучок на затылке волосами.

Сухую зону с трех сторон окаймляют горные хребты со своеобразным миром, законами и обычаями. Земледелием в высокогорных областях заниматься трудно. Чины и качины кочуют целыми деревнями вслед за своими полями: каждые 4—5 лет они расчищают от леса новые участки и сажают просо, ячмень, рис, сахарный тростник. Кроме того, жители гор — ловкие охотники. Над дверями своих домов они прибивают черепа буйволов, по числу которых можно узнать, беден или богат хозяин. В глухих горных районах до недавнего времени еще сохранялся обычай татуировки всего тела и охота за головами врагов (у нага и ва).

У племени падаунов считается, что женщина тем красивее и счастливее, чем длиннее у нее шея, поэтому еще не так давно девочкам в возрасте 5 лет надевали на шею латунные обручи и постепенно увеличивали их число. К совершеннолетию у девочек шея удлинялась на 20 *см*.

Шанские и каренские районы экономически более развиты. В них больше удобных земель для сельского хозяйства и скотоводства. Шанское нагорье богато полезными ископаемыми. Продукция горнорудной промышлен-

ности — свинец, серебро, вольфрам и драгоценные камни — большей частью идет на экспорт.

Огромные перемены произошли в Бирме с тех пор, как она добилась независимости. Особенно заметны они стали с 1962 г., когда к власти пришел Революционный совет. Новое правительство не только покончило с засильем английских капиталистов в экономике Бирмы, но и нанесло серьезные удары по частному капиталу. В результате промышленность, банки, транспорт, внешняя торговля и значительная доля внутренней торговли, т. е. основные рычаги экономики страны, оказались в руках государства.

В Бирме проводится аграрная реформа. Ограничен произвол помещиков и ростовщиков. Государство предоставляет крестьянам кредиты, создаются кооперативы и машинно-тракторные станции. На помощь бирманскому крестьянину пришли тракторы, закупленные в Советском Союзе и Чехословакии.

С интересом осматривают бирманцы советские тракторы на выставке в Рангуне, посвященной пятнадцатилетию независимости Бирмы.

Все более широкие массы рабочих и крестьян вовлекаются в общественно-политическую жизнь страны.

Большое внимание уделяется национальной проблеме — укреплению единства всех народов Бирманского Союза.

Революционный совет проводит реформу в области просвещения. Увеличено количество школ, особенно второй и третьей ступени. В Бирме существуют школы трех ступеней: низшие — четырехклассные, в которых учатся дети от 6 до 10 лет, средние — пятиклассные, высшие — двухклассные.

Ликвидируется неграмотность. Расширяется сеть педагогических, медицинских и других училищ.

Бирма — буддийская страна. Религия занимает большое место в жизни бирманцев. В любой деревне есть своя пагода или монастырь. В городах они исчисляются десятками и сотнями. До сих пор сохранилась традиция, по которой каждый бирманец должен провести в монастыре некоторое время (от недели до года). В монастырях обучали детей грамоте. Интересно, что европейские путешественники, побывавшие в Бирме в XVI—XVIII вв., с удивлением отмечали почти поголовную грамотность бирманцев.

В настоящее время в Бирме происходит подъем культуры и искусства, возрождаются национальные художественные промыслы и ремесла. Больших успехов добилась и новая, реалистическая литература, родоначальником которой был всемирно известный писатель и общественный деятель, лауреат Ленинской премии мира Такин Кодо Хмайн (умер в 1964 г.).

На международной арене Бирма активно выступает за сохранение мира, разрешение всех конфликтов путем мирных переговоров, разоружение и смягчение международной напряженности. Генеральный секретарь ООН бирманец У Тан является деятельным борцом за принципы мирного существования. Революционный совет Бирмы в своей внешней политике твердо придерживается нейтралитета. В последние годы расширяются и укрепляются связи Бирмы с социалистическими странами, и особенно с Советским Союзом. При помощи советских специалистов построены Технологический институт и гостиница в Рангуне, госпиталь в Шанском государстве.

Недавно закончено сооружение оросительной системы в Чемолтау. Много бирманских студентов получает образование в учебных заведениях Советского Союза. ■

Праздник воды

В середине апреля бирманцы встречают Новый год. А накануне у них самый веселый праздник — Тинджан — праздник воды. С первыми лучами солнца бирманские ребятишки высыпают на улицу. Они «вооружены» специальными водяными ружьями и велосипедными насосами, ковшами и банками — всем, во что можно набрать хоть капельку воды. На любого прохожего, на любую машину обрушивается целый водопад. После полудня, когда наступает нестерпимая жара, к детям присоединяются и взрослые. Все от мала до велика обливают водой друг друга. Ведь обливание в эти дни — жест уважения и доброжелательности. Повсюду веселье, шутки, смех. В Рангуне в каждом квартале делают специальные эстрады, украшенные банановыми листьями и ветками новогодних цветов. По улицам разъезжают грузовики, преображенные в сказочных зверей. Ликующие люди выкрикивают новогодние пожелания или поют национальные песни. Множество всевозможных конкурсов и других затей делают праздник всенародным. Веселье продолжается несколько дней.

ВЬЕТНАМ

На крайнем юго-востоке Азии, в восточной части полуострова Индокитай, расположен Вьетнам. Его площадь — 329 тыс. *км*^{2}. Начинаясь сразу за Северным тропиком, эта страна тянется к югу больше чем на 1,6 тыс. *км*, а ширина ее во многих местах не достигает и 100 *км*. Лишь на крайнем севере и на юге полоса земли, тянущаяся вдоль берега Южно-Китайского моря, расширяется. Здесь находятся дельты крупных рек Индокитая: Красной (Хонгха) на севере, Меконга на юге. На равнинах дельт живет бóльшая часть населения и сосредоточены почти все промышленные предприятия.

Вьетнамский народ сравнивает свою страну с гань — бамбуковым коромыслом, на концах которого носят корзины риса. Но вот уже несколько лет коромысло это надпилено: несколько южнее 17-й параллели проходит демаркационная линия; она отделяет Демократическую Республику Вьетнам, строящую социализм, от Южного Вьетнама, где хозяйничают ставленники американских империалистов.

Климат во Вьетнаме влажный, муссонный, тропический. Летний муссон приносит с собой жару и почти непрерывные проливные дожди. Осенью стоит сухая, безоблачная теплая погода. Зимой на севере и в горах становится прохладно, иногда моросит дождь.

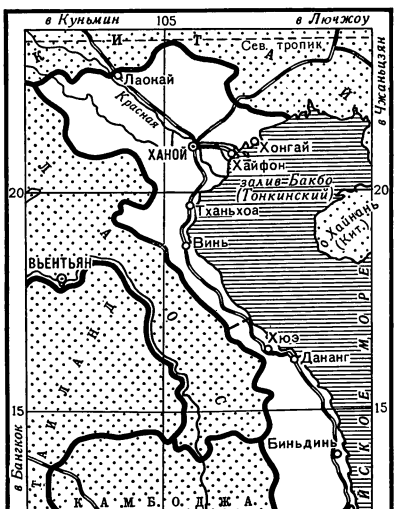

Сильно изрезанные горы занимают $^4/_5$ страны, они покрыты густым влажным тропическим лесом. В этом лесу растут дикие бананы, пальмы, похожие на них древовидные папоротники; деревья перевиты лианами. В горах к тропической растительности примешиваются хвойные породы и широколиственные деревья, сбрасывающие листву в сухой сезон. И везде растет бамбук.

Лишь $^1/_5$ часть страны занимают приморские равнины и долины крупных рек, но именно они удобнее всего для земледелия. Здесь почти вся земля возделана прежде всего под рис. На красноземных плодородных почвах предгорий разбиты каучуковые, кофейные и чайные плантации. Большие участки заняты пальмовыми рощами и сахарным тростником.

Богатства этой прекрасной и густо заселенной страны издавна привлекали к себе колонизаторов. Во второй половине XIX в. французский империализм, жестоко подавляя сопротивление народа, постепенно превратил Вьетнам в свою колонию. Борьба вьетнамского народа за свое освобождение особенно усилилась после 1917 г., когда в страну дошли вести о Великой Октябрьской революции. В 1930 г. из отдельных кружков и групп сложилась

Коммунистическая партия Индокитая, которая в 1951 г. была переименована в Партию трудящихся Вьетнама. В 1930—1931 гг. страна пережила мощный революционный подъем, в некоторых провинциях восставший народ создал органы демократического самоуправления трудящихся. Однако это движение было подавлено.

В 1940 г. Вьетнам оккупировала империалистическая Япония. В огне партизанской борьбы с японскими захватчиками постепенно создавалась Народная армия Вьетнама и органы народной власти. В 1945 г. произошла августовская революция, а 2 сентября 1945 г. была провозглашена Демократическая Республика Вьетнам (ДРВ). Но вскоре в страну стали прибывать французские войска. На словах правительство Франции признало независимость новой республики и заявило, что войска уйдут после эвакуации японских пленных. На деле же готовилось вероломное нападение на Вьетнам. 23 сентября 1945 г. империалисты начали военные действия на юге Вьетнама, а 19 декабря 1946 г. они развернули наступление по всей стране. Началась длительная и тяжелая война Сопротивления вьетнамского народа против колонизаторов. Под руководством Партии трудящихся Вьетнама, при поддержке социалистических и других миролюбивых стран народ одерживал победу за победой. В 1954 г. Народная армия Вьетнама взяла крепость Дьенбьенфу — важную опорную базу французских империалистов на севере страны. Над захватчиками нависла угроза поражения. Восемь лет французские колонизаторы при поддержке империалистов США пытались сломить волю вьетнамского народа к свободе, но это им не удалось.

В 1954 г. в Женеве состоялось совещание министров иностранных дел СССР, Китайской Народной Республики, США, Англии, Франции и ряда других государств. На совещании были подписаны соглашения о прекращении военных действий во Вьетнаме, в Лаосе и Камбодже.

По этому соглашению была установлена временная демаркационная (разграничительная) линия между Северным и Южным Вьетнамом, в основном по 17-й параллели. Соглашениями предусматривалось провести в июле 1956 г. во всем Вьетнаме всеобщие выборы. Но южновьетнамские марионетки при содействии США сорвали всеобщие выборы и провели фальсифицированную комедию отдельных выборов в Южном Вьетнаме.

На Севере, в Демократической Республике Вьетнам, под руководством возглавляемой Хо Ши Мином Партии трудящихся Вьетнама народ начал строить социализм. В Южном Вьетнаме у власти остались помещики и буржуазия, которые правят народом против его воли, опираясь на штыки наемников и американских солдат. Американские империалисты фактически оккупировали Южный Вьетнам, сосредоточив там огромное число своих солдат и военной техники.

Демократическая Республика Вьетнам

В Демократической Республике Вьетнам на площади 158,7 тыс. *км*^{2} живет 19 млн. человек. Большая часть населения сосредоточена в дельте Красной реки. Это один из самых густонаселенных районов в мире — плотность населения здесь 700 человек на 1 *км*^{2}. В древности на месте дельты был морской залив, усеянный мелкими островками. Река Красная заполнила залив своими отложениями и образовала плоскую плодородную равнину. Земля здесь разделена на множество аккуратных прямоугольников — рисовых полей. Большую часть года рисовые поля должны быть залиты водой, и проехать можно только по дамбам — насыпям, отделяющим одно поле от другого. Мелкие участки на поле разделяются глинобитными валиками, по которым проложены пешеходные тропинки.

По равнине разбросано много деревень, между ними густая сеть каналов и протоков. Дома скрываются в зелени фруктовых деревьев, пальм и живых изгородей из бамбука, так что селения выглядят как рощи. По берегам каналов и протоков тут и там поднимаются островерхие горы, бывшие некогда островами. Из селений открывается удивительный вид: каналов не видно, и кажется, что джонки с красно-коричневыми парусами плывут среди живописных скал прямо по желто-зеленым колосьям риса.

Улицы в селениях очень узкие, дома повернуты к улицам глухими стенами, без окон. Жилой дом и другие постройки — кухня, хлев, амбар — подковой окружают внутренний двор. Он вымощен кирпичом или залит цементом. Во дворе делают все, что нужно для хозяйства, здесь же молотят рис.

Внутреннее убранство крестьянского дома простое: деревянные топчаны (лежанки без спинок) покрыты циновками и завешаны сеткой от москитов, висит веревочный гамак, иногда

стоят стол и скамейки. Чаще сидят не на скамьях, а на тех же топчанах, поджав под себя ноги. Едят вьетнамцы, как и китайцы, палочками, в основном рис, овощи с приправой из рыбы, крабов и креветок. Из рыбы или крабов делают соус «нуок-мам», похожий на килечный рассол, без него не обходится ни один обед. Рыбу, крабов, рачков ловят не только в реках и море, но и на залитых водой полях.

Одежда вьетнамского крестьянина — рубашка и штаны из коричневой хлопчатобумажной ткани. Женщины носят блузы и очень широкие шаровары. В городе у мужчин рубашки и брюки европейского покроя, но женщины почти никогда не носят европейского платья. Обычный костюм горожанки — это широкие белые шаровары и плотно облегающий фигуру светлый шелковый халат, по бокам с разрезами почти до пояса. Головной убор мужчин — пробковый шлем или плетеная шляпа конической формы; обувь — сандалии на деревянной или резиновой подошве.

Земли на человека приходится в дельте мало, но высокое плодородие почвы позволяет снимать два, а то и три урожая в год. Рис вьетнамцы не сразу сеют в поле, а сперва выращивают рассаду на небольших участках близ дома. Поле пашут, боронят, снова пашут, разминают комья земли, а затем с помощью насоса или ручного черпака заливают водой и только после этого высаживают подросшую рассаду.

В прошлом почти вся земля принадлежала помещикам, кулакам и французским колонизаторам. В самые урожайные годы крестьянин с трудом мог прожить от жатвы до жатвы, так как большая часть зерна шла на оплату аренды.

Даже небольшие засухи и неурожаи несли голодную смерть тысячам семей.

Теперь в Демократической Республике Вьетнам земля принадлежит крестьянам, которые объединились в кооперативы. Применяются удобрения. Ученые и передовики сельского хозяйства разработали новые методы посадки и ухода за рисом.

Вьетнам — многонациональная страна. Более 70% ее населения собственно вьетнамцы, иначе называемые кинь. Они живут в равнинных районах, а в лесистых горах Демократической Республики Вьетнам — несколько десятков небольших народов. Одни из них насчитывают сотни тысяч, другие — сотни человек. Теперь народы стали равноправными членами многонационального государства. У каждого из них свой язык, свои особенности в одежде и обычаях.

В годы колониального режима народы эти угнетались и французскими властями, и местными феодалами.

Из районов, населенных национальными меньшинствами, образовано несколько автономных областей. Самая гористая, наиболее отсталая в прошлом область — Тхай-Мео; она населена народами тхай и мео (мяо). Кроме них, здесь живет еще свыше десятка других, более малочисленных народов. Иногда в одной деревне живут представители трех разных народов, но бывает и так, что пять соседних деревень принадлежат пяти разным народам.

Тхай чаще всего селятся в речных долинах. На склонах холмов они устраивают террасы и сеют рис. Выше, по склонам гор, живут другие народы — пуок, яо, уни. Здесь уже нет поливных полей и возделывается более грубый сорт риса, который может расти на сухой земле. Выращивают здесь также кукурузу, ананасы и разные корнеплоды. Чтобы расчистить место для посева, вырубают и выжигают участки джунглей. Дома строят из бамбука, чаще всего на сваях для защиты от тигров, змей, пиявок, которыми кишит тропический лес.

В наиболее труднодоступных горных районах живут мео. Они строят свои плетеные и крытые соломой дома прямо на земле; возделывают мео кукурузу.

На горных пастбищах и по долинам рек горцы пасут стада одомашненных буйволов. Эти животные очень похожи на своих диких собратьев. Местных свиней также почти нельзя отличить от диких кабанов.

Немалое место в жизни горцев занимает охота. Они охотятся на оленей и других диких животных, в том числе и на обезьян, которые наносят здесь большой ущерб полям и садам. К тому же обезьянье мясо считается лакомым блюдом. Этих животных стараются поймать живыми. Государство дорого платит за них: обезьян вывозят в другие страны, где они попадают в зоопарки, специальные питомники и медицинские институты. Охотники-специалисты отлавливают для экспорта и змей.

В горных ручьях местные жители ловят рыбу. Иногда ее бьют с берега острогой. Раньше устраивали запруды и бросали в них стебли растений, сок которых ядовит для рыб, но безвреден для человека. Отравленную и всплывшую на поверхность рыбу собирали просто руками. Теперь в таких запрудах рыбу разводят искусственно.

В течение веков местные феодалы и иноземные поработители натравливали один горный

В столице Демократической Республики Вьетнам — городе Ханое.

народ на другой. В горных ущельях Тхай-Мео были постоянные междоусобицы, кровная месть, устраивались засады, разгорались битвы. Большинство горных народов не имело ни одного грамотного человека.

Народная власть принесла на высокогорья новую жизнь. Враждовавшие прежде народы и племена сейчас мирно живут бок о бок и трудятся в одних сельскохозяйственных кооперативах. Народы, скрывавшиеся раньше от колонизаторов в самых недоступных уголках джунглей, теперь переселились ближе к дорогам и городам. Они получили возможность вести хозяйство более производительно и обменивать его продукцию на промышленные товары.

Правительство Демократической Республики Вьетнам оказывает большую помощь отсталым горным народам. Тем, у кого вражеская авиация погубила стада, дается скот. Другим выдаются бесплатно семена.

Даже в самых дальних горных деревушках теперь открыты школы, и в них учат грамоте на родном языке. Расцвело песенное и танцевальное искусство малых народов Тхай-Мео, оно стало популярным во всей стране. Развивается художественная литература.

Когда на земле Северного Вьетнама установилась народная власть, в дельте Красной реки было сооружено много новых каналов, защитных дамб, обводнялись пустоши, осушались болота. В каждой деревне шла стройка. Сооружались школы, клубы, дома. Демократическая Республика Вьетнам стала страной сплошной грамотности. При французских колонизаторах 90% населения было неграмотно.

На правом берегу Красной реки, где она только начинает ветвиться на рукава, стоит город Ханой — столица Демократической Республики Вьетнам. Это не только административный, но и политический, культурный, хозяйственный центр страны. В Ханое живет более 400 тыс. человек. Здесь находится более двухсот различных предприятий, в том числе новый машиностроительный завод, много текстильных и пищевых фабрик, научные учреждения, университет и другие высшие учебные заведения.

На северо-западной окраине города особенно просторно. В этом районе на улицах мало прохожих, почти нет жилых домов и магазинов. Здесь расположены правительственные учреждения ДРВ и посольства.

Неподалеку от резиденции президента, расположенной посреди красивого парка, в центре небольшого пруда высится древняя пагода Мот Кот («один столб»), она встает из воды, подобно цветку лотоса. К парку прилегает большая круглая площадь Ба Динь с трибунами. Это место священно для каждого вьетнамца — здесь 2 сентября 1945 г. была провозглашена Демократическая Республика Вьетнам.

Главный транспорт в Ханое — велосипед, хотя здесь есть трамваи и много автомобилей.

Улицы в большей части Ханоя ровные, прямые, широкие. Они обсажены деревьями с раскидистыми кронами. Лишь в самой старой части города преобладают узенькие, кривые, лишенные зелени переулки; в них очень много ремесленных мастерских — кожевенных, портняжных, кузнечных. Ремесленники в своих мастерских работают, торгуют и живут. Продукция кооперативной кустарной промышленности Ханоя занимает важное место в экономике страны.

В новой части города почти все дома — светлые и просторные особняки, окруженные зеленью. Раньше здесь жили колониальные чи-

новники, теперь дома принадлежат тем, кто их строил,— трудовому народу Ханоя. Очень украшают город многочисленные озера. По берегам их разбиты парки или сооружены красивые набережные. На озерах в вечерние часы ханойцы любили проводить часы досуга — гулять, кататься на лодках, удить рыбу.

Но сейчас прекрасная столица Вьетнама выглядит сурово. Многие ее учреждения эвакуированы, лица жителей серьезны и сосредоточенны. Там и тут видны входы в бомбоубежища, на окраинах стоят зенитные батареи и посты воздушной обороны. Вместе со всей страной Ханой мужественно отражает бандитские налеты американских бомбардировщиков.

Пройдет несколько секунд, и вьетнамские ракетчики собьют еще одного американского воздушного пирата.

Линия железной дороги и шоссе ведут из Ханоя к морю, туда, где в устье одного из рукавов Красной реки расположился портово-промышленный город Хайфон, второй по величине в ДРВ. В нем нет древних памятников. Еще в конце прошлого века Хайфон был простой рыбацкой деревушкой, а сейчас в нем около 400 тыс. человек. Портовые рабочие всегда были во Вьетнаме авангардом рабочего класса.

Самое крупное предприятие в городе — цементный завод. Он имеет большое значение для страны: цемент нужен для ее новостроек. В Хайфоне немало и других промышленных предприятий, причем большая часть их построена недавно при братской помощи социалистических стран. Рыбоконсервная фабрика оснащена советским оборудованием, работу верфи помогли организовать польские специалисты. Трудящиеся Вьетнама также вносят свой вклад в экономическое сотрудничество социалистических стран. Через порт Хайфон в эти страны вывозятся швейные и плетеные изделия, консервы, фрукты, кофе, ценная древесина из тропических лесов.

Восточнее Хайфона лежит бухта Алонг. Вьетнамцы гордятся красотой этого залива —

Политехнический институт в Ханое построен с помощью Советского Союза.

волны, подмывая прибрежные известковые скалы, придали им причудливые очертания. Одни скалы похожи на корабли, другие — на лягушек, есть даже естественные арки, под которыми можно проплыть на катере. На скалах лепятся кусты и деревья, а в береговых обрывах островков видны отверстия пещер. Они в непогоду служат убежищем для рыбаков.

У берегов встречаются плавучие деревни. Такая деревня состоит из нескольких сот лодок, которые заменяют рыбакам дома. Народная власть организует рыбаков в кооперативы и предоставляет им более удобные жилища на суше.

На берегах залива расположен богатый полезными ископаемыми Хонгайский горнопромышленный район. И к северу от него в горах много месторождений железной руды, цинка и других цветных металлов. Но главное богатство этих мест — уголь. Основные залежи угля расположены в окрестностях портового города Хонгай. Добыча угля давно ведется здесь открытым способом. Земля изрыта громадными воронками, похожими на кратеры вулканов, но вырыли их люди. В наши дни добыча угля ведется с помощью машин. Мощные бульдозеры, экскаваторы, самосвалы изготовлены для Хонгая в братских социалистических странах: СССР, ГДР, Чехословакии.

На текстильной фабрике в городе Ханое.

Неузнаваемо изменился за годы народной власти быт горняков Хонгая. Раньше они жили в бараках, где в каждой комнате ютилось по 20—30 человек, нары были устроены в несколько этажей. В этих бараках живут до сих пор, но они отремонтированы, и каждая семья имеет свою комнату. Большинство же горняков живет в аккуратных новых домиках.

В Хонгайском порту всегда стоят грузовые суда. Они приходят сюда на бункеровку, т. е. на погрузку угля. Промышленность ДРВ потребляет много хонгайского угля. Баржи, груженные топливом, каждый день уходят из порта по бухте Алонг, а затем вверх по Красной реке в другие районы страны.

Хайфон и другие города и села ДРВ подвергаются ожесточенным бомбардировкам американской авиации. Империалисты хотят запугать народ Северного Вьетнама, сломить его волю к борьбе, но это им не удастся. Вьетнамцы защищают свою родину и продолжают самоотверженно трудиться на благо страны, хотя воздушные тревоги то и дело прерывают их работу. Они восстанавливают разрушенные мосты и дамбы. Многие работают, не оставляя оружия, готовые встретить нападающего врага огнем. Не одна тысяча американских самолетов уничтожена метким огнем вьетнамских воинов, немало воздушных разбойников взято в плен. Мужество защитников демократического Вьетнама поддерживает сознание, что на их стороне симпатии всех стран социализма, всего прогрессивного человечества.

Южный Вьетнам

Преступные действия американского империализма и их южновьетнамских марионеток превратили временную демаркационную линию по 17-й параллели в стену, отрезавшую жителей Южного Вьетнама от их братьев на Севере страны. Эта линия механически разделила единую страну на две части. Природа, населе-

Стоя по грудь в болоте, женщины с детьми спасаются в джунглях от огня в Южном Вьетнаме.

ние, предшествовавшая историческая судьба Вьетнама очень похожи и на Севере и на Юге. Дельта Меконга во многом похожа на дельту Красной реки. Здесь сходная природа, те же леса и горы, во многом похожий климат.

Главный город Южного Вьетнама — Сайгон. В нем с пригородами около 1,4 млн. жителей.

В Южном Вьетнаме на площади 170 тыс. *км*^{2} живет более 16 млн. человек. Национальный состав населения здесь отличается от Северного Вьетнама тем, что в Южном Вьетнаме много китайцев среди городского населения и камбоджийцев (кхмеров) среди сельского.

Однако жизнь трудящихся на Юге страны совершенно иная. Пролетариат в Южном Вьетнаме живет в тисках нужды и безработицы. Промышленность не только не развивается, но приходит в упадок. Многие фабрики закрываются, не выдержав конкуренции с привозными товарами, а рабочие оказываются на улице. Безземельные крестьяне находятся в вечной долговой кабале у помещиков и ростовщиков, чьи земли они обрабатывают.

Американские войска ведут в Южном Вьетнаме грязную варварскую войну против народа.

Стремясь подавить сопротивление вьетнамских патриотов, они сгоняют население в «стратегические» деревни, почти что концлагеря, обнесенные проволокой. При малейшем подозрении о том, что среди жителей есть партизаны, расстреливают людей, жгут дома, бомбят деревни, отравляют посевы, уничтожают даже лесную растительность. И тем не менее патриоты организовавшие Национальный фронт освобождения (НФО) Южного Вьетнама, ведут героическую борьбу. В труднодоступных лесных и горных районах НФО контролирует значительную часть территории страны. Честные люди во всех странах мира выступают в поддержку южновьетнамских патриотов, стремящихся без иностранного вмешательства определить судьбу своей земли, вернуть ей мир, свободу и независимость.

Чудо-злак

В жизни вьетнамцев бамбук занимает очень большое место. Этот гигантский злак растет во многих вьетнамских лесах и образует обширные сплошные заросли, особенно по сырым речным берегам. Высота бамбука достигает 10 *м*, а диаметр — 20 *см*, растет он необычайно быстро: в первые месяцы жизни стебель вырастает за сутки на полметра.

Вьетнамские деревни и крестьянские домики обычно окружены живой бамбуковой изгородью. Стройный, изящный бамбук растет вдоль улиц городов и в городских парках.

Стебли бамбука вьетнамцы закладывают в бетон вместо металлической арматуры, в домах (глинобитных с соломой) бамбук служит остовом стен, из него делают двери. Круглые полые стебли бамбука расщепляют на плоские ленты, из которых сплетают стены легких построек, огромные хранилища для риса и даже лодки. Из бамбука делают корзины, шляпы, циновки, шторы, поплавки, удилища, посуду, инструменты, мебель, бумагу. Древесина некоторых видов бамбука огнеупорна, и в куске свежесрубленного растения можно кипятить воду. Из толстых стеблей бамбука, предварительно удалив из них перегородки, делают водопроводные трубы. Листья идут на корм скоту. Из молодых побегов готовят много вкусных блюд. Ежегодно во Вьетнаме заготавливают около миллиона кубических метров бамбука. Его сплавляют по многим рекам в плотах. Молодой бамбук — символ юных пионеров Демократической Республики Вьетнам.

ИЗРАИЛЬ

29 ноября 1947 г. Генеральная Ассамблея ООН приняла решение создать на территории Палестины два независимых государства: еврейское с площадью 14 тыс. *км*^{2} и арабское с площадью 11,1 тыс. *км*^{2}. Иерусалим с прилегающими районами в радиусе 10 *км* должен был стать международной территорией. В Палестине насчитывалось свыше 1200 тыс. арабов и 600 тыс. евреев.

14 мая 1948 г. на части Палестины было образовано государство Израиль. На другой же день после этого при прямом подстрекательстве Англии, а также США началась вооруженная борьба между арабами и евреями. Война продолжалась более года. В 1949 г. между Израилем и четырьмя арабскими странами — Египтом, Сирией, Ливаном и Иорданией — были подписаны соглашения о перемирии и определена временная пограничная демаркационная линия.

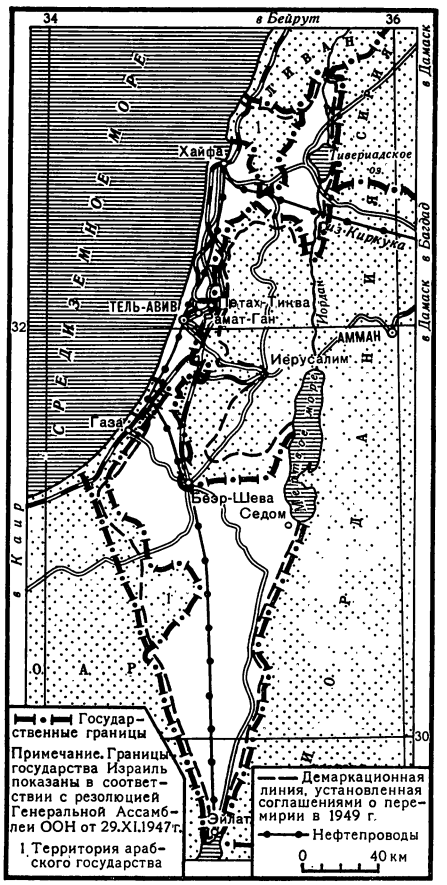

Арабские страны были слабы. Между тем Израиль, получая крупную финансовую помощь и оружие из США, захватил более 6 тыс. *км*^{2}, которые должны были быть включены в арабское государство, и половину Иерусалима — так называемый Новый город (часть международной зоны). Около 5 тыс. *км*^{2} палестинской территории и старую часть Иерусалима заняла Иордания, а примерно 250 *км*^{2} (район Газы) отошли к Египту.

На территории Палестины фактически было создано лишь одно государство — Израиль. Под контролем Израиля, вопреки решению ООН от 1947 г., оказалась территория 20,7 тыс. *км*^{2}. Эти границы Израиля не могли быть признаны законными. Во время арабо-израильской войны с территории, захваченной Израилем, были изгнаны 900 тыс. арабов. Они нашли убежище в соседних арабских странах. Все оставшееся их имущество было захвачено израильскими властями. Правительство Израиля, вопреки решениям ООН, не разрешает арабам-беженцам вернуться домой. В 1956 г. Израиль совместно с Англией и Францией участвовал в тройственной агрессии против Египта. В июне 1967 г. Израиль осуществил новую агрессию против ОАР, а также Сирии и Иордании, в результате чего под временной израильской оккупацией оказалась часть территорий трех арабских государств. Оккупанты, как и в 1949 г., изгоняли с захваченных земель арабское население, и число арабов-беженцев возросло до 1,5 млн. человек.

Государство Израиль — буржуазная республика. Хотя со времени провозглашения Израиля прошло 19 лет, в стране все еще нет конституции. Ее заменяет так называемый «переходный закон», принятый в 1949 г. Учредительным собранием Израиля. Этот «переходный закон» несколько раз изменялся и дополнялся. Кроме того, в стране действуют крайне реакционные религиозные законы, которые регулируют прежде всего область семейных отношений. Помимо обычных, светских судов, имеются религиозные суды раввината — высшей религиозной власти. Без разрешения раввината в Израиле, например, нельзя вступить в брак.

Высший законодательный орган в Израиле — однопалатный парламент (кнессет). Во главе государства стоит президент, избираемый кнессетом на пять лет. Исполнительный орган государственной власти — правительство. Оно распоряжается всеми делами в стране. Правительство формируется на основе коалиции (соглашения) нескольких политических партий, которых в Израиле много. Со времени создания государства основной правительственной партией является Рабочая партия Израиля (МАПАЙ). Только коммунисты защищают интересы трудящихся. Все остальные партии — буржуазные, мелкобуржуазные или клерикальные (религиозные). Почти все они объединяются на общей платформе сионизма. Слово «сионизм» происхо-

дит от названия горы Сион в Иерусалиме. Это политическое течение возникло в конце XIX в. в ряде стран Европы и Америки. Сионисты проповедуют лживую идею о «едином братстве», «одной нации» всех евреев на земном шаре. Объявляя «общность» интересов евреев трудящихся и буржуазии, сионизм ослабляет классовую борьбу в Израиле. Требование же сионистов иммиграции евреев из всех стран в небольшое государство Израиль скрывает экспансионистские планы, направленные против соседних арабских государств. Израиль и США являются основными центрами сионизма. В США заседает так называемая Всемирная сионистская организация.

Внешняя политика Израиля подчинена интересам империалистических держав, и в международных органах представитель Израиля обычно выступает на их стороне. Правящая в Израиле сионистская верхушка враждебно относится к Советскому Союзу и другим социалистическим странам.

Израильские власти проводят политику дискриминации, т. е. ограничения прав арабского населения и других национальностей. Арабы, например, в Израиле до последнего времени должны были жить в особых закрытых районах, где хозяйничала военная администрация. Но и до сих пор они фактически лишены права свободно передвигаться по стране, при найме на работу предпочтение оказывается евреям.

Израиль — маленькая страна. Протяженность территории от северной до южной границы всего 420 *км*. В наиболее широкой части расстояние между западной и восточной границами — 108,5 *км*, а наименьшее — 14,5 *км*.

На севере расположено плато Галилеи, местами рельеф холмистый. Здесь высшая точка Израиля — Мерон (1208 *м*). На юге — плато Негев. Это пустыня, занимающая почти половину территории страны. Негев смыкается в северной части с отрогами Иудейских гор и на востоке граничит с утесами и обрывами, окаймляющими Мертвое море и долину Вади-эль-Араба.

В Иудейских горах, особенно в окрестностях Иерусалима (и южнее к Бейт-Лахму в Иордании), много пещер. В древности они служили гробницами, убежищами и даже жилищами.

Вдоль Средиземного моря тянется неширокая прибрежная полоса. Она занимает всю центральную, наиболее узкую часть страны и разветвляется в долины Зевлунскую, Шарон и Иудейскую. Самая низкая точка страны (и на всем земном шаре) находится у Мертвого моря — 392 *м* ниже уровня Средиземного моря. В густонасыщенной солями воде Мертвого моря (в 4—5 раз превышающей соленость океана) нельзя утонуть.

Климат Израиля субтропический: жаркое и сухое лето, теплая и влажная зима. Но в раз-

Столица Израиля — город Тель-Авив.

личных районах страны климат не одинаков. Очень мало осадков выпадает в пустыне Негев, и почти не бывает дождей в районе Эйлата и Акабского залива. Поэтому, например, медеплавильный завод в Тимне, в 20 *км* от Эйлата, построен без крыши. В центральных районах количество осадков увеличивается, а северная часть богата ими. Среднегодовая температура также колеблется: в приморской полосе она +21°, на западе, в горах +16°, а на юге страны свыше +25°.

В выжженной, безводной пустыне Негев ничего не растет, кроме кактусов и низкорослого кустарника. На плодородных долинах прибрежной полосы пышная субтропическая растительность. Здесь растут авокадо, гуйяво, манго, а на поливных землях выращивают финиковые пальмы, бананы, апельсины и другие цитрусовые. Только на севере и в районе Иерусалима сохранились остатки некогда густых массивов дубовых и еловых лесов. В Израиле встречается иерусалимская сосна, тамариск, рожковое дерево и эвкалипт. Из хищных зверей сохранились гиены, шакалы и рыси.

В Израиле живет 2,6 млн. человек, из которых около 2,3 млн. евреи, остальные — арабы и друзы. Плотность населения неравномерна. Наиболее густо населен округ Тель-Авив (4113 человек на 1 $км^2$). Средняя плотность — 111 человек на 1 $км^2$.

Почти половина еврейского населения страны (свыше миллиона человек) — иммигранты из различных частей света.

Официальный государственный язык Израиля — иврит. На этом языке написана древнееврейская книга Библия. Многие жители не знают иврита или не пользуются им в быту, а разговаривают на языке той страны, из которой приехали в Израиль. Однако изучение иврита обязательно для населения. Преподавание всех дисциплин в израильских еврейских школах ведется только на иврите. При поступлении на работу знание иврита обязательно.

В израильских городах или поселках городского типа живет около $^3/_4$ еврейского населения. Наиболее крупные города Израиля — Тель-Авив, Яффа, Хайфа, Рамат-Ган, Петах-Тиква. За последние годы выросли города Беэр-Шева—центр Негева, Седом, Димона, Ашкелон, Акко, Эйлат. В городе Назарете, на севере страны, живут главным образом арабы.

Правительство Израиля объявило столицей страны Иерусалим, хотя этот город, а также его окрестности по решению ООН считаются международной зоной.

Из природных ресурсов Израиль богат лишь химическими солями в Мертвом море. Здесь добываются калийные соли, магнезит, бром, поваренная соль. В пустыне Негев есть крупные залежи строительных песков, разнообразные сорта глин, мрамор и гранит. Оронское и Арадское месторождения содержат значительные запасы фосфатов. В Израиле мало металлических ископаемых. Имеются небольшие залежи меди (в Тимне) и железа (гора Рамим). Около Тимны добываются самоцветы. Есть немного нефти, природного газа и торфа.

В связи с недостатком своего сырья многие отрасли промышленности работают на привозном.

В стране относительно развитая промышленность и интенсивно ведется сельское хозяйство. Характерная особенность экономики Израиля — большая зависимость от иностранного капитала. Очень крупные средства Израиль получает из США в виде помощи и пожертвований американских сионистских организаций, сумма которых превысила 3,5 млрд. долларов. Около 2 млрд. долларов в виде репараций Израиль незаконно получил от ФРГ в качестве компенсации за ущерб, понесенный евреями во второй мировой войне от фашистской Германии. Иностранные частные капиталовложения превысили 1 млрд. долларов. Это в первую очередь американский капитал, а затем английский и западногерманский. Израильское правительство предоставило большие льготы иностранным капиталистам, вкладывающим деньги в израильские предприятия, точнее, скупающим их.

В промышленности ведущее место занимает производство товаров широкого потребления (предприятия текстильные, швейные, кожевенные, трикотажные и пищевые). Развита химическая, металлообрабатывающая, в том числе военная, цементная и алмазообрабатывающая промышленность. По выработке шлифованных алмазов Израиль занимает второе место в мире, после Бельгии.

Необработанные алмазы Израиль получает из Африки. Главный покупатель израильских алмазов — США.

Большинство промышленных предприятий в стране мелкие (часто типа кустарных), с числом рабочих от 1 до 49 человек. Крупные предприятия принадлежат иностранным капиталистам. Почти 60% всей промышленности сосредоточено в двух городах — Хайфе и Тель-Авиве. В Израиле развиты ремесленные производства: чеканка серебра, ткачество ковров, изготов-

ление предметов культа. По стоимости товаров ремесленники дают $^1/_3$ всей промышленной продукции страны.

Сельское хозяйство основывается как на орошаемом, так и на неполивном земледелии. Развитию сельского хозяйства мешает недостаток воды. Летом большинство израильских рек пересыхает. Правительство Израиля по сооруженному в 1964 г. трубопроводу в одностороннем порядке отводит воды пограничной реки Иордан, не считаясь с интересами соседних государств.

В Израиле обрабатываемые земли в основном принадлежат государству, а также Еврейскому агентству и другим сионистским организациям, правления которых находятся в США. Эти организации получают большие доходы, сдавая землю в аренду.

Женские военные части.

Основная отрасль сельского хозяйства — цитрусовые культуры: апельсины, лимоны, грейпфруты. Две трети всего сбора цитрусовых вывозится за границу. В Израиле выращивают овощи, развито садоводство и цветоводство. Из технических культур сажают сахарную свеклу, табак, хлопчатник, земляной орех, агаву. В небольшом количестве сеют пшеницу, ячмень и рис (район Хулы). После цитрусовых вторая по значению отрасль сельского хозяйства — птицеводство. На птицефермах здесь выкармливают более 7 млн. кур в год.

Правительство Израиля из года в год увеличивает расходы на вооружение. Это единственная страна в мире, где на военную службу наряду с мужчинами призываются женщины (незамужние), а подростки 15—16 лет проходят военное обучение в специальных лагерях. Во всех школах введена военная подготовка.

Средства на военные расходы правительство получает как за счет безвозмездных поступлений из-за границы, в первую очередь из США, так и за счет увеличения налогов. Цены на пищевые продукты и предметы первой необходимости растут, стоимость израильского фунта падает. Значительная часть населения страдает и от безработицы, в том числе скрытой, когда рабочие не имеют возможности трудиться полную неделю. Очень трудно получить работу человеку старше 40—45 лет. В стране острая нужда в жилищах. Даже по официальным данным, тысячи семей все еще живут в деревянных или из гофрированного железа бараках. За последние два года жилищное строительство в стране резко сократилось.

Коммунисты Израиля возглавляют борьбу трудящихся против антинародной политики правительства, за освобождение Израилем-оккупантом арабских земель, за урегулирование арабско-израильского конфликта, за установление и развитие дружественных отношений с Советским Союзом. ■

ИНДИЯ

Индия — одно из крупнейших государств Азии. Его территория — 3269 тыс. *км*^{2}— равна почти всем капиталистическим странам Европы. Население Индии — около 500 млн. человек. По количеству населения она занимает второе место в мире, после Китая.

Индия — многонациональная страна. Наиболее крупные национальности в ее северной и центральной частях — хиндустанцы, бихарцы; на востоке — бенгальцы, ассамцы, ория; на юге — тамилы, телугу, малаяли и каннары; на западе Индии — гуджератцы, маратхи,

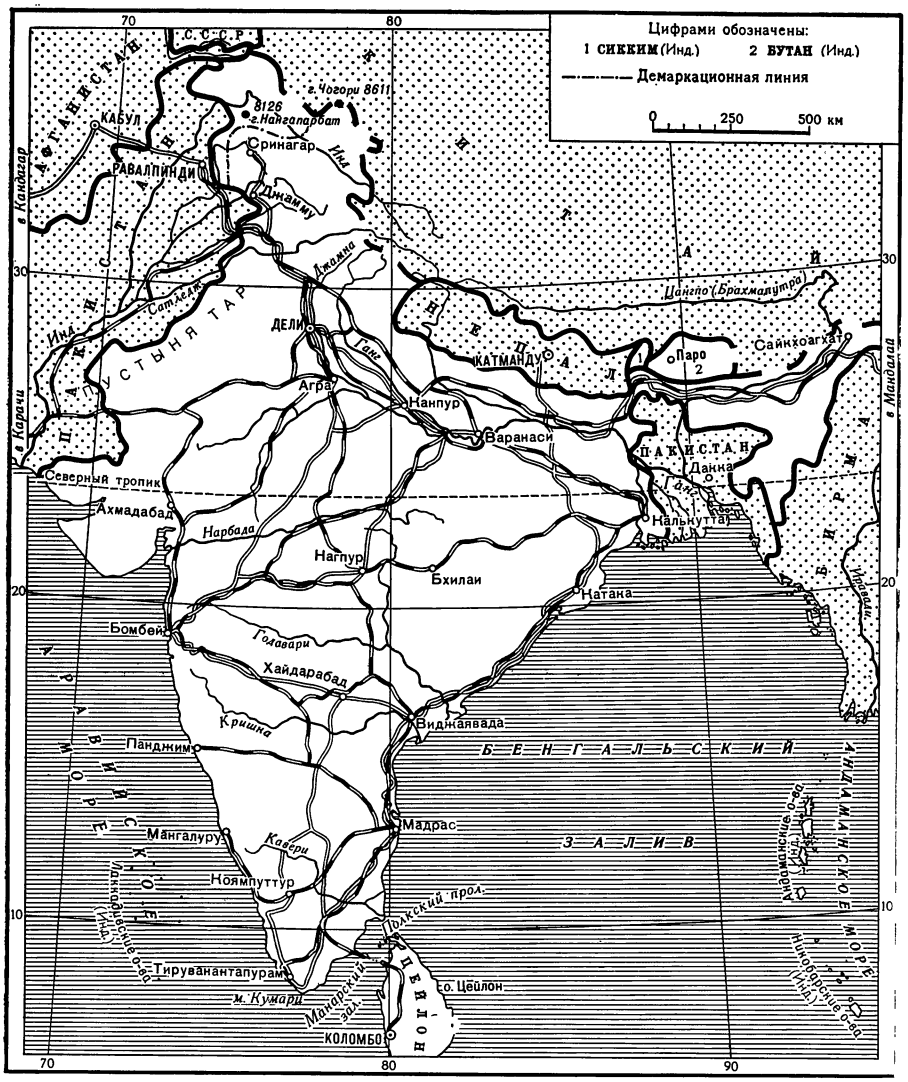

раджастханцы и пенджабцы. Некоторые из этих национальностей даже превышают население крупных стран мира. Например, в Индии проживает около 35 млн. бенгальцев, 40 млн. маратхов, 33 млн. телугу. Кроме того, в Индии много мелких народностей и племен, говорящих более чем на 150 языках и диалектах. Наиболее распространен в Индии язык хинди. Хинди объявлен государственным языком страны. В качестве государственного языка используется также английский язык. Общее название для жителей Индии — индийцы. Индусами называют тех, кто исповедует религию индуизм. Их более 85% населения страны.

Индия простирается от Тибетского нагорья до южной оконечности полуострова Индостан, от дельты Инда на западе до Бирмано-Ассамских гор на востоке. На юге страны расположено плоскогорье Декан, на севере — хребты Гималаев и Каракорума, а между плоскогорьем и хребтами — Индо-Гангская низменность.

Вдоль побережья Деканского плоскогорья вытянулись узкими полосами низменности: на западе — Малабарский берег, на востоке — Коромандельский берег. Склоны Западных Гат покрыты тропическими лесами. Сквозь эти густые, переплетенные лианами леса можно пробраться только по звериным тропам. На лианах растут эпифитные растения с причудливыми, красивыми цветами — орхидеями. Здесь можно встретить одно из удивительнейших деревьев — талипат. Диаметр листьев талипата более 5 *м*, и в древности они использовались в качестве бумаги. В индийских библиотеках хранятся рукописи, написанные на листьях талипата.

Юг Индии лежит в тропическом поясе. Здесь выращиваются пряности — кардамон, имбирь, шафран, черный перец. В прошлом торговля индийскими пряностями давала огромные доходы европейским купцам. Ради этих доходов колонизаторы захватывали в Индии торговые порты и целые области; так была захвачена португальцами территория Гоа (центр ее ныне город Панджим), теперь уже освобожденная индийским народом.

Склоны гор северо-восточной, более сухой части Декана покрыты муссонными лесами. В сухое время года такие леса сбрасывают листву. В этих лесах много деревьев ценных пород. Например, у сала твердая и долговечная древесина, которая используется в строительстве; тик славится устойчивостью против насекомых и применяется в кораблестроении; у сандала очень прочная древесина со специфическим ароматом. Много здесь папоротни-

ков, бамбуков и пальм. Засушливые места этой части страны покрыты саваннами с редкими раскидистыми деревьями. В саваннах встречается баньян — дерево-гигант.

Высочайшие горные системы земного шара — Гималаи и Каракорум опускаются к Индо-Гангской низменности тремя гигантскими ступенями. Более десятка вершин в Гималаях поднимаются на 8000 *м*, а вершина Нангапарбат — на 8126 *м*. Наиболее высокая гора Каракорума — Чогори (8611 *м*). Это вторая по высоте вершина на земле. У подножия гор лежат заболоченные джунгли — тераи; они состоят из разнообразных тропических деревьев, перевитых лианами. С подъемом в горы болота исчезают; бук, сал, пальмы постепенно сменяются березой, кленом, лавром, вязом, а еще выше уступают место серебристой пихте, гималайскому кедру, серебристой сосне. На высоте 4000—5000 *м* — альпийские луга. Выше лежат вечные снега и ледники.

На северо-востоке Индии, на границе с Бирмой, расположены Бирмано-Ассамские горы, густо поросшие тропическим лесом. В Ассаме — наименее освоенном районе Индии — находится месторождение нефти и каменного угля.

В ледниках Гималаев берут начало многие реки Северной Индии, среди них Брахмапутра и самая большая река на севере страны — Ганг. Воды Ганга, Брахмапутры и их притоков несут ил на поля Индо-Гангской низменности, и потому почва на ней плодородная. Для индийцев Ганг — священная река. В Индии не хоронят умерших, а сжигают. Верующие считают особым счастьем, если их пепел будет брошен в Ганг. В период дождей Ганг и его притоки выходят из берегов и порой приносят большие бедствия.

Естественная растительность низменности почти полностью вытеснена посевами сельскохозяйственных культур — риса, пшеницы, проса, сахарного тростника, хлопчатника. Кроме того, здесь выращивают овощи, фрукты, в том числе ананасы и бананы. На склонах Бирмано-Ассамских гор выращивают чайный куст. По сбору чая Индия стоит на первом месте в мире.

Северная половина Индии лежит в умеренном поясе. Но мощный горный барьер Гималаев защищает страну от северных ветров. Климат большей части Индии тропический, муссонный. На крайнем юге он близок к экваториальному,

Столица Индии — Дели (старая часть города).



Индия — крупнейший производитель чая. Сбор чая на плантации.

на крайнем севере, в Кашмире, горный субтропический и высокогорный климат. В Индии нет привычного в умеренном поясе деления года на весну, лето, осень и зиму. Времена года здесь определяются главным образом количеством осадков, приносимых муссонами, т. е. сезонными ветрами. В холодное время года от материка к окружающим его теплым морям дует сухой муссон. В жаркий сезон с океана дует влажный муссон, приносящий с собой дожди.

С октября по февраль в Индии — «прохладный» сезон. Он напоминает сухое теплое лето в наших широтах. С марта по май — жаркий сезон. Температура воздуха в некоторых местах страны поднимается выше 40°, трава выгорает, деревья сбрасывают листву. С июня по сентябрь — сезон дождей: на Индию обрушивается поток ливней, но температура воздуха уменьшается ненамного. Наибольшее количество осадков выпадает на плато Шиллонг, в Ассаме; здесь самое дождливое место на земном шаре. В городе Черапунджи, например, за год выпадает до 12 000 *мм* осадков, т. е. столько же, сколько в Москве за 20 лет.

Животный мир Индии богат. Здесь очень много обезьян, в лесах водятся тигры, пантеры, слоны, носороги, дикие буйволы, в саваннах — волки, гиены, кабаны, антилопы. В реках обитают крокодилы. В Индии насчитывают много видов самых разнообразных насекомых — бабочек, жуков, москитов. Повсюду множество змей, среди них наиболее ядовиты кобры. От змеиных укусов ежегодно погибает в Индии немало людей. Грызуны, кабаны, птицы, обезьяны наносят большой урон урожаю, но люди из-за религиозных предрассудков не ведут с ними почти никакой борьбы.

Более четырехсот лет назад в Индию начали проникать первые любители легкой наживы — отряды португальцев, голландцев, англичан, французов. В середине XVIII в. Англии удалось вытеснить из Индии всех своих соперников и стать хозяином значительной территории в Южной Индии и Бенгалии. Спустя столетие Англия подчинила себе всю страну и превратила ее в колонию. Почти двухсотлетнее господство англичан принесло индийскому народу страдания, голод и нищету. Колонизаторы разграбили национальные богатства и уничтожили ценнейшие памятники древней индийской культуры.

В колониальный период шла постоянная борьба народов Индии против угнетателей (см. т. 8 ДЭ).

В первой половине XX в. выдвинулся как руководитель Индийского национального конгресса наиболее почитаемый индийским народом политический деятель Мохандас Карамчанд Ганди. Он утверждал, что Индия может освободиться от колониального гнета путем «ненасильственного сопротивления», т. е. граж-

данским неповиновением колониальным властям и мирным их убеждением. Ганди отрицал классовую борьбу и революционное насилие над эксплуататорами.

Партия Индийский национальный конгресс выдвинула требования: предоставить полную независимость Индии и создать национальное правительство. Коммунистическая партия Индии, созданная в 1933 г., активно участвовала в национально-освободительном движении, она сплачивала демократические силы страны для борьбы с английским империализмом. Во многих провинциях народ, не ограничиваясь «ненасильственным сопротивлением», переходил к вооруженной борьбе.

После второй мировой войны борьба индийского народа за независимость достигла такого размаха, что Англия вынуждена была во избежание революционного взрыва в Индии предоставить ей политическую самостоятельность. Но, стремясь ослабить страну, Англия предварительно разделила ее на две части. 15 августа 1947 г. Индия получила права доминиона. Одновременно из Индии был выделен самостоятельный доминион Пакистан, в котором преобладает мусульманское население. 26 января 1950 г. Индия была провозглашена республикой.

Правящей партией Индии с 1947 г. является партия Индийский национальный конгресс (ИНК), отражающая интересы индийской национальной буржуазии. Практическая политика этой партии направляет страну по капиталистическому пути развития. Это привело к росту национальных монополистических объединений, к усилению экономического неравенства различных слоев населения.

Интересы рабочего класса, крестьянства и национально-патриотических средних слоев представляет Коммунистическая партия Индии (КПИ). До 1942 г. она находилась на нелегальном положении. Целью будущего экономического и политического развития общества КПИ провозглашает социализм, который может быть построен на основе применения марксизма-ленинизма к индийским условиям.

С Коммунистической партией Индии в своей практической деятельности зачастую сотрудничает Объединенная социалистическая партия.

Интересы крупного монополистического капитала, крайне правых слоев индийской буржуазии и феодально-помещичьих кругов выражает созданная в 1959 г. Партия свободы (Сватантра). Она требует предоставления полной свободы частному капиталу и полной неприкосновенности помещичьего землевладения.

Партия Союз индийского народа (Джан сангх) отражает интересы националистически настроенных слоев буржуазии и помещиков.

В Индии идет острая борьба между внутренней реакцией, опирающейся на США, и прогрессивными силами страны. Особенно ожесточенно ведутся атаки на основные принципы внешней политики Индии — политику мира, неприсоединение к блокам и антиколониализм.

До 1961 г. на западном побережье Индии находились португальские колонии Гоа, Диу и Даман. В 1961 г. в результате национально-освободительной борьбы населения этих колоний и при помощи всего индийского народа последние колонизаторы были изгнаны из страны.



В штате Керала развито рыболовство. Рыбачьи сети на Малабарском побережье.

По конституции 1950 г. законодательная власть в Индии принадлежит двухпалатному парламенту (нижняя палата — Народная, верхняя — Совет штатов), а исполнительная власть — президенту и Совету министров.

За долгие годы своего господства колонизаторы превратили Индию в рынок сбыта английских товаров. Из Индии вывозилось сырье для английской промышленности — хлопок, джут, марганцевая руда. Промышленные предприятия, построенные в Индии англичанами, производили преимущественно первичную переработку сырья. Решающую роль в индийской экономике играл иностранный капитал, главным образом английский. Укрепляя свое господство, англичане сохраняли в сельском хозяйстве Индии феодальные пережитки и отсталую технику. Более 70% всей обрабатываемой земли принадлежало помещикам, торговцам и ростовщикам, 34% крестьян арендовали у них землю на кабальных условиях. До сих пор подавляющее большинство индийских крестьян пашет деревянными сохами.

Миллионы крестьян систематически недоедали. С 1853 по 1900 г. 28 млн. индийцев умерло от голода.

За последние 50 лет английского владычества в Индии было 23 голодных года.

Экономические трудности Индии отразились и на положении ее пролетариата. В колониальной Индии была низкая заработная плата, широко применялся ручной труд, использовался труд женщин и детей, невыносимы были жилищные условия. Рабочий класс страдал от хронической безработицы, голода и болезней.

Развитие Индии тормозили также феодальные пережитки в сознании людей. Например, индийское общество делилось на касты. Каста — это замкнутая группа людей, объединенных общей профессией, происхождением и религией. Дети оставались на всю жизнь в касте родителей. У каждой касты были свои обычаи и законы. Примерно десятая часть населения страны состояла из «низших» каст, так называемых «неприкасаемых». Последние не имели права пользоваться общими колодцами, вступать в брак с представителями других каст, жить в их кварталах.

С первых дней существования молодая Индийская республика встретилась с огромными трудностями. Получив политическую независимость, Индия должна была обеспечить себе экономическую самостоятельность, освободиться от власти иностранного капитала и ликвидировать феодальные пережитки. Индийское правительство, возглавлявшееся выдающимся государственным деятелем Джавахарлалом Неру, провело ряд мероприятий, чтобы улучшить положение крестьян. Часть земли была выкуплена у помещиков и перешла в собственность государства, а крестьяне получили право купить у государства ту землю, которую они арендовали и обрабатывали. Запрещалось сгонять арендаторов с земли и заставлять крестьян принудительно работать на помещиков. Однако огромная площадь земли осталась в руках крупных землевладельцев, и поэтому рост производства в сельском хозяйстве отстает от роста населения. Страна вынуждена ввозить продовольствие из-за границы.

Планы экономического развития Индии предусматривают расширение государственного сектора в промышленности. В первой пятилетке (1951—1956) главным образом улучшалось положение в сельском хозяйстве: создавались оросительные системы, распахивались целинные земли, строились колодцы, дороги.

Второй пятилетний план (1956—1961) предусматривал дальнейшее расширение посевных площадей и повышение культуры сельскохозяйственного производства. Но основное внимание в эти годы было обращено на развитие промышленности, и в первую очередь тяжелой.

Индия продолжает оставаться аграрной страной. В сельском хозяйстве занято более 70% населения страны, а стоимость сельскохозяйственной продукции почти втрое превышает стоимость продукции промышленности и кустарного производства. Важнейшие продовольственные культуры Индии и основная пища ее населения — рис, пшеница и просо.

Важную роль в питании индийцев играют бобовые растения — тур, грэм, нут и другие разновидности гороха. В бобовых много белковых веществ, и они заменяют мясо, которое большинство индийцев не ест, так как это запрещает религия.

Большое место в посевах занимают масличные культуры: из семян кунжута, земляного ореха (арахис), горчицы и рапса получают пищевое масло, из семян льна и клещевины — технические масла. На долю Индии приходится около трети мирового сбора арахиса и кунжута. В долине Ганга возделывают сахарный тростник, в Бенгалии — джут, а в Пенджабе, западных и южных штатах страны — хлопчатник. Индия занимает второе место в капиталистическом мире по производству хлопка.

В сельских местностях, примыкающих к джунглям, население собирает плоды и смолы дикорастущих растений.

В Индии очень много домашних животных. Волы, буйволы, мулы, верблюды используются главным образом как рабочий скот в сельском хозяйстве. На полевых работах и на лесозаго-



Металлургический комбинат в Бхилаи, построенный с помощью СССР.

товках используются также прирученные слоны. В горных и засушливых районах Индии разводят коз и овец. Животноводство дает хозяйству большое количество шерсти. Кустари выделывают из нее ковры и одеяла. Две трети собранной в стране шерсти идет на экспорт.

Промышленность в Индии пока еще слабо развита, но для ее развития у страны богатые возможности. В Индии есть крупные месторождения железных, марганцевых и медных руд, большие залежи каменного угля, есть нефть. Кроме того, недра страны содержат магнезит, корунд, вольфрам, ванадий, золото, уран.

Правительство независимой Индии национализировало железнодорожный, водный и воздушный транспорт, связь, страховые компании и несколько крупных банков. Национализация производилась с выдачей компенсации (денежного возмещения) бывшим владельцам. Развитие государственного сектора в экономике Индии укрепляет независимость страны и подрывает позиции иностранного капитала. Но иностранные капиталисты еще контролируют некоторые отрасли индийской промышленности — угольную, горнодобывающую. За последние годы усилились позиции и частнопредпринимательского сектора.

В Индии строят несколько крупных гидроэлектростанций, металлургические и машиностроительные заводы. В этом ей помогают СССР и другие социалистические страны. В 1956—1959 гг. советские инженеры спроектировали и построили в городе Бхилаи металлургический завод мощностью более миллиона тонн стали в год. Подписаны соглашения, по которым Советский Союз участвует в сооружении заводов тяжелого машиностроения и горношахтного оборудования, предприятий, производящих лекарства и хирургические инструменты, насосное и компрессорное оборудование.

Легкая промышленность развита в Индии несколько лучше, чем тяжелая. Индия занимает второе место в капиталистическом мире (после США) по производству хлопчатобумажных тканей и первое место по производству изделий из джута. Есть в Индии кожевенные заводы, много предприятий пищевой промышленности, особен-

но сахарных и маслобойных заводов. Но до сих пор более половины всей промышленной продукции страны производится кустарным способом.

В третьем пятилетнем плане развития народного хозяйства (1961—1966) главное место отводилось тяжелой индустрии, преимущественно строительству предприятий, принадлежащих государству.

Для осуществления планов развития индийской экономики особое значение имеет школьное и специальное образование. Когда Индия была объявлена республикой, только 13% ее населения умело читать и писать, а среди женщин грамотных было лишь 2%.

В годы первой пятилетки начальным образованием в стране была охвачена половина детей школьного возраста. Но до сих пор многие индийские дети не учатся, так как не хватает школ и учителей.

Когда Индия была колонией, англичане готовили в индийских университетах чиновников для государственных учреждений или служащих для частных фирм. Более половины студентов обучалось гуманитарным наукам. После провозглашения независимости возникла

В холодное время года школьники под широкими накидками носят корзинки с горящими углями.

острая потребность в инженерах и агрономах, поэтому сейчас особое внимание уделяется техническому образованию. Количество высших технических учебных заведений удвоено. Советский Союз оказал помощь в организации Индийского технологического института в городе Кхарагпуре (около Калькутты) и Бомбейского технологического института.

В Республике Индия созданы научно-исследовательские центры различных отраслей науки и техники, Национальная академия литературы, Национальная академия танца, драмы и музыки и Национальная академия изобразительного искусства.

У большинства городов Индии древняя история. Они возникли задолго до появления здесь англичан. Города, выросшие в колониальный период, обычно делятся на две части: туземный город, где извилистые узкие улицы, жилища скученны, коммунальные удобства отсутствуют, а население бедно, и новый город, в котором широкие улицы, скверы, парки, особняки богачей и гостиницы. В Индии есть очень крупные города: в Калькутте с пригородами — около 4,6 млн. жителей, в Бомбее — 4,6 млн., в Дели с пригородами — 2,7 млн., в Мадрасе с пригородами — 1,9 млн. жителей.

Столица Индии Дели расположена на севере страны, среди плодородной равнины Ганга. Горожане в Дели занимаются в основном кустарным промыслом, в том числе художественным. В Дели есть университет и несколько институтов. Самые красивые здания в городе — дворец президента и парламент. Кольцеобразное здание парламента издали похоже на корону, которая возвышается среди зелени окружающего ее парка.

В Дели много памятников старины. В старом городе находится Красный Форт — резиденция Великих Моголов, несколько веков царствовавших в Индии. Здесь 15 августа 1947 г. была провозглашена независимость страны, а в 1950 г. поднят государственный флаг Республики Индия. Красный Форт считается одним из самых великолепных сооружений на Востоке. Сейчас он превращен в национальный музей. Его прекрасные приемные залы с колоннами, изумительная роспись дворцовых стен говорят о трудолюбии и таланте индийского народа.

Самый крупный город Индии — Калькутта. Он расположен в общей дельте двух рек — Ганга и Брахмапутры, на берегу реки Хугли (рукав Ганга), в 140 *км* от моря. Это сравнительно молодой город, он вырос из фактории английской Ост-Индской компании, основанной в 1600 г. Более 75 лет Калькутта была столицей страны.

В Калькутте сосредоточена почти вся джутовая промышленность страны. Здесь много предприятий текстильной, пищевой, металлообрабатывающей и машиностроительной промышленности. Калькутта — самый крупный в Индии морской порт. К городу примыкает

ботанический сад, один из богатейших в мире. В этом городе есть кварталы, где много зелени и простора. Их широкие улицы застроены роскошными зданиями, особняками английских и индийских капиталистов. Но около трети города занято трущобами.

На западе страны расположен второй по величине и экономическому значению город и порт Индии — Бомбей. Это один из крупнейших в мире центров хлопчатобумажной промышленности. В городе и его окрестностях свыше 200 текстильных фабрик. Порт Бомбей хорошо оборудован и доступен для самых крупных океанских судов. На долю этого порта приходится около трети морской внешней торговли страны. Бомбейские студии выпускают две трети индийских фильмов.

Мадрас — промышленный, торговый и культурный центр Южной Индии. В центре города находится старинный форт, построенный англичанами в XVII в. К северу от него расположен так называемый «черный город», в котором сосредоточены конторы банков, торговых и промышленных фирм. В западном и северном пригородах находятся промышленные предприятия: текстильные фабрики, кожевенные заводы и крупный вагоностроительный завод. Вокруг них ютятся лачуги рабочих кварталов.



Мост через Хугли, приток реки Ганга в Калькутте.

Индия — страна многовековой культуры, истоки которой восходят ко второму и даже третьему тысячелетию до нашей эры. Индийцы внесли большой вклад в мировую культуру и науку. Например, употребляемые большинством народов цифры изобретены в Индии.

Европейцы узнали эти цифры от арабов, и поэтому они ошибочно называются арабскими. Индийские ученые положили начало алгебре, геометрии и тригонометрии. Всемирно известны древнейшие памятники индийской литературы — эпические поэмы «Махабхарата» и «Рамаяна» (см. т. 11 ДЭ). Индийские художники, ваятели и зодчие оставили замечательные памятники архитектуры, скульптуры и живописи, которые издавна прославили Индию как страну чудес (см. т. 12 ДЭ).

В 200 *км* к югу от Дели расположен город Агра. В XVI—XVII вв. он был столицей империи Великих Моголов. В этом городе много старинных зданий. Из них наиболее известны гробница шаха Акбара и мавзолей Тадж-Махал. В мавзолее Тадж-Махал похоронены Шах-Джехан и его жена. Поэты Индии называют мавзолей поэмой из камня. Гробница и четыре окру-



Мавзолей Тадж-Махал в Агре.

жающих ее минарета воздвигнуты на платформе из красного песчаника. Высота мавзолея с платформой и шпилем около 75 *м*. Все здание сделано из лучших сортов белого мрамора. Днем у его отполированной поверхности перламутровый оттенок, а ночью, при лунном свете, прозрачно-голубой. Мавзолей отражается в водной глади искусственного бассейна и в реке Джамне. Все это делает его призрачно легким, как бы невесомым.

Искусство древней Индии можно увидеть, например, в высеченном из скалы наземном храме «Семь пагод» в Махабали, недалеко от Мадраса. Эти пагоды украшены барельефами, на которых изображены сцены из жизни индийцев в самом начале нашей эры. На скале, кроме пагод, искусно высечен грандиозный барельеф «Нисхождение Ганга на землю», и на нем десятки фигур вооруженных охотников, святых и множество диких зверей: львов, тигров, слонов. Храм Махабали сооружался 500 лет.

Самая древняя из пагод была высечена в скале на берегу моря в I в. н. э.

В северо-западной части Декана сохранились до наших дней пещерные храмы Эллоры и Аджанты. В пещерах Эллоры (Элуру) 34 храма. Начиная с III в. до н. э. 900 лет вырубались они в крутом склоне холма. Из всех храмов Эллоры наиболее замечателен наземный храм Кайласанатха. Несколько поколений безыменных мастеров 250 лет вырубали этот храм в гранитной скале. Огромные скульптуры слонов и других животных как бы поддерживают на своих спинах своды храма. И эти гранитные своды кажутся невесомыми и воздушными. На стенах пещер Аджанты сохранилась древняя индийская живопись. В пещере находится скульптура Будды. Она высечена так искусно, что в зависимости от освещения лицо Будды меняет выражение: то он спокоен, то улыбается, то сердится. Настенные фрески изображают превращения Будды в различных животных и сцены из его жизни.

Много веков прошло с той поры, когда в XV в. тверской купец Афанасий Никитин совершил путешествие в Индию. Он увез оттуда самые яркие впечатления о быте, сказочных богатствах и красоте страны.

Русский и индийский народы издавна связаны дружбой.

Развитие советско-индийских отношений на основе равенства, взаимной выгоды, невмешательства во внутренние дела и уважения суверенитета является одним из ярких примеров претворения в жизнь ленинских принципов мирного сосуществования государств с различным общественным строем.

Решение народами Индии сложных задач экономического и культурного развития страны было значительно осложнено с 1959 г. пограничными конфликтами с КНР и затем с Пакистаном (см. стр. 316).

■

Загадочная колонна

В окрестностях Дели неподалеку от старинного минарета Кутуб-Минар на каменном постаменте возвышается очень древний памятник. Это знаменитая восьмиметровая железная колонна. С этой колонной у индийцев связано народное предание: если прислонишься к ней спиной и обхватишь ее руками, то сбудется любое желание. Простояв более тысячи лет под тропическими ливнями, массивный, чуть суживающийся кверху металлический стержень нисколько не поржавел. Многотонная колонна по-прежнему отливает матово-глянцевитым блеском. Недавно выяснилось, что её загадочное свойство объясняется почти химически чистым железом, из которого сделана колонна. Как этого могли достигнуть древние мастера, до сих пор остается тайной. Есть предположение, что колонна была сделана из метеоритного железа, поэтому она так хорошо сохранилась.



ИНДОНЕЗИЯ

При слове «Индонезия» на нас веет жаркое дыхание экватора, пряный, ленивый муссон. Нам представляются пальмовые рощи, изумрудно-золотые лагуны, уходящие вдаль рисовые поля, хижины на сваях. Тысячи индонезийских островов раскинулись вдоль экватора между Азией и Австралией, с запада на восток — на 5110 *км*, а с севера на юг — почти на 2000 *км*. На территории Индонезии (1,9 млн. *км*^{2}) могли бы разместиться такие крупнейшие государства Западной Европы, как Франция, Англия, ФРГ, Италия и Испания, вместе взятые.

Население около 110 млн. человек (1966), столица — город Джакарта (3 млн. человек). Свыше 1 млн. жителей в городе Сурабая. Население по островам размещено очень неравномерно. На острове Ява плотность населения свыше 470 человек на 1 *км*^{2}, а на Калимантане — менее 10 человек на 1 *км*^{2}.

Прекрасна и изобильна земля Индонезии. Кажется, тут все есть для счастья. Щедра природа, благодатна почва, стремительны прохладные реки. Исключительно разнообразна растительность. Здесь круглый год температура не ниже +25°. В лесах Явы встречается более 1500 видов древесных растений. Для индонезийского пейзажа характерны прибрежные мангровые леса, гигантские участки нетронутых, первобытных джунглей (римбу), перевитых лианами и ротангом, заросли бамбука, многочисленные виды пальм и поросшие колючей травой аланг-аланг пустоши на месте выжженного леса. Богат и животный мир. В чаще римбу можно

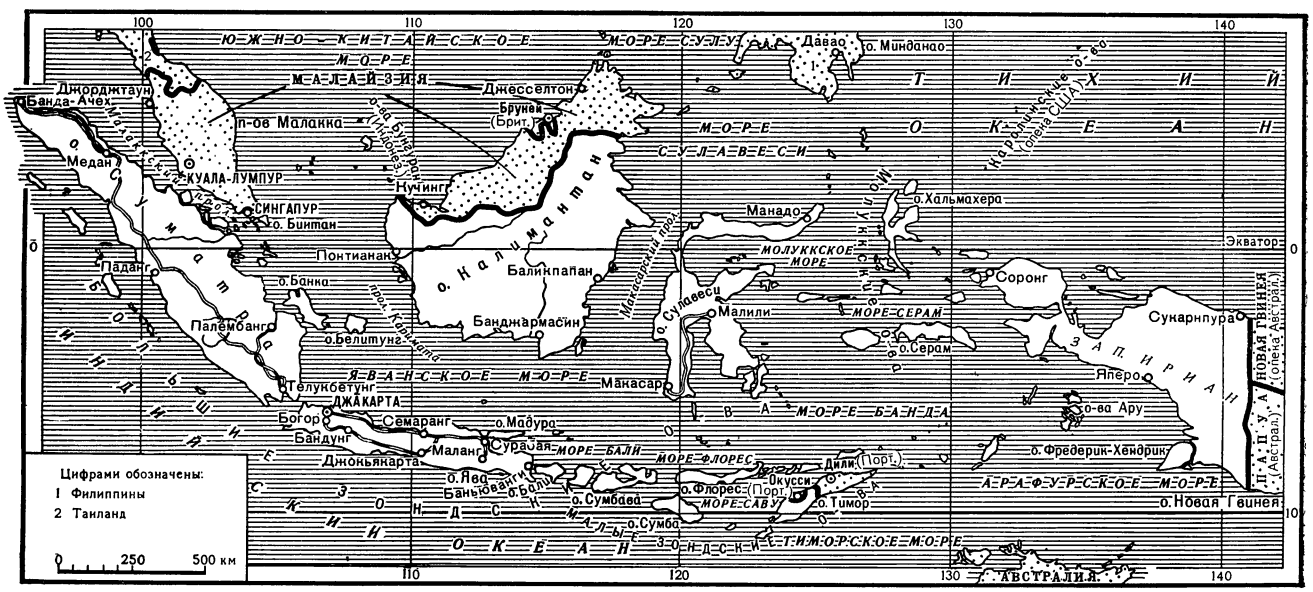

встретить бесчисленных обезьян, тигра, пантеру, слона и носорога.

Богаты недра. В них есть все: нефть и уголь, железо и золото, марганец и хром. Очень много олова — 20% запасов капиталистического мира.

В Индонезии много света, много солнца, много воды и все огромно, прямо-таки фантастично. Здесь если дождь — так ливень, если дерево — то гигант, бабочки величиной со скворца.

Индонезийский народ умело пользовался всеми этими щедрыми дарами. Уже в первом тысячелетии нашей эры он достиг больших высот в различных областях человеческой деятельности. Не все части страны развивались равномерно. Наиболее быстро производительные силы развивались в прибрежных районах Явы, Восточной Суматры и других островов. О высоком уровне хозяйства и культуры, достигнутом яванцами, свидетельствуют сохранившиеся до наших дней древние храмы и другие памятники материальной культуры.

На территории Индонезии существовали могущественные раннефеодальные государства. Они поддерживали торговые и культурные связи с крупнейшими государствами Азии и Африки. Среди индонезийских государств были Тарума (IV в.), Шривиджая (VII в.), государство Матарам (VIII в.) и другие. Сильнейшим феодальным государством на территории Индонезии считается государство Маджапахит (1293 — около 1520 г.). Махараджи Маджапахита были так могущественны, что не только установили свою власть почти над всем архипелагом, но и сумели разбить огромное по тем временам монголо-китайское войско, высадившееся на Яве в начале 1294 г.

Отсутствие устойчивых хозяйственных связей в государстве Маджапахит привело к победе центробежных тенденций. Против центральной власти выступили стремившиеся к самостоятельности вассалы и наместники прибрежных районов, так называемые «портовые короли», которые укрепились за счет возросшей внешней торговли. Индонезийцы издавна считались отличными мореходами. Они пускались в дальние плавания, их легкие суда бывали в Китае и Индии, достигали Мадагаскара и островов Океании.

Первыми европейцами, проникшими в Индонезию, были португальцы. Их появление на архипелаге в конце XV в. совпало по времени с упадком Маджапахита и образованием на его развалинах нескольких мусульманских княжеств. Небольшие индонезийские государства не устояли под напором конкистадоров.

В начале XVII в. индонезийские княжества стали добычей голландских завоевателей. В первый период колонизаторы пытались выдать себя за союзников индонезийцев в их борьбе против португальцев. В 1602 г. враждовавшие между собой голландские купцы объединились в Ост-Индскую компанию. Так началось создание колониальной империи Нидерландов в Индонезии. Голландия в течение почти трех с половиной столетий обладала колонией, площадь которой в 57 раз превосходила размеры метрополии, а по численности населения превышала ее более чем в 10 раз.

Голландская буржуазия применяла различные методы ограбления своей колонии. На первом этапе (XVII—XVIII вв.) работорговля и торговля пряностями послужили главными источниками прибылей. Компания вела свое хозяйство хищнически. Ради получения больших доходов и сохранения монополии истреблялось и обращалось в рабство население целых островов, на огромных пространствах уничтожались заросли пряных растений.

В начале XIX в. Голландия, разоренная европейскими войнами (наполеоновскими и войной с Бельгией), усиливает эксплуатацию колонии. Новый метод ограбления индонезийского народа получил название «системы принудительных культур». По закону от 1830 г. каждый крестьянин был обязан на большей части своего надела выращивать кофе, сахарный тростник, чай, табак, перец и другие культуры, пользующиеся большим спросом на европейском рынке. Несмотря на принудительные посевы, крестьян не освобождали от уплаты денежного поземельного налога и других трудовых повинностей. У крестьян не оставалось времени, чтобы выращивать продовольственные культуры для себя, и они были обречены на голод. Бедствия индонезийских земледельцев усугублялись чрезмерным истощением земли: новые культуры требовали большого количества удобрений, которых почти совсем не было в стране. Хозяйство индонезийцев приходило в упадок, а от голода вымирали целые деревни.

С началом эпохи империализма колонизаторы изменили методы эксплуатации народов Индонезии. Голландские и другие иностранные монополии стали создавать плантации, сахарные заводы, рудники, банки, железные дороги и т. д.

В это время несколько ускорилось капиталистическое развитие Индонезии.

Столица Индонезии — город Джакарта.

Искусственное сохранение колонизаторами феодализма и однобокая хозяйственная специализация отразились на формировании и развитии рабочего класса и национальной буржуазии.

Национальный пролетариат в Индонезии появился раньше национальной промышленной буржуазии. Однако он не смог возглавить борьбу за освобождение от колониального гнета в силу как своей малочисленности и неорганизованности, так и недостаточно развитого классового самосознания. На первое место в рабочем движении выдвигались задачи избавления от колониального ига. Значительно позже пролетариат осознавал противоположность своих интересов и интересов буржуазии.

Колониальный гнет болезненно ощущался самыми различными слоями индонезийского народа — пролетариатом, лишенными земли крестьянами, национальной буржуазией, особенно мелкой буржуазией, и интеллигенцией. Все это создавало условия для образования широкого антиимпериалистического фронта, для объединения под знаменем национально-освободительной борьбы представителей различных классов.

Русская революция 1905 г. и особенно Великая Октябрьская социалистическая революция оказали сильное влияние на развитие национально-освободительного движения в Индонезии. 20 мая 1908 г. была создана первая индонезийская национальная организация, возвестившая начало развития национального движения.

23 мая 1920 г. возникла Коммунистическая партия Индонезии.

Победа Советского Союза над фашистскими полчищами в Великую Отечественную войну и разгром японских милитаристов создали благоприятные международные условия для успешной борьбы индонезийского и других угнетенных народов за свое освобождение. В борьбе против японских оккупантов, захвативших страну в 1942 г., в Индонезии сложился антиимпериалистический единый Национальный фронт. В нем участвовали крестьяне, рабочие, национальная буржуазия, представители интеллигенции. Руководство этим фронтом оказалось в руках буржуазии и мелкобуржуазных элементов во главе с Сукарно и Хатта.

В 10 часов утра 17 августа 1945 г. была обнародована Декларация независимости. В ней говорилось: «Мы, индонезийская нация, настоящим провозглашаем независимость Индонезии. Вопросы, связанные с передачей власти, и другие проблемы будут тщательным образом изучены и решены в кратчайший срок». Эта декларация положила конец 350-летнему колониальному гнету и возвестила о рождении нового суверенного государства — Республики Индонезия.

Молодому индонезийскому государству предстояло решить много проблем. Их можно свести к двум главным — укреплению завое-



Госпиталь Дружбы в Джакарте — дар Советского Союза индонезийскому народу.

ванного в долгой борьбе политического суверенитета и ликвидации экономического засилья колонизаторов в экономике.

История независимой Индонезии — это путь непрерывной борьбы и постоянных суровых испытаний. Трудности молодого государства усугублялись тем обстоятельством, что к моменту его провозглашения единая индонезийская нация еще не сложилась. Проводимая колонизаторами политика разделения и натравливания друг на друга различных народов обусловила не только сохранение патриархальных отношений, но и изолированное развитие отдельных народностей на островах.

Индонезийский народ состоит из более чем ста этнических групп. Наиболее многочисленные из них — яванцы, сунданцы и мадурцы (остров Ява), минангкабау и батаки (остров Суматра), даяки (остров Калимантан), а также малайцы и китайцы. Даже живущие на одном острове яванцы, сунданцы и мадурцы говорят на разных языках и не понимают друг друга. В наши дни самое широкое распространение получил государственный язык страны — бахаса индонесиа (индонезийский язык). Он начал складываться еще в средние века на основе нескольких малайских диалектов Суматры и Малакки.

Распространение бахаса индонесиа по всем островам связано с процессом образования нации: общий национальный язык олицетворяет единство всех индонезийцев, его иногда называют цементом единства.

В годы господства колонизаторов индонезийский народ был обречен на культурную отсталость и неграмотность. Независимая Индонезия с первых же дней повела решительную

Художественная резьба по дереву.

борьбу за повышение культуры. В стране резко возросло число грамотных. Теперь умеет читать и писать свыше 70% населения. В средних школах (в них три ступени и 12-летнее обучение) учится свыше 16 млн. мальчиков и девочек (при голландцах в школах обучалось 750 тыс.). Пока еще не хватает школьных помещений и учителей, а поэтому не все дети могут учиться. Республика Индонезия приступила к подготовке своих кадров высшей квалификации. В 22 государственных институтах и университетах в 1965 г. учились 100 тыс. будущих педагогов, врачей, агрономов, инженеров и других специалистов, необходимых стране.

Во внешней политике молодая Индонезийская республика заняла антиимпериалистическую позицию.

В апреле 1955 г. в Бандунге состоялась конференция 29 стран Азии и Африки. Ее работа была посвящена борьбе с колониализмом, за национальную независимость, за мир и мирное сосуществование государств. С Советским Союзом Индонезия установила дружеские отношения. СССР оказал ей большую экономическую помощь: в счет долгосрочного кредита Индонезия получила много сельскохозяйственных машин; советские специалисты помогали строить заводы, электростанции, прокладывать шоссейные дороги, организовывать образцовые государственные рисоводческие хозяйства.

Разобщенность народностей, населяющих индонезийские острова, привела к сохранению отсталых укладов хозяйства. Подавляющее большинство населения занято плужным земледелием. Отдельные группы батаков, большинство даяков, а также представители народностей, живущих в центральных районах Сулавеси и других островов, занимаются охотой и подсечно-огневым земледелием. И наконец, немногочисленные группы в Западном Ириане и на других островах до недавнего прошлого добывали себе средства к существованию охотой и собирательством.

Империалисты и внутренняя реакция приложили все усилия, чтобы помешать индонезийскому народу преодолеть тяжелое наследие колониального прошлого. Вплоть до 1949 г. индонезийские патриоты с оружием в руках боролись против английских интервентов и голландских поработителей. Когда индонезийцы отстояли свое национальное государство, империалисты сделали ставку на крупную буржуазию и феодальных помещиков Индонезии. Колонизаторы натравливали одну часть населения на другую, организовывали мятежи. В борьбе за сохранение единого государства сплотились рабочие, крестьяне, большинство политических партий и основная часть армии. Общими усилиями им удалось к лету 1961 г. разгромить мятежников, а к 1 мая 1963 г. добиться освобождения от колониальной зависимости и воссоединения территории Западного Ириана (западной части острова Новая Гвинея).

Индонезийский народ добился значительного сокращения позиций империалистических держав в экономике страны. Инициатором наступления на иностранный капитал в народном хозяйстве выступил рабочий класс. 3 декабря 1957 г. представители профсоюза портовых рабочих и моряков в Джакарте взяли под свой контроль главную контору крупнейшей голландской судоходной компании КПМ. Имущество ее объявили собственностью республики.

Укладка риса в скирды на острове Ява.

Индонезийская деревня.

Трудящиеся Индонезии к августу 1965 г. добились передачи под контроль правительства свыше 90% собственности иностранных капиталистов.

Результатами антиимпериалистической борьбы рабочего класса воспользовалась индонезийская буржуазия. Она оттеснила представителей рабочих от руководства национализированными предприятиями и пыталась даже захватить их в свою собственность. Когда же ей это не удалось, она превратила государственные предприятия в источник личного обогащения.

Для политики Индонезии начала 60-х годов был характерен разрыв между революционными заявлениями руководителей правительства и правой, даже контрреволюционной практикой. Так, например, наряду с заявлениями, что в стране будет строиться общество, свободное от эксплуатации человека человеком, издавались законы, запрещающие рабочим бороться за демократические права и улучшение материального положения. К этому времени национальная буржуазия, используя находившийся в ее распоряжении аппарат государственной власти, значительно укрепила свои экономические позиции и в дальнейшем развитии революции видела угрозу своим классовым интересам.

Правящая национальная буржуазия заявляла на словах о своей решимости ликвидировать остатки феодализма, но ничего не сделала для решения в интересах крестьян аграрного вопроса.

Индонезия — сельскохозяйственная страна. Из 110 млн. человек, живущих в стране, почти 75 млн. занято в сельском хозяйстве. Особую остроту аграрной проблеме в Индонезии придает то обстоятельство, что на Яве, занимающей $^{1}/_{25}$ территории республики, сосредоточено более $^{2}/_{3}$ населения и почти 70% рисовых полей.

Рис — основная продовольственная культура. Благодаря вечному лету индонезийские крестьяне могут выращивать его круглый год. Когда перед Джакартой самолет снижается, видишь типичную для этих мест картину — рисовые поля, среди которых возвышаются отдельные группы кокосовых пальм. На одних полях стоят миниатюрные, аккуратные снопики уже собранного риса, на других рис колосится, на третьих из пазухи растения только показывается метелка-соцветие, над водной гладью четвертых торчат тоненькие стрелки рассады. А рядом участки, покрытые липкой грязью, которые крестьяне обрабатывают с помощью буйволов. Тракторов и других сельскохозяйственных машин в Индонезии очень мало.

Яванцы обычно живут в небольших деревнях (деса). Свои дома они сооружают непосредственно на земле в отличие от большинства других народов Индонезии, которые строят дома на сваях. Как правило, это легкие, бамбуковые строения, состоящие из двух-трех комнат. Окон в таком доме нет.

Одеваются яванцы в длинные брюки, поверх которых от талии до колен навертывается кусок батиковой ткани — саронг. У талии он поддерживается широким поясом. Поверх саронга надевается куртка. Голову покрывают батиковым платком или надевают черную бархатную

шапочку. В деревнях, как правило, все ходят босиком.

Индонезийский крестьянин трудится на своем клочке земли от зари до зари, тщательно ухаживая за каждым стебельком. И если Индонезии до сих пор приходится ввозить почти половину необходимого продовольствия, то главная причина этого заключается в безземелье и малоземелье крестьян. В различных районах от 40 до 95% посевной площади — собственность помещиков и кулаков. Около 65% крестьян совсем не имеют земли.

При поддержке рабочего класса крестьяне сумели добиться принятия правительством законов, которые могли бы при их осуществлении привести к некоторому улучшению жизни в деревне. Так, в 1960 г. парламент ограничил арендную плату, уплачиваемую помещику за пользование его землей, 50% урожая. Другой закон запретил владеть землей иностранцам и ограничил размер землевладения помещика 20 *га*. Излишки земли должны были выкупаться у помещиков государством и продаваться по доступным ценам крестьянам. Помещики при поддержке реакционных элементов оказали яростное сопротивление проведению этих законов. Они скрывали излишки земли, всячески тормозили осуществление реформы. Против крестьян была организована кампания террора: сформированные черные банды убивали деревенских активистов, уничтожали посевы и отбирали земли у крестьян, которые получили ее по новому закону.

Коррупция (продажность чиновников) в государственном аппарате, подрывная деятельность буржуазии на государственных предприятиях и плантациях, нерешенность аграрной проблемы, инфляция (обесценение бумажных денег) увеличили экономические трудности в стране. По официальным данным, в 1965 г. использовалось лишь 35% производственных мощностей предприятий. Резко возросла стоимость жизни и упала реальная зарплата трудящихся.

Недовольство народа экономической политикой правительства использовали правые реакционные силы. Под предлогом подавления попытки государственного переворота 30 сентября 1965 г. они встали на путь открытой кровавой расправы с прогрессивными силами. Главный удар был нанесен по компартии и другим прогрессивным организациям. Физическое уничтожение и отстранение от участия в политической и хозяйственной жизни сотен тысяч патриотов еще больше усилили хаос в экономике, привели к ухудшению и без того тяжелого положения трудящихся.

Ослабленная политически и экономически, Республика Индонезия уже не в состоянии оказывать должного сопротивления новому натиску империалистических держав.

Неоколонизаторы стремились восстановить свои позиции в стране, они добились принятия закона, открывающего широкий доступ в индонезийскую экономику иностранному капиталу. ■

Змеи-няньки

Почти во всех странах мира существуют обычаи почитать тех или иных животных. В Европе считается позором убить лебедя, в Индии — корову, а на индонезийском острове Калимантан не убивают змей, даже очень ядовитых. Обитает же их там великое множество. Калимантанские змеи весьма «общительны» — они частые гости в жилище человека. Чтобы не погибнуть от их укусов, коренные жители острова—даяки всегда носят с собой сухие корни. Если даяка укусит змея, он сразу же размалывает корешки и посыпает ранку этой таинственной смесью. Интересно, что порошок



бессилен только против яда одной маленькой змейки. Даяки постоянно сталкиваются со змеями. Вероятно, это и навело их на мысль превратить змей в домашних животных. Так, например прирученных питонов используют в качестве... нянек! Питоны, словно чувствуя оказанное им доверие, не выпускают малышей из хижины, если взрослых нет дома,— ведь кругом джунгли, готовые оборвать жизнь маленького человека. На Цейлоне в этой роли часто выступают слоны, а в некоторых африканских деревушках детей охраняют прирученные обезьяны шимпанзе.

ИОРДАНИЯ

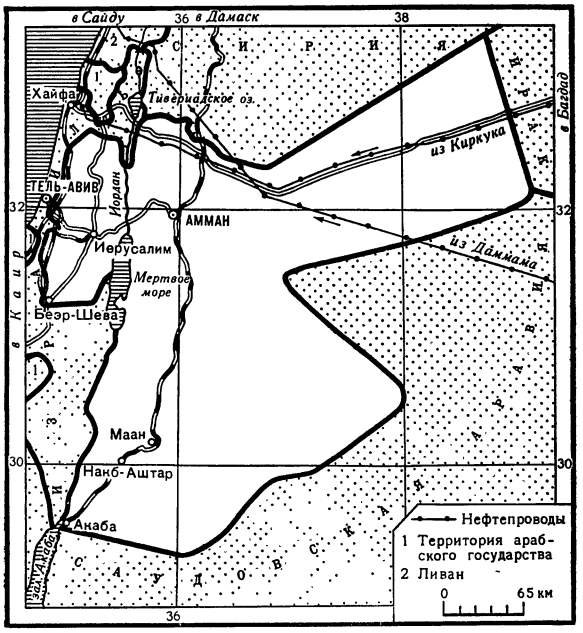

Хашимитское Королевство Иордании (до 1950 г.— Трансиордания) находится на западе Азии. Почти все границы этого государства сухопутные, только на юго-западе страны небольшая полоска побережья омывается водами залива Красного моря.

Иордания — небольшое государство. Площадь его — около 97 тыс. *км*^{2}, население — 2 млн. человек. Треть населения — арабы, беженцы из Израиля, переселившиеся сюда после войны 1948 г. Столица — город Амман. Государственный язык — арабский. Большинство населения — арабы. Религия — мусульманская.

Значительная часть территории страны — песчаная или каменистая пустыня. Обширные пространства сплошь усеяны камнями. Климат Иордании субтропический, континентальный, в западной части средиземноморского типа. С октября до июня продолжается сезон дождей, за которым следует сухое, жаркое лето. Климатические условия в различных районах несколько меняются в зависимости от рельефа местности. В долине реки Иордана максимальная температура в августе достигает +40°, а зимой минимальная +10°; на Трансиорданском нагорье соответственно +34° и +3°.

В северной части страну прорезает извилистая и порожистая река Иордан, впадающая в Мертвое море. В период дождей в пустыне образуются потоки, их используют для орошения. Даже самый маленький ручеек для иссушенных зноем земель Иордании — источник жизни. Там, где вода, возникают поселения, цветут сады, зеленеют поля.

Но не всякая влага живительна. Мертвое море недаром получило такое название. Содержание солей в нем в 7,5 раза больше, чем в обычной морской воде. Все живое гибнет как в его глубинах, так и на берегах.

Растительность большей части страны пустынная и полупустынная. Преобладают травы и низкорослые кустарники. Травяной покров, появляющийся в сезон дождей, быстро выгорает под палящими лучами солнца и под горячим ветром сирокко.

С XVI в. до 1918 г. территория Иордании входила в состав Османской (Турецкой) империи. После первой мировой войны Иордания была передана Англии по мандату Лиги наций. Английские власти проводили свою политику, опираясь на местных феодалов и шейхов.

Народ Иордании не раз восставал против колонизаторов. После второй мировой войны, в 1946 г., страна добилась независимости. Но эта была лишь формальная независимость. Английские войска продолжали контролировать жизнь страны. Развернулось мощное народное движение за подлинное освобождение. В нем участвовали рабочие, ремесленники, кочевники-скотоводы и земледельцы. Они говорили: «Это наша земля, здесь живут арабы. Мы не хотим, чтобы нами командовали иноземцы!»

Иорданское правительство под давлением народных масс отказалось вступить в агрессивный Багдадский пакт. А в марте 1956 г. национально-освободительное движение приняло широкий размах. Народ изгнал английских эксплуататоров из страны.

Осенью 1956 г. на парламентских выборах победил Национальный фронт и впервые в стране к власти пришло национальное правительство.

В 1951 г. была создана Коммунистическая партия Иордании, которая находится в подполье.

Иордания — слаборазвитая аграрная страна. Лишь 10% всей пригодной для сельского хозяйства земли обрабатывается. Основные сельскохозяйственные культуры здесь пшеница, ячмень, кукуруза. Выращивают фрукты и овощи, а в оазисах, на орошаемых землях сажают оливы.

Оливковое дерево — обязательная принадлежность каждого, даже самого бедного кресть-

янского двора. Из других садовых культур наиболее распространены инжир и бананы.

Под палящими лучами солнца крестьянин пашет землю деревянной сохой или обрабатывает ее мотыгой, а жнет серпом. Для молотьбы утрамбовывают площадку на возвышенном месте: верблюд или пара ослов тащит по кругу тяжелое бревно. Затем зерно веют, подбрасывая на ветру, и мелют ручными жерновами.

Живут крестьяне (феллахи) в глиняных или каменных домах. Перед домом — огороженный двор. Сюда загоняют на ночь скот. Здесь же находятся сеновал и большая печь, в которой выпекают пресные лепешки — это основная пища крестьянской семьи.

Восточная часть Иордании представляет собой безбрежное море песка. Изредка на пустынных плато попадаются таборы кочевников-скотоводов; от оазиса к оазису передвигаются они со своими стадами в поисках корма для скота.

Южная часть Иордании заселена преимущественно полукочевыми племенами. Вспахав и засеяв осенью землю, племя оставляет для охраны посевов две-три семьи и отправляется на зиму в пастбищные районы. Зимние дожди здесь обильны.

Шейхи кочевых племен и помещики-феодалы владеют почти всей землей. Арендаторы фактически превращены в полукрепостных: они вынуждены отдавать большую часть урожая помещику и сборщику налогов.

Основную часть продуктов скотоводства и земледелия потребляет само население. Промышленность в стране развита очень слабо. Иордания ввозит не только промышленные товары, но и продовольствие, а вывозит фрукты и овощи. Внеш-

Женщины идут к источнику за водой.

Столица Иордании — город Амман.

няя торговля Иордании зависит от империалистических стран, которые на кабальных условиях предоставляют ей займы.

Основные отрасли промышленности — добыча и обработка фосфоритов и мрамора, производство цемента. Развита пищевая промышленность. За последнее время стала развиваться добыча калийных солей из вод Мертвого моря.

Большая часть промышленных предприятий находится в столице Аммане (362 тыс. жителей). Город этот частично перестроен на современный лад. Но многоэтажные дома и широкие улицы соседствуют в нем с жалкими лачугами.

Иордании принадлежит часть Иерусалима — так называемый Старый город. Улицы здесь узкие и вымощены большими каменными плитами. По обеим сторонам улиц высокие стены. В торговой части города много небольших кафе, зеленных лавочек, кустарных мастерских. В каждой мастерской работает от 3 до 10 человек.

Около половины расходной части государственного бюджета иорданское правительство тратит на вооружение и примерно 8% на здравоохранение, просвещение и развитие культуры. Грамотных в стране 20% населения. Школы преимущественно начальные — в городе семиклассные, а в деревне четырехклассные. В 1962 г. в стране был открыт первый национальный университет.

В 1963 г. Иордания установила дипломатические отношения с нашей страной, а затем и с другими социалистическими странами; начали развиваться торговые и экономические связи.

■

ИРАК

Иракская Республика — одно из государств Арабского Востока. Территория — 449 тыс. *км*². Эта страна занимает в основном долины рек Тигра и Евфрата, а на юго-востоке примыкает к Персидскому заливу. В Ираке живет 8 млн. человек. 80% населения — арабы. Вторая по численности национальная группа — курды. Государственный язык — арабский.

В глубокой древности на месте нынешнего Ирака, в так называемой Месопотамии (Междуречье), находились могущественные государства Вавилон и Ассирия. При раскопках обнаружены следы их высокой культуры: прекрасные архитектурные сооружения, в том числе первые в мире башни-обсерватории. Здания и предметы, найденные археологами, свидетельствуют, что ученым Вавилона были известны основы арифметики, геометрии, астрономии, медицины. Найдены и вавилонские книги — глиняные таблицы с клинописным шрифтом.

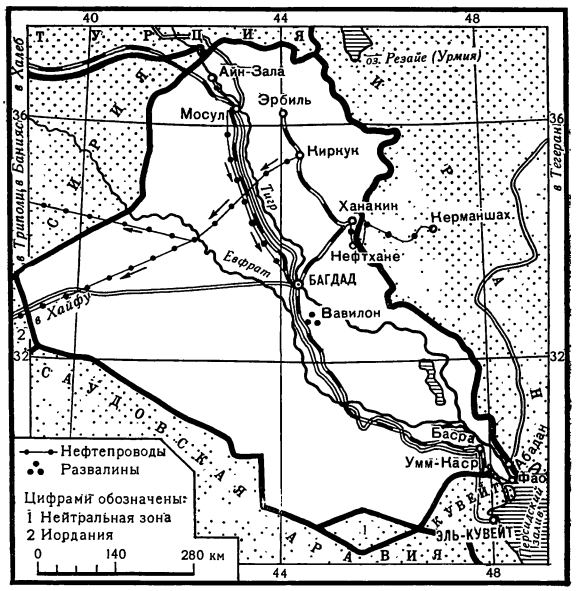

В VI в. до н. э. Месопотамия была завоевана персами, а в IV в. до н. э.— греками. В VII в. н. э. Месопотамию завоевали арабы, а с середины VIII в. она стала центром Багдадского халифата. Много сказаний и легенд посвящено этому периоду истории. Среди них всемирную славу завоевали сказки «Тысяча и одна ночь». В XI в. страна попала под власть кочевого племени сельджуков, в XIII в. ее завоевали монголы, а с XVI в. до первой мировой войны Месопотамия входила в состав Османской империи.

В конце XIX в. в Месопотамии открыли месторождения нефти, что резко обострило соперничество в этом районе между империалистами Англии и Германии. После первой мировой войны и распада Турецкой империи Англия получила мандат на вновь образовавшееся государство Ирак.

В 1921 г. Ирак был провозглашен конституционной монархией, но оставался в политической и экономической зависимости от Англии. Десятилетия народ Ирака вел упорную национально-освободительную борьбу. 14 июля 1958 г. она переросла в революцию. Народ сверг монархию, страна была объявлена республикой. Большую роль в революционном движении

сыграла Коммунистическая партия Ирака, созданная в 1934 г. Советский Союз и другие социалистические страны помогли иракскому народу устоять против попыток империалистических держав разгромить республику и оказали Ираку всестороннюю помощь.

Революция в Ираке назревала в течение длительного времени, она неизбежно вытекала из всей системы господства и угнетения народных масс как местными феодалами, так и иностранными монополиями. Феодалы полностью владели землей и водой, которые в условиях Ирака являются основными источниками жизни для миллионов феллахов. Иностранные монополии захватили богатства недр Ирака, и прежде всего нефть.

Иракская революция создала условия для глубоких политических и экономических преобразований в стране. Но их проведению всячески мешала внутренняя и международная реакция.

8 февраля 1963 г. в Багдаде произошел военный переворот, который привел к падению правительства Касема, потерявшего поддержку народных масс.

Природа Ирака разнообразна. На севере страны лежат горные районы — Иракский Курдистан. Южнее расположено ровное плато — Верхняя Месопотамия. Западные границы страны проходят в Сирийской пустыне. Центр и юг Ирака занимает обширная плодородная низменность — Нижняя Месопотамия. Эта низменность образовалась из речных наносов Тигра и Евфрата при впадении их в Персидский залив.

Климат в Ираке субтропический средиземноморского типа, с теплой зимой, сухим и жарким летом, когда температура достигает +40°, а то и +50°. Осадков мало, выпадают они главным образом зимой. Летняя температура, например, в районе Басры 120 дней в году свыше +39°, а максимальная достигает +56°. По долине реки Шатт-эль-Араб расположены районы влажных субтропиков. К границе с Сирией прилегает типично пустынная зона.

В иракской земле скрыты огромные богатства. Главное из них — нефть. В районах Киркука, Басры, Мосула, Ханакина находится около 10% разведанных во всем капиталистическом мире запасов нефти. Нефтеносные районы богаты также природным газом. Другие ископаемые — асфальт, бурый уголь, сера, железная руда, каменная соль, фосфориты, строительные материалы — имеют в стране местное значение.

Плодородные почвы, обилие солнца и тепла, полноводные реки дают возможность возделывать в долинах Тигра и Евфрата многие сельскохозяйственные культуры.

Ирак — экономически слаборазвитая страна. Он получил в наследство от старого строя полуфеодальное сельское хозяйство и слаборазвитую промышленность.

Основное занятие населения — земледелие. В долинах рек на орошаемых землях выращивают пшеницу, кукурузу, хлопчатник, рис. На севере, где выпадает больше осадков, сеют пшеницу, просо, ячмень. Сельскохозяйственные орудия в крестьянских хозяйствах совсем примитивны. До сих пор не вышла из употребления мотыга, жнут серпом, для молотьбы часто используют бревно, унизанное острыми камнями или кусками железа, а для помола — каменную ручную мельницу. Современная сельскохозяйственная техника встречается, как правило, лишь в помещичьих и кулацких хозяйствах.

Небоскребы соседствуют в Багдаде с мечетями. На минаретах установлены громкоговорители.

С древних времен большое значение в хозяйстве Месопотамии имела финиковая пальма. В Ираке встречаются десятки видов этой пальмы, общее число деревьев около 35 млн. Финиковая пальма достигает высоты 20 *м*, у нее мощный ствол и широкая крона; пальма плодоносит с 3 до 80—90 лет, давая в год 100—120 *кг* фиников. Финиковой пальме необходима высокая температура и обилие влаги. Поэтому арабская пословица и говорит: «Пальма любит держать ноги в воде, а голову в огне». Пальма всегда считалась в Месопотамии священным деревом, о ней слагали легенды и мифы, ей посвящали произведения искусства.

Столица Ирака — город Багдад.

Основной район выращивания финиковой пальмы — долина реки Шатт-эль-Араб, образованной слиянием Тигра и Евфрата. Вдоль берегов на 70—80 *км* тянутся нескончаемые финиковые плантации. Между рядами пальм посажены бананы, апельсины, лимоны, овощи, цветы, и листья пальм защищают их от прямых солнечных лучей.

Плоды пальмы содержат большое количество сахара и других питательных веществ. Их употребляют в пищу в свежем виде и сушеные, используют для приготовления спирта, патоки и сахара. Из косточек плодов изготовляют суррогат кофе, а в размельченном виде они идут на корм скоту. Пальмовые стволы используют как строительный материал и топливо. Из пальмовых листьев и ветвей делают крыши, циновки, ведра, мебель, лодки. Сухие ветви, перемешанные с раствором цемента,— хороший строительный материал.

На западе страны, в пустынных и полупустынных районах, главное занятие кочевых и полукочевых арабских племен — скотоводство. Здесь разводят овец, коз и верблюдов. Шейхи, владеющие пастбищами, стадами и оросительными сооружениями, превратили рядовых членов племен в своих пастухов и арендаторов-издольщиков. Население Южного Ирака занимается рыболовством, а на побережье Персидского залива—ловлей жемчуга.

После революции 1958 г. был принят закон об аграрной реформе, по которой излишки земли должны были быть изъяты у феодалов и переданы крестьянам с оплатой стоимости участка в течение 20 лет. Арабский крестьянин живет в нужде. Его жилище — приземистая хижина из тростника и глины, в ней же держат и скот. Пол, очаг и посуда сделаны из глины. Кочевники-бедуины живут в шатрах. Повседневная пища жителей Ирака — ячменные или пшеничные лепешки, бургуль (овощная похлебка), финики.

Наиболее распространенная одежда у арабов — длинная широкая рубаха, стянутая кожаным поясом, сандалии, белый в черную клетку платок, охваченный вокруг головы жгутом из верблюжьей шерсти. В прохладную погоду поверх рубахи надевают плащ, более зажиточные — длинный полосатый халат.

Главная отрасль промышленности в Ираке — добыча нефти. Она почти полностью находится в руках английских, французских и американских монополий. В самой стране перерабатывается лишь незначительное ее количество. Нефть перегоняется по нефтепроводам из Киркука на побережье Средиземного моря, из южных районов — до порта Басра, затем танкерами перевозится в основном в европейские страны.

Доходы от нефти, поступающие в распоряжение правительства, идут на промышленное строительство, расширение оросительных систем и другие цели.

До революции вся территория Ирака была отдана в концессию нефтяным монополиям За-

пада, которые имели право вести разведку нефтяных месторождений в любом пункте страны. Революционный Ирак ликвидировал эту концессию, оставив иностранным монополиям лишь 0,5% территории своей страны, где фактически производилась добыча нефти. Правительство принимает меры, чтобы разведать новые запасы нефти и создать национальную нефтепромышленность.

Другие отрасли промышленности в Ираке до недавнего времени были представлены небольшими полукустарными предприятиями: текстильными, кожевенными, пищевыми. Есть цементные и кирпичные заводы. Ремесленники изготовляют ковры и посуду. После революции в стране возникли современные промышленные предприятия, и в том числе построенные с помощью Советского Союза. Советские специалисты помогли Ираку реконструировать железную дорогу Багдад—Басра, построить современную радиостанцию, а также несколько других объектов.

В столице Ирака Багдаде живет более 1 млн. человек. Река Тигр делит город на две части. Старый Багдад основан еще в VIII в. Это типичный восточный город с узкими, кривыми улочками, с бесконечными торговыми рядами и ярким шумным базаром. Новый Багдад построен в европейском стиле. Здесь разместились административные здания, резиденции иностранных фирм, гостиницы. До революции 1958 г. Багдад был штаб-квартирой агрессивного Багдадского пакта. После революции Ирак отказался участвовать в этом пакте, и империалистам пришлось переименовать пакт в СЕНТО.

Через Багдад проходит железнодорожная линия из Турции к Персидскому заливу. В городе имеется крупный нефтеперерабатывающий завод, несколько предприятий легкой и пищевой промышленности. Много в Багдаде кустарных мастерских.

Хозяйничанье в Ираке империалистов привело страну к нищете и упадку культуры. Перед революцией в Ираке 80% мужчин и 95% женщин были неграмотными. В настоящее время действует закон об обязательном начальном образовании. Расходы на нужды просвещения ежегодно увеличиваются.

Багдад — центр культуры и просвещения. Здесь находится всемирно известный Музей древностей, старинные дворцы и мечети. В Багдаде есть университет, несколько институтов и колледжей.

В нескольких километрах от Багдада лежат величественные развалины древнего города Ктесифона, а километрах в восьмидесяти к югу, на берегу Евфрата, погребен в песках Вавилон. Пока что раскопан лишь один из дворцов Вавилона и дворцовая улица.

Важное значение для страны имеют торгово-промышленные центры: крупный порт Басра, город Киркук — центр основного нефтеносного района — и город Мосул, основанный еще в VI в. в нескольких километрах от развалин древнего города Ниневии.

Советский Союз и Ирак заключили соглашение об экономическом сотрудничестве на взаимно выгодной основе. Советский Союз предоставил Ираку кредиты, поставляет промышленное оборудование, помогает в подготовке специалистов. Ирак ввозит промышленное оборудование, химические товары, ткани, а экспортирует нефть, финики, зерно, кожу, шерсть.

■

Слепой музыкант исполняет старинную мелодию на народном инструменте рабабе.

ИРАН

Европейцы чаще именовали Иран Персией, переняв название от древних греков. Но в 1935 г. правительство страны официально утвердило за ней местное древнее название Иран. Наш южный сосед Иран — крупное многонациональное государство с населением около 26 млн. человек (1966), по площади — 1648 тыс. $км^2$ — уступает в зарубежной Азии лишь Китаю, Индии, Индонезии и Саудовской Аравии.

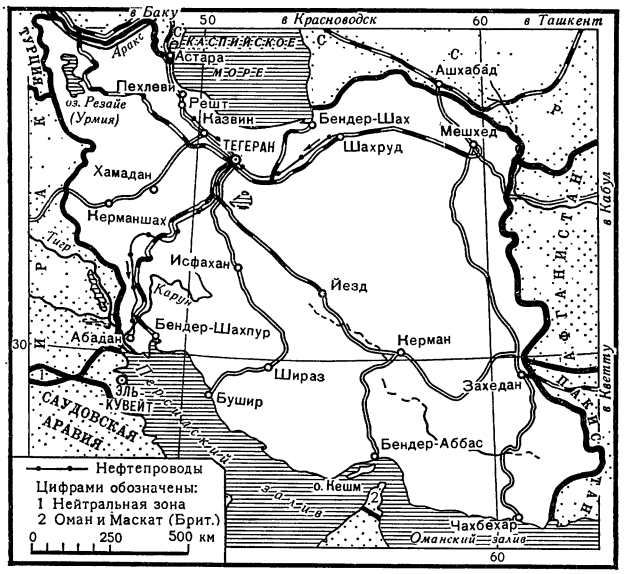

На рубеже IV и III тысячелетий до н. э. в Западном Иране возникло государство Элам, во многом схожее по общественному устройству и культуре с рабовладельческими государствами Двуречья.

В VI в. до н. э. образовалась могущественная Ахеменидская держава, которая в периоды расцвета простиралась от берегов Нила до Инда. Невдалеке от Шираза, в Пасаргадах, находится монументальная гробница-саркофаг царя Кира — основателя державы (558—530 гг. до н. э.). Величественный вид имеют развалины Персеполя — резиденции ахеменидских царей. Персеполь был разрушен в 330 г. до н. э. войсками Александра Македонского.

Большого могущества достигла страна в период существования раннефеодального государства Парфия (247 г. до н. э.— 224 г. н. э.), а затем во время династии Сасанидов (226—651). В VII в. Иран был завоеван арабами и стал провинцией Арабского халифата. В XIII и XIV вв. страна подверглась опустошительным нашествиям полчищ Чингисхана и Тамерлана, надолго задержавшим ее развитие. Последующие кратковременные периоды расцвета феодального Ирана приходятся на годы правления династий Сефевидов (XVI — начало XVIII в.), Афшаров и Зендов (XVIII в.).

С начала XIX в. Иран постепенно превращается в полуколонию Англии и царской России. Это привело к экономической и политической отсталости страны. В соперничестве друг с другом обе державы навязывали Ирану неравноправные договоры, кабальные займы, приобретали концессии на разработку недр. Великая Октябрьская революция в России избавила Иран от угрозы окончательного колониального порабощения.

Советско-иранский договор 1921 г. был первым для Ирана равноправным соглашением с европейской державой. Советское правительство отказалось от неравноправных царских договоров, избавило Иран от платежей по кабальным займам, а также безвозмездно передало народу Ирана имущество концессий, приобретенных царской Россией. В последующие годы СССР оказывал помощь Ирану в строительстве промышленных предприятий и развитии сельского хозяйства (обеспечение сортовыми семенами, борьба с саранчой и т. п.). Дружественная политика Советского Союза во многом помогла иранскому народу в его борьбе с империализмом.

Хотя Иран и не освободился окончательно от пут экономической и политической зависимости от империалистических держав, в особенности от США и Англии, курс его внутренней и внешней политики становится все более самостоятельным. В 1955 г. путем экономического давления Англии и США удалось вовлечь Иран в агрессивный Багдадский пакт, преобразованный в 1959 г. (после выхода из него Ирака) в военно-политический блок СЕНТО. Однако участие в нем непопулярно в стране, что выражается в растущих разногласиях Ирана с членами СЕНТО. За последние годы заметно расширились экономические связи Ирана со странами социалистического лагеря и упрочились его добрососедские отношения с Советским Союзом. Правительство Ирана заявило, что оно не разрешит создавать на его территории иностранные ракетные базы и никогда не позволит использовать Иран для агрессии против Советского Союза.

В 1957 г. подписано соглашение о транзите иранских товаров через территорию СССР в Европу, а в 1963 г.— о совместном строительстве гидроэнергетических и ирригационных сооружений на пограничной реке Аракс. По договору 1966 г. Советский Союз оказывает техническую помощь Ирану в создании в районе Исфахана первых в стране металлургического и машиностроительного заводов. В счет платы за это СССР будет получать природный газ по трансиранскому газопроводу, который строится с участием советских специалистов.

Природа и ландшафт Ирана поражают контрастами и разнообразием. Горные цепи и плос-

когорья, занимающие $^3/_4$ территории, обрамляют в центре бесплодную Большую Соляную пустыню (Деште-Кевир) и Деште-Лут.

На севере к склонам Эльбурса примыкает богатая осадками и частично заболоченная Южно-Каспийская низменность, где схожие с джунглями леса, перевитые лианами и диким виноградом, чередуются с посевами риса, плантациями цитрусовых, чая, табака, кенафа. В лесах водятся фазаны, кабаны, косули, олени, барсы и даже тигры, а в прибрежных камышах — стаи розовых фламинго, диких гусей и уток.

На крайнем юге Ирана, в приморской низменной полосе, овеваемой жаркими ветрами и пыльными бурями, встречаются лишь редкие оазисы с рощами финиковых пальм да заросли колючих кустарников. Однако на западе эта низменность включает плодородную равнину Хузистана — зону развитого поливного земледелия. Равнину орошают стремительные воды Каруна — крупнейшей и единственной судоходной реки Ирана. В низовьях по ее берегам раскинулись пальмовые рощи, сады, плантации сахарного тростника. В устье Каруна находится один из центров мировой нефтеперерабатывающей промышленности — остров Абадан, сплошь застроенный громадными заводами и причалами для танкерного флота.

В центре Ирана раскинулись бескрайние просторы выжженных солончаков, песчаных и каменистых пустынь с причудливыми остатками выветренных скал. Здесь обитают стада быстроногих джейранов, газелей и диких ослов — онагров, тропы которых пересекаются с редкими караванными путями, отмеченными костями павших верблюдов. Внутренний Иран, огражденный горами от влажных морских ветров, отличается засушливым климатом со знойным летом и прохладной зимой. Пресная вода здесь огромная ценность. Поэтому более заселены возвышенные, преимущественно западные области, где имеются плодородные долины с проточной водой, а прилегающие склоны гор нередко покрыты зарослями дикого миндаля, фисташек, дуба, цветущими альпийскими лугами.

На протяжении тысячелетий Иран подвергался многочисленным нашествиям разноплеменных народов. Этим объясняется пестрый национальный состав населения. Персы составляют около половины населения. Это в основном земледельцы, городские ремесленники, торговцы, чиновники. Типичное жилище перса — глинобитный дом с плоской кровлей, обращенный фасадом во внутренний дворик с садом и крохотным бассейном. Дом разделен на мужскую и женскую половину. Мебели мало, но ковры и паласы (безворсовые ковры) — непременные предметы даже лачуги бедняка.

Северо-запад страны, Тебриз и прилегающие к нему области, населен преимущественно азербайджанцами (около 4 млн. человек), которые имеют много общих черт с персами в занятиях и образе жизни.

По побережью Каспийского моря расселены народности: талыши, гиляки, мазандеранцы, которые, помимо земледелия и скотоводства, занимаются рыболовством, охотой, лесным промыслом. Своеобразны жилища прибрежных жителей в виде стоящей на сваях бревенчатой хижины с остроконечной камышовой крышей.

Столица Ирана — город Тегеран.

В Закаспийских степях живут туркмены, многие из которых, перейдя к оседлости, продолжают все же обитать в круглых войлочных юртах. На западе Ирана, в горах Загроса, живут многочисленные оседло-кочевые племена курдов, луров, бахтиар. К югу от них, в провинции Фарс, кочуют кашкайцы и другие народности. Зимой они обычно живут в горных аулах, а весной гонят стада овец и коз в долины, где живут в шатрах из домотканой шерсти.

В Хузестане, на островах и побережье Персидского залива живет много арабов. Они выращивают финики, хлопчатник, разводят верблюдов, породистых лошадей, занимаются морским промыслом, добывают и жемчуг. На востоке страны, в горах Мекрана, обитают белуджи — земледельцы и воинственные кочевники. Жилищем белуджу служит толстостенный домукрепление, черный шатер или камышовый шалаш. Жители этих мест едва ли не самые бедные во всем Иране. Они находятся во власти своих вождей-феодалов, основных собственников земли, скота и водных источников. У ряда племен еще сохранились обычаи кровной мести, родовой взаимовыручки и другие характерные черты патриархального быта.

Крупные города Ирана, в особенности Исфахан, Шираз, Кум, Мешхед, Тебриз, богаты памятниками средневековой мусульманской архитектуры, на фоне которых контрастом выглядят современные здания, асфальтированные улицы, заполненные автомобилями. Особый колорит придают городам крытые базары с лавками-мастерскими, сверкающие изразцами купола мечетей и порталы медресе (духовных училищ), сводчатые здания старинных караван-сараев, узкие улочки, петляющие среди глухих глинобитных стен. За этими стенами укрыты от взора и лачуги бедняков, и утопающие в зелени садов особняки знати. Контрастна и уличная толпа города. Среди прохожих, в большинстве одетых по-европейски, можно увидеть женщину, закутанную в чадру, муллу в белоснежной чалме и в темном халате, оборванного дервиша с посохом и приезжего кочевника в войлочной шапке. Нередко встречаются нищие, в их числе дети.

Центр общественной, промышленной и культурной жизни — столица Тегеран (2317 тыс. жителей). Иран — государство помещичье-буржуазное, вступившее на капиталистический путь развития. По форме правления Иран — конституционная монархия. Власть шаха очень велика. Он не несет ответственности перед парламентом. Шах назначает министров и половину членов сената, утверждает законы и внешние договоры, возглавляет армию и имеет право объявлять войну. Законодательство осуществляют шах и парламент, состоящий из нижней палаты — меджлиса — и верхней — сената. В парламенте представлены главным образом состоятельные слои населения. Женщины лишь с 1963 г. были уравнены в избирательных правах с мужчинами, и теперь в составе парламента несколько депутатов-женщин.

Около 80% жителей Ирана — мусульмане-шииты. Шиизм, государственная религия Ирана, — одно из двух основных направлений мусульманской религии ислам. Религиозное обучение занимает большое место в школьных программах.

Имея богатые природные ресурсы, залежи нефти, руды, угля и других полезных ископаемых, Иран остается экономически слаборазвитой аграрной страной. Причина этого — зависимость государства от империалистических монополий, что до последнего времени определяло крайне медленное и к тому же одностороннее развитие экономики.

В сельском хозяйстве Ирана занято около 80% населения. Иранцы — трудолюбивые земледельцы. Особенно высокого мастерства они достигли в создании системы искусственного орошения в виде кяризов — узких подземных каналов. Эти каналы, протяженностью иногда десятки километров, доставляют грунтовые воды с предгорий на поверхность равнин. От исправности кяриза зависит вся жизнь деревни. Такой способ орошения применялся и тысячелетия назад. Пока преобладают примитивные методы обработки земли с помощью деревянной сохи и мотыги. В помещичьих хозяйствах из года в год растет число тракторов и комбайнов. До последнего времени почти вся земля принадлежала помещикам, шаху, государству и мечетям. Большинство крестьян арендовало участки, расплачиваясь частью урожая, который по старинке делился на пять частей, распределяемых в зависимости от того, кому принадлежат пять основных элементов производства: земля, вода, семена, тягло и труд. Арендаторы, располагающие лишь собственными рабочими руками, зачастую получают всего $^1/_5$ урожая.

Крайняя отсталость сельского хозяйства, становившаяся тормозом дальнейшего экономического развития страны, недовольство крестьян и широкой общественности засильем власти феодалов-помещиков принудили шахское правительство приступить с 1962 г. к важным аграрным преобразованиям. Безземельным

крестьянам в кредит стали продавать участки из фонда земель, скупленных государством у крупных и средних помещиков. Несмотря на яростное сопротивление помещиков, аграрная реформа в основном завершена и около 3 млн. крестьян уже получили землю, за которую им придется платить в течение 15 лет. Правительство Ирана помогает организации сельских кооперативов и снабжению крестьян машинами и удобрениями. Но средства, отпущенные на эти цели, пока еще невелики. Отдельные отрасли сельского хозяйства стали успешно развиваться за счет освоения новых земель и строительства оросительных сооружений. Сельскохозяйственные товары занимают около 75% иранского экспорта, не считая основной его части — нефти.

Из полезных ископаемых разрабатывается главным образом нефть. По запасам ее Иран занимает четвертое место в капиталистическом мире. Мощные залежи нефти находятся в Юго-Западном Иране, где по соседству с кочевьями высятся буровые установки, нефтеперерабатывающие заводы. В начале XX в. Англия завладела иранской нефтью. На арендованных ею за бесценок землях так называемая Англо-иранская нефтяная компания (АИНК) вела разработку нефти. От ее продажи АИНК получала колоссальные прибыли, отчисляя Ирану не более 4%, т. е. меньше налога, уплачиваемого компанией английскому правительству. Длительная борьба иранского народа против АИНК привела в 1951 г. к национализации нефтяной промышленности. Однако капиталистические нефтяные монополии, препятствуя сбыту иранской нефти на мировом рынке, принудили Иран передать основную долю добычи нефти созданному в 1954 г. объединению нефтяных компаний США, Англии, Франции и Голландии — Международному нефтяному консорциуму.



Мечеть в Исфахане — памятник архитектурного искусства XVIII в.

За исключением нефтяной, остальные отрасли современной промышленности в Иране возникли недавно и пока еще развиты слабо. В стране есть несколько крупных текстильных фабрик, сахарных и цементных заводов, число которых растет. Развитию промышленности мешают иностранные монополии: они наводняют страну готовыми фабричными изделиями, а вывозят из нее главным образом нефть и сельскохозяйственное сырье.

Слева — туркменская юрта близ Каспийского моря; справа — строение, часто встречающееся в рисовых долинах.

За последние годы заметно увеличилась сеть железных и шоссейных дорог и авиалиний. Крупное техническое достижение страны — трансиранская железная дорога, пересекающая страну с севера на юг. Автомобили почти вытеснили на дорогах медлительные караваны верблюдов.

Иран издавна славился своими ремеслами, в особенности ковроделием. Ковры отличаются тонкостью отделки, красотой узоров и расцветки. В эти ковры вложена немалая доля детского труда. В пыльных и душных мастерских подростки нередко заняты весь долгий день. Многие из них болеют туберкулезом. Среди других ремесленных изделий особой известностью пользуются иранские каламкары — набивные декоративные ситцы, — чеканная медная и серебряная посуда, гончарные изделия, цветные изразцы, фаянс с синей росписью по белому полю. Однако эти старинные ремесла приходят в упадок в связи с ввозом фабричных изделий.

Плотина на реке Кередж близ Тегерана.



Лишь в последние годы в Иране удалось поднять уровень грамотности населения с 12 до 20%. Но в стране по-прежнему не хватает учителей. Многие родители из-за бедности вынуждены посылать детей на заработки.

Иранцы отличаются большой любовью к поэзии и музыке. Знатоки классической поэзии, помнящие наизусть сотни стихов, встречаются даже среди неграмотных жителей деревень. Иранская литература — одна из богатейших в мире. Произведения Фердоуси, Омара Хайяма, Хафеза, Саади, Руми и других поэтов средневековья имеют мировое значение, их творчество оказало громадное влияние на развитие литературы народов

Востока (см. т. 11 ДЭ). В Иране открыты школы изящных искусств и различные литературные общества.

В последние годы правительство стало создавать так называемые «корпуса просвещения и здравоохранения», мобилизуя в них грамотную молодежь, которая направляется в провинции для ликвидации неграмотности и пропаганды правил гигиены.

Медицинское обслуживание в Иране налажено лишь в крупных городах. ■

ЙЕМЕН

Йеменская Арабская Республика расположена в юго-западной части Аравийского полуострова и занимает 195 тыс. *км*^{2}.

История Йемена уходит в глубь тысячелетий. Более 30 веков назад на этой территории возникла одна из наиболее древних цивилизаций. Здесь были в те времена богатые города с многочисленным населением и величественными храмами, густая сеть оросительных сооружений, многочисленные плотины, прекрасные дороги, зеленеющие поля и цветущие сады. При раскопках древних городов, как, например, города Мариба на востоке страны, были найдены высокохудожественные скульптуры, множество ювелирных изделий, монеты, предметы домашнего обихода. О мастерстве древних зодчих и высоком уровне строительной техники можно судить по остаткам древних оросительных сооружений, обеспечивавших водой города и поля. Вырубленные в скалах обширные водохранилища и в наше время используются жителями города Адена.

Прошли века. Торговые пути, проходившие некогда через Йемен, изменили направление. На берега Йемена высаживались армии иностранных захватчиков, разорявшие страну. Постепенно разрушались, заносились песком оросительные каналы, пустели города, нищало население. В XVI в. турецкие султаны захватили страну и окончательно привели в запустение это богатое в прошлом государство.

В течение многих веков не прекращалась борьба йеменских племен против турецких завоевателей. В 1911 г. страна получила некоторую автономию, но оставалась подчиненной турецкому султану. После первой мировой войны Йемен наконец обрел независимость. Однако империалисты Англии и Италии стремились подчинить его своему влиянию. Народу Йемена приходилось вести упорную борьбу за свое независимое существование. Противодействие колонизаторам сочеталось с борьбой йеменских патриотов против крупных феодалов-землевладельцев, жестоко эксплуатировавших крестьян. Самыми крупными феодалами была семья Хамид эд-дин, правившая страной в течение почти пятидесяти лет. С 1918 г. глава этой семьи занимал пост короля и одновременно имама — религиозного вождя части мусульманского населения Йемена. В стране не было ни конституции, ни парламента. Все вопросы решались единолично королем, который рассматривал Йемен как свою вотчину и беспощадно преследовал любое проявление неповиновения или свободомыслия. Многие лучшие люди Йемена погибли в борьбе против этого деспотического режима.

26 сентября 1962 г. в Йемене произошла революция. Она смела ненавистный народу королевский режим. Была провозглашена республика — первая республика на Аравийском полуострове. Однако крушение реакционного режима в Йемене вызвало лютую ненависть колонизаторов и всех врагов свободы. Они повели упорную борьбу против молодой республики, разжигая междоусобную вражду среди племен и перебрасывая на территорию Йемена отряды наемников. Республиканское правительство, опираясь на поддержку дружественных стран, вынуждено было с первых дней своего существования с оружием в руках противодействовать происками врагов йеменского народа.

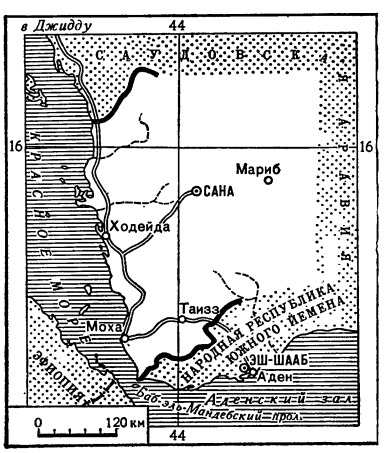

Йемен — страна гор и пустынь. Вдоль берегов Красного моря тянется узкая песчаная полупустыня Тихама. Ее ширина — от 50 до 70 *км*.

Тихама — равнина со скудной растительностью. Ее унылое однообразие кое-где оживляется зарослями песчаной акации, тамариска, саксаула; изредка встречаются оазисы с финиковыми пальмами. Для этого района характерна высокая температура, доходящая до +50°, и большая влажность

воздуха. Среди населения в связи с этим распространены различные заболевания.

Несмотря на высокую влажность воздуха, дожди в Тихаме выпадают раз-два в год, поэтому здесь нет постоянных рек. Временные потоки (вади) заполняют сухие русла водой, лишь когда в горах к востоку от Тихамы выпадают сильные дожди, которые приносят летние муссоны.

Жители Тихамы занимаются земледелием, скотоводством, рыболовством. Оросительных каналов в Тихаме мало, и большая часть земли не используется. На орошаемых землях возделывают пшеницу, сорго, кукурузу. Здесь же растут финиковые пальмы.

К востоку от Тихамы расположена горная область Джебель. Она занимает около $^2/_3$ территории страны и состоит из горных массивов, плоскогорий и глубоких долин с плодородной почвой. Джебель — край богатой субтропической растительности. На склонах гор растут олеандры, фикусы, смоковницы. Климат здесь мягкий: средняя температура февраля +12°, августа +25°. В этой части Йемена больше водных потоков, обильны подпочвенные воды. На горных склонах расположены террасы, засеянные пшеницей, кукурузой, фасолью, бобами. Террасы созданы не природой, а трудом многих поколений земледельцев. На эти поля землю приносили из долин в корзинах женщины и дети.

Славу горной части Йемена создал кофе. Валовой сбор кофе здесь небольшой — всего 5—6 тыс. *т*, но йеменский кофе «мокко» считается одним из лучших в мире. Свое название он получил от порта Моха, или Мокка, откуда издавна кофе экспортировался в другие страны. В Йемене это основной продукт экспорта.

Джебель — житница страны. Урожай здесь собирают дважды-трижды в год, но земля обрабатывается, так же как и многие столетия назад, примитивными деревянными сохами или мотыгами. Бóльшая часть крестьян до революции не имела земли и была вынуждена арендовать землю у вождя своего племени на кабальных условиях либо работать у него батраками. Немалая доля крестьянского дохода перепадала скупщикам, ростовщикам и сборщикам налогов.

Угроза голода постоянно висит над йеменским крестьянином. С большими усилиями выращивает он на крохотном участке урожай, которого едва хватает для его семьи. Крестьянин должен охранять урожай от птиц и обезьян. Из глубины Аравии или из Судана часто налетает саранча, и тогда гибнут посевы и сады.

Республиканское правительство объявило одной из своих главнейших забот развитие сельского хозяйства Йемена и подъем благосостояния населения.

На восток от Джебеля раскинулась равнинная степь Шарки. Вдоль западного побережья Йемена, омываемого теплыми водами Красного моря, протянулись ряды коралловых рифов и архипелаги небольших островков. Красное море богато рыбой и славится, подобно Персидскому заливу, жемчугом. С незапамятных времен йеменцы известны как отважные и искусные мореходы. Более тысячи лет назад они не только поддерживали связь со Средиземноморьем, но плавали и в Индию и на Дальний Восток. Их небольшие парусные лодки — самбуки и теперь лавируют между барьерами рифов, бороздят воды Красного моря, плавают к африканскому побережью, совершают далекие переходы к берегам Индии.

Недра Йемена мало исследованы. Предполагают, что в стране есть месторождение нефти,

Советские машины в госхозе.



Столица Йемена — город Сана.

железной и медной руд, серы, каменного угля, горючих сланцев.

В Йемене развиты ремесла, наиболее славятся изделия ткачей, оружейников, ювелиров. Промышленность в стране только зарождается. Ее развитию препятствуют бедность населения и конкуренция иностранных товаров.

В Йемене нет ни одной железной дороги. Еще совсем недавно единственными путями сообщения были верблюжьи тропы. Но за последние годы появился автомобильный транспорт, между отдельными городами стала поддерживаться авиасвязь.

В 1961 г. в районе старого торгового центра города Ходейды закончена постройка современного морского порта на побережье Красного моря. Строительство велось с помощью Советского Союза. Поток грузов идет теперь, минуя порт Аден, через который раньше поступали почти все товары в страну. От Ходейды в Сану проложена шоссейная дорога. В районе порта Ходейды построены электростанция, технические мастерские и водопровод, который обеспечивает пресной водой не только порт, но город и прибывающие суда. По соседству со старым городом выросли новые современные кварталы Ходейды. Растут и благоустраиваются и другие города Йемена.

Точных данных о количестве населения в Йемене нет. Предполагают, что в нем живет 5 млн. человек (1966). Сельское население ведет оседлый образ жизни. Только в некоторых районах Тихамы и на востоке страны обитают кочевые племена. Большинство населения сосредоточено в Джебеле. Здесь же находится столица Йемена — город Сана. В этом городе около 100 тыс. жителей.

Большинство жителей Йемена — арабы. Внешним видом население прибрежной Тихамы отличается от горцев Джебеля. Горцы сохра-

нили черты арабских племен центральной и северной части Аравийского полуострова. На внешность жителей Тихамы наложило отпечаток общение с жителями близлежащей Африки. Цвет кожи у них более темный, чем у горцев. Горцы Йемена — мускулистые, хорошо сложенные люди. Национальный костюм — рубаха с широкими рукавами и набедренная повязка, схваченная у талии широким кожаным поясом, на котором висит кривой кинжал. На голове повязка из цветной ткани. В горах на высоте 2—3 тыс. *м* бывает прохладно, особенно ночью, поэтому горцы носят меховые безрукавки.

Крестьянки, и в особенности бедуинки, пользуются в Йемене, как и повсюду в Аравии, гораздо большей свободой, чем жительницы городов. Они ходят с открытыми лицами и не так стеснены предписаниями ислама, как горожанки.

Правительство Йемена проводит политику нейтралитета, отвергает всякое участие в военных пактах и блоках. Йемен — член ООН и Лиги арабских государств.

Расширяются и крепнут дружественные связи между Йеменом и Советским Союзом. В 1928 г. был подписан договор о дружбе между СССР и Йеменом. В 1955 г. договор этот был возобновлен. СССР оказывает Йемену помощь в строительстве школ, больниц и предприятий. В стране работает большая группа советских врачей, а также другие специалисты. Эта помощь встречает горячую признательность йеменской общественности.

■

КАМБОДЖА

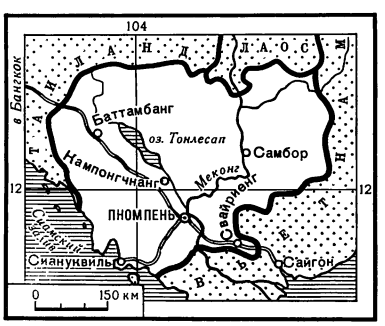

В юго-западной части Индокитайского полуострова в 1953 г. возникло новое независимое государство—Камбоджа. Почти 90 лет эта страна находилась под владычеством Франции и входила в состав ее большой колонии Индокитай.

В IX—XIII вв. на полуострове Индокитай существовала могущественная Кхмерская империя. В состав ее входили территории нынешних Камбоджи, Вьетнама, Лаоса, Таиланда, часть Бирмы и Малайи.

В течение многих веков страна кхмеров подвергалась нашествию завоевателей из соседних стран и Китая. Она платила им тяжелую дань. Сохранилось немало рассказов об этих трудных временах. Камбоджийские пословицы метко описывают хищнические повадки грабивших крестьян чиновников, которых обычно сравнивали с тиграми. Так, например, говорили в народе: «Если хочешь сохранить свой дом, дай тигру поесть». Но далеко не всегда и это давало хороший результат. Случалось, что «тигр и овцу возьмет, и голову отхватит». Позднее, когда появились европейцы, камбоджийский народ их также стал сравнивать с хищниками: «Если подошел к хижине тигр и присел — жди несчастья».

В XVII в. в Индокитай проникают европейцы, а среди них французские купцы и миссионеры, ставшие разведчиками колонизаторов. Во второй половине XIX в. Франция почти полностью подчинила Камбоджу, заключив с ней неравноправный договор (1863). Хотя формально главой страны оставался король Камбоджи, фактически вся власть перешла в руки французского генерал-губернатора Индокитайского союза, в состав которого была включена Камбоджа. Долго и упорно боролся камбоджийский народ за независимость. Не раз крестьяне поднимали восстания против колонизаторов. Порой их борьба сливалась с выступлениями соседнего вьетнамского народа.

Отзвуки Великой Октябрьской революции докатились и до Камбоджи. Репрессии колониальных властей не могли остановить нарастающего освободительного движения. В созданную в 1930 г. Коммунистическую партию Индокитая вошло немало камбоджийцев.

В годы второй мировой войны Камбоджу оккупировали японские милитаристы. В стране развернулась партизанская борьба против японских завоевателей. Вскоре была создана Народно-освободительная армия, которая, опираясь на возникшие местные патриотические организации, превратилась в мощную боевую силу, изгнавшую захватчиков.

В 1950 г. в стране образовался единый национальный фронт кхмеров. Был создан Центральный комитет освобождения (Временное правительство). Он провозгласил Декларацию независимости свободного Кхмера.

Попытки французских колонизаторов силой сохранить свои позиции не дали результатов, и Камбоджа в 1953 г. добилась независимости.

В 1954 г. при решающем участии Советского Союза пять великих держав подписали в Женеве соглашение о выводе французских вооруженных сил с территории Камбоджи.

Камбоджа занимает площадь 181 тыс. *км*². Население немногим больше 6 млн. человек. Столица государства — Пномпень.

Большая часть страны — равнина, орошаемая рекой Меконг и ее притоками. На северо-западе находится Великое озеро, или Тонлесап, на юге расположены Кардамоновы горы (высотой до 1750 *м*), выходящие к побережью, омываемому теплыми водами Сиамского залива.

Погода в стране всегда жаркая и влажная. Климат Камбоджи муссонный: с декабря по апрель господствует сухой северо-восточный муссон, а с мая до октября — влажный юго-западный. Осадков много: от 750 до 1500 *мм*, но выпадают они неравномерно. Круглый год температура колеблется в пределах +25°, +30°. Когда она опускается ниже +15°, местное население жалуется на холод. Жители Камбоджи не имеют представления о снеге. Один камбоджиец в разговоре удивлялся: «Мне известно, что страна ваша очень велика, неужели хватает снега, чтобы покрыть белой пеленой ее просторы». Значительная часть страны покрыта тропическими лесами, на остальной территории саванна в виде редколесья или кустарниковых зарослей.

В джунглях Камбоджи, где нередко еще не ступала нога человека, много разнообразных диких животных — тигров, леопардов, пантер, слонов, различных пород обезьян, летучих собак, мангустов, змей.

В саваннах встречаются грызуны, шакалы, дикие буйволы, олени, разного рода пресмыкающиеся, у водоемов — крокодилы, большие черепахи.

Земля и вода — важнейшее богатство страны. Камбоджа — страна сельскохозяйственная, главное занятие населения — земледелие и рыболовство.

Почвы в Камбодже очень плодородны. Это мощные пласты краснозема (латерита) и наносные почвы (отложения рек и озер). В условиях тропического климата плодородные почвы требуют специального ухода и удобрения. Между тем агротехника крестьянских хозяйств в Камбодже примитивна, до сих пор широко пользуются деревянной сохой, поэтому урожаи низкие.

Под аркой монумента независимости в столице Камбоджи — Пномпене горит вечный огонь в память героев кхмерского народа, отдавших жизнь за свободу и независимость родины.

Главная культура страны — рис. Из-за трудности орошения в сухое время года рис вторично не засевается. Помимо риса, выращивают кукурузу, сахарный тростник, разнообразные овощи, пряности, каучуконосные деревья, кокосовые пальмы. Небольшое количество риса вывозится за границу. Важный экспортный продукт — каучук.

Земля принадлежит мелким и средним крестьянским хозяйствам, владеющим участками земли до 3 *га*, число крупных хозяйств невелико. В период засух и неурожаев ростовщики используют затруднения крестьян, поэтому немало крестьянских хозяйств обременено тяжелыми долгами.

В плане экономического развития Камбоджи значительное внимание уделяется подъему сельского хозяйства. Организуются опытные сельскохозяйственные станции, принимаются меры для повышения агротехники.

Чтобы улучшить орошение полей, построено немало новых оросительных каналов, плотин, водохранилищ.

Впервые в стране созданы образцовые животноводческие хозяйства и птицефермы.

Правительство принимает меры для развития различных форм сельскохозяйственной кооперации, особенно производственной.

Камбоджа богата гидроресурсами. С севера на юг страну пересекает одна из больших рек Юго-Восточной Азии — Меконг. Река только небольшой частью (на протяжении 500 *км*) омывает земли Камбоджи. Долину Меконга можно назвать житницей страны.

У Меконга есть удивительный приток — река Тонлесап. Она соединяет Меконг с озером Тонлесап. Когда в период дождей Меконг разливается, вода через приток направляется против течения в озеро, ослабляя силу наводнения. Тогда озеро Тонлесап превращается в естественное водохранилище, его размеры увеличиваются во много раз. Но вот наступает засушливый период, и начинается спад воды в Меконг. Теперь озеро отдает свои водные богатства через приток Меконгу. В народных сказаниях озеро Тонлесап и реку называют «добрая мать и благодарное дитя», считая его чудом природы Востока.

Когда озеро Тонлесап, отдав воды Меконгу, входит в свои берега, в окрестности остаются плодородные наносы ила и богатый «урожай» рыбы.

Камбоджу нередко называют страной рыбаков. Один из путешественников рассказывал: «Я наблюдал, как целые семьи идут вооруженные сетями и плетеными корзинками и ловят у берега рыбу руками, а другие идут по воде, подбирая зарывшуюся в иле рыбу».

У побережья озера находятся «рыбные закрома» — широкие запруды для выращивания рыбы, а также специальные водоемы, где разводят крокодилов ради их ценной кожи.

Улучшается организация рыбного промысла. Рыбакам помогают овладевать новой техникой на рыбных промыслах, пользоваться более совершенными орудиями лова.

Рыба и рис — основное питание камбоджийцев. Для населения, живущего у водоемов, рыба служит своеобразной разменной монетой. Рыбу меняют на рис и другие продукты.

На территории Камбоджи намечено сооружение электростанции в Самборе (на 620 тыс. *квт*), большой плотины на реке Тонлесап и в трех других местах. Это позволит наилучшим образом использовать озеро Тонлесап как естественное водохранилище и регулировать паводки, что намного улучшит орошение в основном сельскохозяйственном районе страны.

Камбоджа получила тяжелое наследие от французских колонизаторов — отсталое хо-

Этот госпиталь — дар советского народа Камбодже. Торжественная церемония передачи госпиталя правительству Камбоджи в Пномпене.



зяйство с крайне примитивным земледелием, почти без фабрик и заводов. В стране население было сплошь неграмотно.

Основную часть жителей Камбоджи составляют потомки древнего народа кхмеров, говорящие на кхмерском языке и исповедующие буддизм. Кхмеры значительно ближе к индийцам, чем к вьетнамцам. Они довольно высокого роста. Кожа у них смуглая, немного приплюснутый нос, толстые губы, глаза и волосы черные. В стране насчитывается много разных народностей, в том числе и горных отсталых племен.

Бóльшая часть населения (около 85%) занята земледелием и рыболовством. К числу второстепенных занятий относятся животноводство и лесной промысел.

Рабочий класс в Камбодже малочислен: включая занятых на каучуковых плантациях, к 1965 г. насчитывалось около 100 тыс. рабочих.

По конституции 1947 г. вся власть должна принадлежать королю, по поручению которого управляет правительство. С 1960 г., после смерти короля Нарадома Сурамарита трон официально не занят. Парламент состоит из двух палат: выборного Национального собрания и Совета королевства (большинство его членов назначается королем). Совет является совещательным органом.

Технологический институт, построенный в Пномпене с помощью СССР.

В Камбодже большое влияние имеет буддийская религия. В монастырях насчитывается около 70 тыс. бонз — монахов. Обычно на утренней заре они вереницей отправляются за подаянием. Монахи носят ярко-желтую одежду типа туники, ходят босиком. Все, что они собирают: еду, разные драгоценности, деньги — складывают в большие кувшины.

Не все буддийское духовенство следует считать сторонниками реакции. История Камбоджи знает восстания против французов, возглавлявшиеся бонзами, которые шли на самосожжение, так своеобразно выражая свой протест против насилия колонизаторов.

Нередко буддийское верование совмещается с культом предков, почитанием сил природы и местных духов, которым приносят жертвы. Обожествляются воды рек и озер, растения, особенно рис.

Важную роль в Камбодже играют прогрессивные силы. Образованная в 1955 г. массовая партия Народно-социалистическое общество (Сангкум) выдвинула программу построения «кхмерского социализма». Эта программа предусматривает прежде всего отмену тяжелых феодальных повинностей и демократические реформы в различных областях жизни страны.

Активное участие в строительстве нового государства принимает молодежь, входящая в Кхмерскую королевскую организацию молодежи.

Американские империалисты не раз стремились навязать свою «помощь» Камбодже и втянуть ее в военные блоки. Однако правительство Камбоджи решительно отвергало американские предложения. Политика нейтралитета — неприсоединения к военным блокам — позволила сократить расходы на вооружение и увеличить затраты на строительство новых предприятий и культурных учреждений.

В Камбодже введено всеобщее начальное обучение. К 1965 г. насчитывалось свыше 5 тыс. начальных школ, в которых обучалось около 800 тыс. детей; в городах появились средние школы и техникумы. Открыты государственный университет, Национальный педагогический институт, Высшая школа сельского хозяйства, школа ремесла и искусств. В Пномпене уже имеется 6 высших учебных заведений и 3 в других городах. Библиотеки стали открываться почти в каждом городе. Выходят ежедневные газеты на кхмерском, французском, вьетнамском и китайском языках.

Деревня на берегу реки Меконг.

Осуществление пятилетнего плана развития хозяйства (1960—1964) дало возможность укрепить основную отрасль экономики страны — сельское хозяйство, начать строительство фабрик и заводов, железных дорог, создать новые города.

За период с 1953 по 1965 г. в Камбодже выстроено и завершается строительство около 1300 новых предприятий. Это бумажная, фанерная, текстильная фабрики, шинный, кожевенный, строительных материалов, авто- и тракторосборочные заводы. Сооружены табачная фабрика, сахарный завод, консервный и другие.

В 1959 г. был открыт большой морской порт Сианукville. Со столицей он соединен автострадой протяженностью 227 *км*. Вдоль этой магистрали сооружается железная дорога.

Советский Союз установил с Камбоджей дипломатические отношения еще в 1956 г. Уже немало советских специалистов побывало в Камбодже — строители, врачи, инженеры и техники, геологи. Советское правительство в дар построило в Камбодже большой госпиталь. Он стал не только лечебным заведением, но и учебным центром для подготовки медицинских кадров. С помощью СССР в Пномпене открыто Высшее техническое училище.

Столица страны — Пномпень (более 400 тыс. жителей) удобно расположена у слияния Меконга с его притоком Тонлесап.

Особую красоту и праздничность столице придает тропическая зелень многочисленных аллей. Раньше здесь жилища не строили из камня. Считалось, что в каменных строениях могут жить только боги и духи. Теперь в центре города стали сооружаться строения европейского типа.

В Камбодже много великолепных древних памятников — свидетелей высокой культуры в прошлом. Но особенно известны два — крепость Ангкор-Том и храмовый город Ангкор-Ват. Это целый комплекс высокохудожественных архитектурных сооружений, полуразрушенных временем, заросших буйно растущей тропической зеленью. Древние памятники Камбоджи говорят об огромных творческих силах камбоджийского народа. В условиях независимости камбоджийцы создадут еще более величественные ценности новой культуры.

■

КИПР

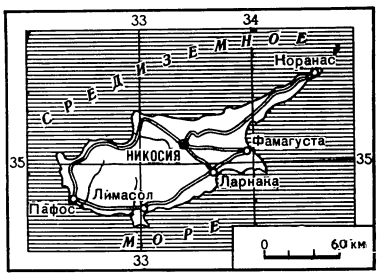

Республика Кипр расположена в восточной части Средиземного моря на гористом острове. Древнегреческий поэт Гомер назвал его благоуханным островом цветов. И действительно, его природа щедра. На равнинах острова Кипр вызревают не только пшеница и ячмень, но также апельсины и лимоны. Этому благоприятствует мягкий климат. Склоны гор покрыты оливковыми и кипарисовыми рощами, виноградниками, дубравами и кедровыми лесами.

Кипр — третий по величине (после Сицилии и Сардинии) остров на Средиземном море. Территория его — 9,3 тыс. *км*². Значительную часть острова занимают горы. Самый высокий горный массив—Тродос (1953 *м*). В подземных кладовых Кипра природа хранит медные, хромовые и железные руды, асбест, гипс, мрамор.

Центральную часть острова занимает плодородная равнина Месаория. Ее орошают реки Педиас и Ялиас. В центре равнины расположена столица страны — Никосия (более 100 тыс. жителей). Другие сравнительно крупные города — Фамагуста, Лимасол, Ларнака — расположены на побережье и являются портами.

По выражению английского поэта Байрона, Кипр — «остров-страдалец». Это вполне справедливо. Природные богатства Кипра и его положение в центре пересечения морских путей между Европой и Азией постоянно привлекали к нему алчные взоры захватчиков.

Две с половиной тысячи лет назад Кипр захватили персы. Потом остров входил в империю Александра Македонского. Затем он попал в руки египтян. В начале нашей эры жители острова — киприоты находились под гнетом Римской империи. В 1191 г. Кипр был завоеван предводителем крестоносцев Ричардом Львиное Сердце. Затем остров принадлежал Венецианской республике, а в 1571 г. был захвачен Турцией. В 1878 г. Турция была вынуждена отдать Кипр Англии, и остров стал английской колонией.

Киприоты постоянно вели упорную борьбу за свободу и независимость. После второй мировой войны эта борьба переросла в вооруженное восстание против колонизаторов.

В 1959 г. английское правительство, будучи не в силах подавить освободительное движение киприотов, вынуждено было пойти на уступки. Больше года в Цюрихе и Лондоне между представителями Англии, Греции и Турции шли переговоры об условиях, на которых Кипру будет предоставлена независимость. 16 августа 1960 г. была наконец провозглашена независимая Республика Кипр. Новое государство сразу же признал Советский Союз. Республика Кипр была принята в ООН.

Однако независимость Кипра неполная. По цюрихско-лондонским соглашениям Англия сохранила на острове в своем владении две крупные военно-морские базы — в Акротири и Декение. Кипру был также навязан договор о союзе и гарантиях, по которому Англия, Турция и Греция могут вмешиваться во внутренние дела Кипрского государства, содержать на Кипре войска.

Киприоты добиваются подлинной независимости, отмены кабальных соглашений, ликвидации английских военных баз и вывода всех иностранных войск. Наиболее решительно борется за это Прогрессивная партия трудового народа Кипра. Эта партия была основана кипрскими коммунистами в апреле 1941 г. Сейчас в ее рядах насчитывается 14 тыс. членов.

Экономика Кипра до сих пор носит однобокий, колониальный характер. Сравнительно развиты лишь горнодобывающая промышленность, работающая на экспорт, и промышленность, перерабатывающая сельскохозяйствен-

Развалины древнего амфитеатра в Саламисе.

ное сырье,— табачные, винодельческие и маслодельные предприятия, изготовление изюма. Развито также кустарно-ремесленное производство (ковры, вышивки, керамика). Металлургии и машиностроения в стране нет; изделия металлообрабатывающей промышленности, текстиль, нефтепродукты, химические удобрения и почти все промышленные товары киприоты вынуждены ввозить из-за границы. Кроме руд (медных и хромовых) и минералов, с Кипра вывозят виноград, цитрусовые, вина, изюм. Большую часть ввозимых товаров Кипру поставляет Англия. Обширные земельные угодья и часть промышленных предприятий принадлежат на острове англичанам; это позволяет империалистам вмешиваться в экономическую и политическую жизнь страны.

Правительство Республики Кипр прилагает усилия к развитию национальной промышленности и сельского хозяйства. Оно наметило план электрификации страны.

Кипр, как и Греция,— страна древней культуры. В музеях Никосии, Лимасола, Фамагусты, Пафоса, Ларнаки и других городов хранится множество замечательных произведений искусства: скульптура, керамика, живопись, украшения, образцы одежды, мебели и т. п., созданных киприотами как до нашей эры, так и в более поздние периоды. Сохранилось на Кипре и много архитектурных памятников.

В Республике Кипр почти сплошная грамотность. Дети с 6 до 12 лет учатся в школах. Затем ученики обеспеченных родителей поступают в гимназии (средние школы) или технические школы. Есть на Кипре педагогический институт и несколько институтов иностранных языков. Однако университетов и технических вузов в стране нет, и тем, кто захочет получить университетское образование или стать инженером, приходится выезжать в другие страны, если, конечно, у них есть для этого необходимые средства.

Население Кипра — более 600 тыс. человек; 80% киприотов — греки. Их предки переселились на остров из Южной Греции более трех тысяч лет назад. Около 19% населения — турки, живут здесь армяне, арабы, англичане.

По государственному устройству Кипр — буржуазная республика. Ее возглавляет президент. Он же стоит во главе правительства — Совета министров. Высшим органом законодательной власти является парламент, избираемый на всеобщих выборах.

Когда Кипр был английской колонией, англичане разжигали на острове национальную вражду между греками и турками. Колонизаторы использовали для этого и религиозные различия (греки — христиане, турки — мусульмане). Национальная рознь сильно мешала освободительному движению киприотов, а теперь затрудняет строительство нового, подлинно независимого, демократического государства.

В конце 1963 г. империалистические агенты спровоцировали вооруженные столкновения между киприотами — турками и греками. Обстановка на Кипре резко обострилась. Это вызвало ухудшение отношений между Турцией и Грецией, которые выступили в поддержку соответственно турецкой и греческой части населения. Конфликт не урегулирован до сих пор. Англия и США пытаются использовать тяжелую обстановку на Кипре, чтобы подчинить республику агрессивному военному блоку НАТО. Киприоты обратились за помощью в ООН. На остров были направлены так называемые «силы ООН по поддержанию мира», состоящие из воинских частей нескольких стран.

Советский Союз, всегда поддерживавший киприотов в их борьбе за свободу и независимость, заявил, что урегулирование кипрского кризиса должно быть достигнуто исключительно мирным путем, на принципах полной независимости и территориальной целостности Республики Кипр, без иностранного вмешательства в ее внутренние дела и при обеспечении демократических прав и интересов греческой и турецкой общин.

Правительство Республики Кипр заявило, что оно проводит политику неприсоединения к агрессивным блокам и сотрудничества со всеми государствами.

Киприоты развивают дружественные отношения с СССР и другими социалистическими странами. В республике создано общество «Кипр — Советский Союз». Его задача — расширение связей между обеими странами.

■

КИТАЙ

Китайская Народная Республика расположена в Восточной и Центральной Азии. По размерам территории Китай занимает третье место в мире, после СССР и Канады. Его общая площадь — 9,6 млн. *км*^{2}, т. е. почти равна площади Европы. Протяженность КНР с запада на восток почти 5200 *км*, а с севера на юг — более 3500 *км*.

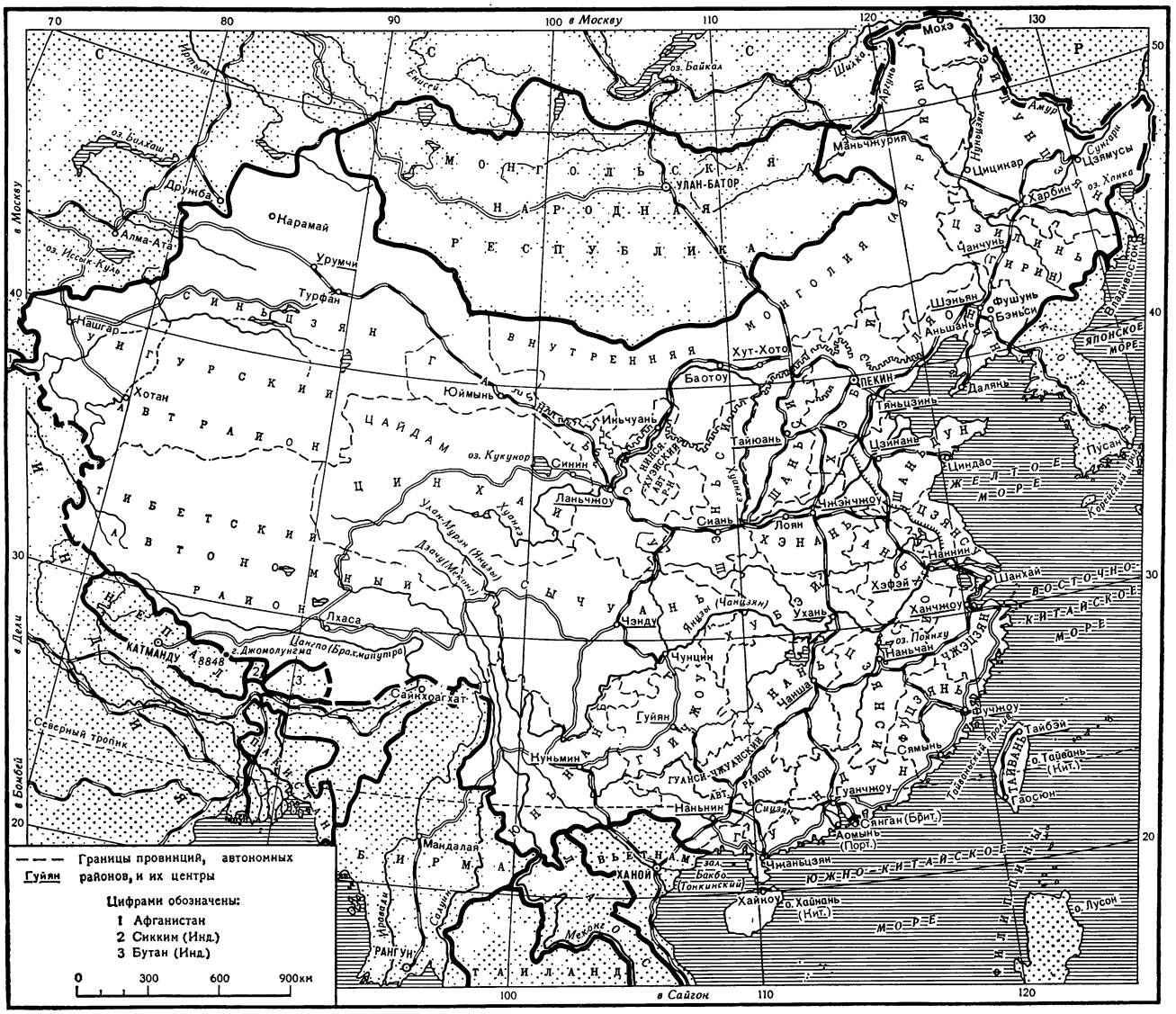

По населению КНР занимает первое место в мире. По данным переписи 1953 г., в стране было около 600 млн. человек, в 1957 г.— свыше 650 млн.

Китай — многонациональная страна. Кроме собственно китайцев, называющих себя «хань», на территории КНР живет свыше 50 других национальностей общей численностью до 40 млн. человек. Наиболее крупные национальные меньшинства — чжуаны (свыше 6,5 млн.), уйгуры (свыше 3,6 млн.), хуэй, или дунгане (свыше 3,5 млн.), народность и, или ицзу (3,25 млн.), тибетцы, мяо и маньчжуры (каждая около 2,5 млн. человек) и другие.

В представлении народов других стран китайцы — это жители равнин. В известном смысле это верно. Свыше 96% населения Китая сосредоточено в восточной, равнинной части страны, на площади, составляющей примерно треть всей территории КНР. Но в целом Китай — страна, в которой преобладает горный и холмистый рельеф. Не случайно слово «пейзаж» звучит по-китайски «шань шуй», что означает буквально «горы и воды». В западной части Китая находится самое большое в мире нагорье — Тибетское, площадью 2 млн. *км*^{2} и средней высотой 4500 *м*. Здесь же — высочайшие горные системы Куньлунь, Каракорум,

Тянь-Шань, Гималаи. На границе Китая с Непалом находится высочайшая точка мира — Джомолунгма (8848 *м*). В северной половине западной части Китая простираются бескрайние пространства пустынных и полупустынных равнин Восточного Туркестана (Синьцзяна), плоскогорья Гоби и плато Ордос. Гористая западная часть Китая уступами понижается к востоку и переходит в полосу низменных аллювиальных равнин, разделяемых невысокими горами и плато. Гористый рельеф преобладает и на крупнейших островах Китая — Тайване и Хайнане. По ступенькам рельефа «спускаются» с запада на восток и крупнейшие реки Китая — Хуанхэ (Желтая река) и Янцзы, или Чанцзян (Великая), берущие начало в Тибете. Крупнейшая река Южного Китая — Сицзян. В нижнем течении она называется Чжуцзян («Жемчужная река»).

Климат Китая, за исключением южной части и приморских районов,— континентальный, но более суровый, чем в других странах, расположенных на тех же широтах северного полушария. Это обусловлено удаленностью большей части страны от морей и горным рельефом. В Синьцзяне и на плоскогорье Гоби — холодная ветреная зима, продолжительное жаркое и сухое лето. В Тибете продолжительная, хотя и не очень холодная зима сменяется холодным коротким летом. Во всех районах западной части Китая осадков выпадает мало. В Северо-Восточном Китае самые холодные места КНР. Здесь в невысоких горах Большого Хингана зимой морозы достигают 45°, лето короткое, но теплое, с умеренным количеством влаги. В Юго-Восточном и Восточном приморском Китае — короткая теплая зима и долгое жаркое влажное лето с частыми ливнями, которые приносят сюда с океана летние муссоны.

Богат растительный и животный мир Китая. По разнообразию древесных пород Китай занимает первое место в мире. Среди них — тутовое, камфарное, лаковое, тиковое и сальное деревья, древовидный бамбук. В лесах Южного Китая встречаются растения, которые были широко распространены на земле миллионы лет назад, но теперь стали редкостью,— древовидные папоротники и тис. На острове Тайвань растут красное и черное сандаловые деревья, на Хайнане — кокосовые пальмы. Около 50 видов деревьев и кустарников встречается только в Китае. В лесах северо-востока сохранились тигр и амурский кот, на северо-



Павильон Тай-хэдянь в Зимнем императорском дворце в Пекине.



Многие тысячи людей заменяют пока еще машины на строительстве.

западе — тигр, барс и леопард, в Тибете — дикий як и снежный барс. В горных бамбуковых и сосновых лесах Юго-Западного Китая встречаются некоторые редкие виды животных, такие, как бамбуковый медведь панда и золотистая обезьяна. Ближе к югу в лесах можно встретить и таких представителей тропиков, как носороги, слоны, тапиры и много видов обезьян.

Недра Китая богаты полезными ископаемыми. Разведаны крупные запасы угля, железной руды, богатейшие в мире запасы горючих сланцев, большие залежи драгоценных металлов. По запасам многих важных видов минерального сырья и редких металлов Китай занимает первое место в мире, например по запасам олова. В Китае 90% разведанных мировых запасов вольфрама.

По запасам гидроэнергии Китай занимает второе место в мире, после СССР. Особенно богаты водной энергией Янцзы и Хуанхэ.

Китай, как Египет и Двуречье,— один из древнейших центров мировой цивилизации.

Примерно 3500 лет назад на территории Китая, в бассейне р. Хуанхэ, появилось первое государство — Шан-Инь, население которого занималось не только охотой и рыболовством, но и земледелием и ремеслом. Уже во II тысячелетии до н. э. население древнего Китая умело плавить металл, выращивать рис и выделывать шелк. Появилась к этому времени и своеобразная письменность, дошедшая до нас в надписях на панцирях черепах, на бараньих лопатках и на бронзовых сосудах,— прообраз иероглифической письменности Китая.

В древности и в средневековье Китай отличался высокой материальной и духовной культурой. Многие важные открытия китайцев в области науки и техники, например изобретение пороха, компаса, бумаги и фарфора, стали вкладом китайцев в мировую культуру.

Древние строители и архитекторы Китая разработали своеобразные строительные конструкции, выработали самобытный архитектурный стиль. Одна из его особенностей — крыша с загнутыми кверху концами (стиль «крылья летящей птицы»).

Высокого уровня достигли в древнем и средневековом Китае литература, живопись и театр. (О достижениях культуры древнего Китая, о наиболее ярких страницах его истории тех лет см. т. 8, 11 и 12 ДЭ.)

Большую роль в жизни древнего и средневекового Китая играло конфуцианство — учение о нормах поведения людей и принципах управления государством. Создателем этого учения был Конфуций (551—479 гг. до н. э.), по-китайски Кун-цзы, что можно перевести как «учитель», «философ» или «наставник Кун». Человек высокообразованный для своего времени, он был учителем, чиновником, собирателем и исследователем древних письменных памятников старины.

Цель своего учения Конфуций видел в том, чтобы определить пути и законы создания устойчивого и процветающего государства, правила поведения «мудрого правителя» и его подданных. Такое идеальное государство, по мнению Конфуция, возникнет в том случае, если его население будет руководствоваться определенными, строго соответствующими положению каждого нормами морали и поведения. Так, главная добродетель подданного в отношении государя — это «чжун»— верность и преданность. В отношении сына к отцу — «сяо» — сыновняя почтительность, беспрекословное послушание. Среди разработанных им норм морали, кроме увековечивавших классо-

вое неравенство, были и такие, как, например, искренность, скромность, осуждение ханжества. Но с течением времени господствующие классы стали всемерно развивать и использовать наиболее реакционную сторону конфуцианства, а именно проповедь покорности властям, незыблемость существующего порядка и общественных отношений.

Заветы Конфуция стали преподноситься народу как религиозные заповеди в такой, например, упрощенной форме: «шесть неизменных норм отношений», «три вида непочтительного отношения к старшим» и т. д. Среди мировых религий и учений о поведении людей конфуцианству, пожалуй, нет равного по детальной регламентации каждого шага человека от рождения до смерти. Конфуцианство считалось в Китае официальным государственным культом до падения режима Чан Кай-ши в 1949 г.

Одна из особенностей истории Китая — длительный период средневековья. Феодальные отношения господствовали в Китае более 2000 лет, что не могло не отразиться на судьбе страны в периоды новой и новейшей истории.

В эпоху феодализма Китай вступил раньше многих стран. И это обстоятельство позволило китайскому народу достичь высокого уровня техники и культуры в давние времена. В течение ряда столетий он шел впереди многих народов мира по уровню материальной и духовной культуры. Такое положение сохранялось до XIII—XIV вв. Но примерно с XV в. начало обнаруживаться отставание Китая сначала от некоторых, а затем и от большинства передовых государств мира. В то время, когда в XVII и XVIII вв. по многим странам Европы прокатилась волна буржуазных революций, утвердилась эпоха капитализма с ее машинной техникой, феодальный строй в Китае, основанный на ручном, примитивном труде, оставался незыблемым.

Длительному сохранению власти феодалов способствовало своеобразие аграрного строя Китая и организации городского ремесла, которое обусловило необыкновенную прочность натурального хозяйства, т. е. хозяйства, которое, соединяя земледелие и ремесло, само обеспечивало себя всем необходимым и поэтому было крайне слабо связано с окружающим миром. Большую роль в этом сыграла и особая прочность политической надстройки — государства феодалов, освященного многовековой традицией, использовавшего многочисленное чиновничество и выработанные веками искусные средства политического и духовного порабощения масс.

Задерживали развитие страны постоянные опустошительные набеги на Китай кочевых племен и народов, особенно северных кочевников. В X в. на Китай напали тангуты и кидани, в XIII в.— монголы. Страна почти столетие находилась под властью монгольских правителей. Особенно тяжелым было нашествие племени маньчжуров. В середине XVII в., почти в то же время, когда в Англии произошла буржуазная революция, полчища маньчжуров вторглись в столицу Китая Пекин и вскоре захватили весь Китай. Маньчжурские властители восседали на императорском троне в Пекине более 260 лет, до революции 1911 г.

С господством маньчжуров была связана ставшая легендарной замкнутость Китая.

Маньчжурские завоеватели, стремясь сохранить свое господство над более культурными китайцами, решили «закрыть» Китай. Под страхом смертной казни они запретили строить большие корабли, на которых можно было уходить далеко от берегов Китая, запретили иностранным судам заходить в китайские порты. Страна оказалась искусственно отрезанной от развивавшихся передовых стран. Китайские ученые и сановники довольствовались средневековыми сведениями о мире. Когда в конце XVIII в. к пекинскому двору прибыла первая английская миссия, маньчжур-император Китая закончил ответное письмо королю Англии традиционным изречением, принятым в обращении с вассалами Китая: «Трепеща повинуйтесь и не выказывайте неповиновения».

Во второй половине XIX в. к преградам, которые ставил феодализм на пути китайского народа к прогрессу, добавился гнет иностранного капитала. В 40—60-х годах XIX в. Англия и Франция силой вынудили правителей Китая подписать неравноправные договоры, предоставляющие иностранным державам различные права и привилегии.

К концу XIX в. Китай оказался поделенным на так называемые сферы влияния. Под видом аренды у Китая империалисты захватили важные торговые и военные порты, концессии на строительство железных дорог, шахт и рудников. К началу XX в. иностранные державы через свои банки при помощи займов добились новых неравноправных договоров, установили контроль над финансами страны, захватили ключевые позиции и в других областях экономики Китая. Опутанное займами маньчжурско-цинское правительство (маньчжурская династия называлась Цин) стало послушным слугой иностранных капиталистов. Китай стал

полуколонией империалистических держав. Колонизаторы были заинтересованы в том, чтобы сохранить в Китае феодальный строй, законсервировать его отсталость, экономическую и политическую слабость. При этих условиях легче было безнаказанно грабить страну.

Китайский народ не раз поднимался на борьбу против феодализма, а с вторжением иностранного капитала — против объединенных сил внутренних и внешних врагов.

Длительные и упорные крестьянские войны против угнетателей-феодалов, охватывавшие огромные территории страны,— одна из особенностей истории Китая и одна из его революционных традиций: восстание Ли Цзы-чэна в середине XVII в., крестьянская война тайпинов в середине XIX в., восстание ихэтуань на рубеже XIX и XX вв. (см. т. 8 ДЭ).

Попытки освободить страну от феодалов и засилья империалистов, добиться национальной независимости предпринимали и представители нарождавшейся в Китае национальной буржуазии.

Революционное крыло китайской национальной буржуазии, вождем которого был Сунь Ят-сен, стремилось создать новый, сильный и независимый Китай путем революции. В 1905 г. Сунь Ят-сен создал первую общекитайскую революционную партию Тунмэнхой (Объединенный союз), ставившую целью изгнание маньчжуров, создание республики и радикальные преобразования в области промышленности и сельского хозяйства. Но китайская буржуазия была слишком слаба, поэтому революция 1911 г. ограничилась свержением маньчжурского императора, а власть в Китае по-прежнему осталась в руках крупных помещиков, реакционной военщины и компрадоров (крупных буржуа, тесно связанных с империалистами).

Условия для победы китайского народа над феодализмом и империализмом создались в новую эпоху всемирной истории, которую открыла Великая Октябрьская социалистическая революция. Пример и опыт социалистической революции в России оказали огромное влияние на Китай.

В стране начал распространяться марксизм-ленинизм. Революционную борьбу масс возглавили рабочий класс и Коммунистическая партия Китая.

Народная революция в Китае началась антиимпериалистическим «движением 4 мая» 1919 г., когда в политическую борьбу впервые вступил китайский пролетариат. В китайской революции различают несколько этапов: первый этап — революция 1925—1927 гг., далее гражданская война 1927—1937 гг., затем война сопротивления китайского народа японским захватчикам 1937—1945 гг. и гражданская война 1946—1949 гг., которая завершилась разгромом чанкайшистского режима, за спиной которого стоял американский империализм.

Победа китайской революции — яркий пример неиссякаемой силы народа, вдохновленного идеями Октября, свидетельство великого исторического значения интернациональных связей рабочего класса и революционных народов всех стран, братских связей между народами Советского Союза и Китая.

В подготовке первого съезда китайских коммунистов в 1921 г., провозгласившего создание КПК, активное участие принимал советский коммунист Г. Н. Войтинский, прибывший в Китай для передачи революционного опыта Советской России. Главным советником в Революционном правительстве Южного Китая, по приглашению Сунь Ят-сена, работал еще один русский коммунист — М. М. Бородин (член партии с 1902 г.); в Кантоне в создании республиканских вооруженных сил участвовала группа советских военных советников, прославленных полководцев гражданской войны.

В 1926—1927 гг. план боевых операций революционных войск в «Северном походе» был создан работавшей в Китае группой советских военных советников во главе с замечательным полководцем В. К. Блюхером.

Когда в июле 1937 г. японские империалисты напали на Китай, Советский Союз был первой страной, немедленно оказавшей военную помощь китайскому народу. В этих боях против агрессоров героически сражалось несколько эскадрилий советских летчиков-добровольцев.

Разгромив фашистскую Германию, Советский Союз объявил войну Японии. Советские войска разбили отборные силы Японии — Квантунскую армию и освободили северо-восток Китая. Эти события создали благоприятные условия для дальнейшего победного развития китайской революции.

Образование 1 октября 1949 г. Китайской Народной Республики открыло перед китайским народом путь к строительству нового, социалистического Китая. Выполнение этой гигантской задачи осложнялось общей экономической и культурной отсталостью страны и тяжелой разрухой — результатом длительных войн. По производству важнейших видов промышленной продукции старый Китай далеко



Мост через реку Янцзы около города Ухань.

отставал от стран со средним уровнем развития, а по производству важнейших видов промышленной продукции на душу населения занимал одно из последних мест в мире.

Хозяйничанье империалистов привело к тому, что развитие промышленности приняло однобокий характер, типичный для полуколониальной страны. Наибольшее развитие получила легкая промышленность. Из отраслей тяжелой промышленности развивалась главным образом добывающая: колонизаторов интересовало дешевое китайское сырье.

Три года — с 1949 по 1952 — китайскому народу пришлось потратить на восстановление экономики. Ценой героического труда, опираясь на помощь и поддержку Советского Союза, китайский народ сумел восстановить разрушенные заводы, железные дороги и электростанции, пустить в ход бездействовавшие шахты и рудники. В эти же годы была проведена аграрная реформа — земля помещиков передана крестьянам.

В 1953—1957 гг. в КНР осуществлялся первый пятилетний план. Его главная задача состояла в создании первичной базы для индустриализации страны, в осуществлении социалистических преобразований в сельском хозяйстве и промышленности.

Эта задача была выполнена. Резко возрос выпуск продукции старых заводов и фабрик, было построено много новых предприятий. Мелкие крестьянские хозяйства в годы первой пятилетки были объединены в сельскохозяйственные производственные кооперативы. В 1958 г. эти кооперативы объединились в более крупные единицы — народные коммуны.

За годы народной власти расширились старые промышленные районы — Северо-Восток (крупнейший город Шэньян), Тяньцзинь, район Шанхая, Ухань. Новые центры промышленности и промышленные предприятия возникли в глубинных районах страны — в Центральном и Западном Китае.

Резко выросла черная металлургия. Основные центры металлургии КНР — три крупнейших металлургических комбината — Аньшаньский (в Северо-Восточном Китае), Баотоу (во Внутренней Монголии) и Уханьский (в городе Ухань), каждый с проектной мощностью около 3 млн. *т* стали в год. Крупные металлургические заводы построены также в городе Бэньси (недалеко от Аньшаня) и под Пекином.

По данным оценки в 1964 г., в Китае было выплавлено 9,5 млн. *т* стали, что в 10 раз превышает наивысший уровень дореволюционного Китая. Но, понятно, это еще далеко недостаточно для нужд такой большой страны.

До революции считалось, что Китай беден нефтью. После освобождения китайские геологи с помощью советских специалистов открыли свыше тридцати крупных месторождений нефти.

В старом Китае не было современного машиностроения, если не считать нескольких предприятий на Северо-Востоке и в Шанхае, изготовлявших простейшие станки, и мастерских по ремонту и сборке машин из импортных готовых частей. В первую пятилетку в Китае были заложены основы тракторо- и автомобилестроения, авиационной промышленности, производства станков. Первенцами новых отраслей были автомобильный завод в Чанчуне, тракторный завод в Лояне, авиационный и станкостроительные заводы в Шэньяне и Шанхае.

Успехи китайского народа в индустриализации страны неразрывно связаны с братской

помощью стран социалистического содружества, и прежде всего Советского Союза. Наша страна предоставила КНР льготные кредиты и всю необходимую технику для строительства крупных предприятий, составивших костяк промышленности, оказала помощь в строительстве около 300 важных объектов. Полностью было поставлено из СССР оборудование для первых тракторного и автомобильного заводов. Только в первую пятилетку Советский Союз поставил КНР комплектное оборудование для крупнейших угольных шахт и обогатительных фабрик, отправил на строительство трех металлургических гигантов Китая оборудование для 4 крупнейших во всей Азии доменных печей, 7 мартенов, уникальные прокатные станы. Для оказания помощи в экономическом и культурном строительстве в КНР побывали в различное время 11 тыс. советских специалистов; 8 тыс. китайских рабочих, техников и инженеров прошли практику на советских заводах. Центральная китайская газета «Жэньминьжибао» писала в феврале 1959 г. о советской помощи Китаю, что она «по своим масштабам не имеет прецедента в истории».

В Китае наиболее благоприятные условия для земледелия в восточных районах страны — на плодородных низменностях, где выпадает много осадков. Здесь около 90% всех пахотных земель. Климатические условия к северу от реки Янцзы позволяют снимать три урожая в два года. В долине реки Янцзы — основной житнице страны — за год с одних и тех же полей собирают один урожай риса или хлопка и один урожай пшеницы. В юго-восточных районах собирают даже два урожая риса и один урожай других зерновых. Поэтому в Китае посевная площадь примерно на одну треть превышает пахотную.

Основные сельскохозяйственные культуры в Китае — рис (примерно треть мирового сбора) и пшеница — дают $^2/_3$ сбора зерновых в стране. Остальная треть зерновых приходится на гаолян, чумизу, кукурузу, ячмень, гречиху и овес. Главные районы рисоводства — южные и юго-восточные и бассейн реки Янцзы; пшеницы — бассейн реки Хуанхэ и районы к северу от Великой стены. На Северо-Восточный и Северный Китай приходятся основные посевы гаоляна, требующего меньше влаги.

Кроме зерновых, важные продовольственные культуры — батат (сладкий картофель), обычный картофель и овощи (капуста, огурцы, репа, редька и т. д.). Китай известен производством соевых бобов (80% мирового сбора). В стране выращивают сотни сортов чая. Наиболее важная техническая культура — хлопчатник (основной район посевов — бассейн Янцзы), широко распространены джут, кенаф, канатник, рами, лен и конопля.

Власть в руках народа, аграрная реформа и кооперирование мелких крестьянских хозяйств открыли путь к подъему сельского хозяйства. Государство направило в деревню тысячи специалистов — агрономов и механизаторов, оказало деревне помощь сортовыми семенами, сельскохозяйственными машинами и тракторами. Госхозы и машинно-тракторные станции распространяли передовой опыт и новые методы обработки земли. Это позволило к концу пятилетки, в 1957 г., собрать 180 млн. *т* зерновых, что на 50 млн. *т* превысило самый высокий сбор зерна в старом Китае.

Лоянский тракторный завод, построенный с помощью СССР.



Аньшаньский комбинат строили советские специалисты вместе с китайскими.

Важное значение для развития сельского хозяйства имеет ирригационное строительство. В среднем и нижнем течении крупных рек Китая и на их притоках возведены тысячи километров новых дамб и насыпей, прорыты сотни километров оросительных каналов.

Машинами в Китае обрабатывают пока еще только примерно 6% пахотных земель. За годы народной власти количество тракторов в сельском хозяйстве страны значительно увеличилось, главным образом за счет машин, полученных из СССР и других социалистических стран. В распоряжении госхозов и кооперативных хозяйств Китая в 1964 г. находилось около 130 тыс. тракторов (в 1949 г. в Китае насчитывалось всего 430 тракторов). По подсчетам китайских специалистов, для механизации сельскохозяйственных работ Китаю нужно 1,5 млн. тракторов, т. е. в 11 с лишним раз больше, чем имеется в настоящее время. Необходима развитая химическая промышленность, производящая удобрения, надо увеличить выпуск разных видов сельскохозяйственных машин.

Тяжелое наследие досталось китайскому народу от прошлого и в области культуры: почти 90% населения было неграмотно, недоставало учителей, инженеров, врачей, ученых.

С первых же лет народной власти началась работа по ликвидации неграмотности. Миллионы и десятки миллионов рабочих и крестьян стали обучаться в вечерних школах, в специальных группах и кружках. Был выдвинут лозунг «Каждый грамотный должен обучить неграмотного». Нередко учителями своих родителей становились маленькие школьники.

Нелегкий труд заучивать иероглифы — один

Девушки перебирают коконы гусениц шелкопряда.

из самых сложных видов письменности. Иероглиф — это не буква и не слог. Иероглифами записывают целое слово или понятие. В алфавитных языках тот, кто знает буквы и правила чтения их сочетаний, всегда прочитает или напишет любое слово, даже если не знает его значения. В китайском языке нужно заучивать и написание иероглифа (иногда очень сложное), и значение, и произношение. Всего насчитывается до 60 тыс. иероглифов. Для того чтобы читать газету, нужно знать не менее 4—5 тысяч иероглифов. Иероглифическая письменность затрудняет распространение образования. В значительной мере из-за трудности письма в Китае начальная школа состоит из 6 классов, а полный курс средней — из 12. В годы первой пятилетки в КНР было принято решение о постепенном переходе на алфавитное, фонетическое письмо. (В Японии и во Вьетнаме, где раньше также употреблялась иероглифика, такой переход уже совершен.)

В годы первой пятилетки в КНР было много сделано для решения сложных проблем экономического и культурного строительства. Но в 1958 г. успешное осуществление плана строительства нового Китая в тесном содружестве с СССР и другими социалистическими странами было прервано. В руководстве компартии Китая, возникшей в стране, отсталой в социально-экономическом отношении, с огромным преобладанием крестьянства и других мелкобуржуазных слоев, постоянно шла борьба двух направлений — интернационалистического, ориентирующегося на марксизм-ленинизм, и направления мелкобуржуазно-националистического. К 1958 г. успехи КНР в первой пятилетке Мао Цзэ-дун и его сторонники сочли достаточным основанием, чтобы выдвинуть особый, мелкобуржуазно-националистический курс внутренней и внешней политики, означавший отход от марксизма-ленинизма; они навязали стране авантюристическую политику так называемого «большого скачка» — объявили о намерении перейти к коммунизму, минуя необходимый этап социалистического строительства, выдвинули завышенные показатели развития промышленности и сельского хозяйства. В результате экономика страны была ввергнута в состояние хаоса, уровень производства в промышленности и сельском хозяйстве не только не «подскочил», но, как и следовало ожидать, резко упал. Бессмысленно были растрачены громадные материальные и человеческие ресурсы. Понадобилось целых пять лет напряженных усилий партии и народа, чтобы ликвидировать самые тяжелые последствия «большого скачка»: до некоторой степени задержать упадок производства. Но безвозвратно оказались потерянными годы и огромные материальные ценности.

В партии и народе поднялась волна недовольства и справедливой критики курса Мао Цзэ-дуна и его группы.

Провал «скачка» привел к обострению внутриполитического положения и к усилению борьбы двух направлений в компартии Китая. Здоровые силы партии стремились возродить принципы хозяйственной и организационной работы периода первой пятилетки, наметить реалистический план развития страны.

На чайной плантации.

Но Мао Цзэ-дун и его группа не желали признавать порочности своей политики, начали яростную кампанию против КПСС и других марксистско-ленинских партий. Советский Союз, КПСС и другие марксистско-ленинские партии и социалистические страны решительно выступили против шовинистической, раскольнической политики маоцзэдунистов, ослаблявшей революционные силы перед лицом агрессивного империализма. Внутри страны Мао Цзэ-дун и его сторонники с начала 60-х годов, пытаясь укрепить свое пошатнувшееся положение в руководстве партией и страной, начали осуществлять военизацию всех областей жизни страны, создавать обстановку культа личности Мао Цзэ-дуна, подменять марксизм-ленинизм идеями Мао Цзэ-дуна.

Когда планы Мао Цзэ-дуна натолкнулись на сопротивление коммунистов, весной 1966 г. под видом так называемой «культурной революции» его сторонники начали громить партию. Части армии и специально созданные для этой цели организации школьников и студентов (хунвэйбины, цзаофани и др.), воспитывавшихся в духе слепого преклонения перед «величием» Мао Цзэ-дуна, нанесли тяжелый удар руководящим органам партии и народной власти, профсоюзам, комсомолу и другим организациям китайских трудящихся. «Великая пролетарская культурная революция» оказалась на деле контрреволюционным походом против революционных завоеваний китайского народа, против богатого культурного наследия Китая.

Наступление маоцзэдунистов на партию, антинародная политика вызвали резкое сопротивление коммунистов, рабочего класса и других трудящихся страны. На заводах и фабриках начались забастовки, происходили резкие столкновения, вплоть до вооруженной борьбы с участием войск. Антинародная, авантюристическая политика Мао Цзэ-дуна и его сторонников исторически обречена на провал: рано или поздно она будет отвергнута китайским народом.

Автор этой статьи в 1960 г. совершил небольшое путешествие по Китаю и предлагает читателю мысленно повторить его вместе с ним.

Начнем с Пекина. По-китайски название столицы звучит «Бэйцзин», что значит «Северная столица». Пекин с пригородами — большой современный город с семимиллионным населением. Он давно перерос старые границы, которые мы без труда различим по остаткам прямоугольника старой городской стены с воротами и стрелецкими башнями. Мимо вокзала строго с востока на запад город прорезает широкая асфальтированная магистраль. На востоке она быстро уходит за границу старого города и через несколько минут теряется в улицах и кварталах невысоких домов европейского типа. Здесь огромная чаша стадиона на 80 тыс. мест, а дальше новые корпуса автомобильного, тракторного, химического и бетонного заводов, здания трех новых пекинских текстильных фабрик и общежития. Зеленая полоса парка отделяет от заводов жилые кварталы, клубы и школы. Восточный пригород Пекина пересекает шоссе, ведущее к главному аэропорту.

На запад от вокзала магистраль ведет к центру города. Здесь на площади Тяньаньмынь 1 октября 1949 г. была провозглашена КНР, а теперь в дни национальных праздников проходят демонстрации и парады. Площадь вмещает до 3 млн. человек. Ее окаймляют здание Собрания народных представителей и Му-

На рисовом поле.

зей истории и революции Китая — современные строения из гранита, мрамора и стекла. Если мы пройдем под арку ворот Тяньаньмынь, то словно перенесемся в другую эпоху. Расположенные здесь Зимний императорский дворец, парки «Бэйхай» и «Золотая гора», храм «Белая пагода» — великолепные образцы архитектуры старого Китая. Город-дворец императоров превращен ныне в музей. На внутреннюю отделку города-дворца было собрано все лучшее, что могло дать китайское ремесло и искусство. Преобладают «императорские» цвета — красный и желто-золотистый. Пурпурно-красные стены города и дворцовых построек, красные с позолотой многометровые деревянные колонны, а над ними золотисто-желтая черепица крыш создают чарующее зрелище. Крыши с загнутыми кверху краями, словно застывшие волны, сливаются в сплошное золотисто-желтое море. Внутри прямоугольника главной дворцовой стены еще прямоугольник высокой красной стены. В нем расположен «запретный город», где жили «сыны неба» — императоры. На мраморных и гранитных дорожках, полого спускающихся во внутренние дворы, высечены барельефы — драконы и фениксы, символы власти и величия.

В восточных флигелях дворца (теперь это Музей искусства Китая) один из императоров собрал редчайшие произведения искусства: резную яшму, картины лучших художников, древнюю бронзовую утварь, редкой красоты украшения из драгоценных камней, изделия из лака, резьбу по дереву. В этом уголке средневековья с трудом возвращаешься к мысли, что за стенами дворца раскинулся современный город, в котором более 30 институтов и университетов, металлургический комбинат, 40 издательств.

От Пекина на юг уходят две железнодорожные магистрали: одна идет к Шанхаю, другая — транскитайская линия Пекин — Гуанчжоу — соединяет север и юг страны. Она пересекает реку Янцзы почти под прямым углом около города Ухань.

Сразу же, как только мы отъедем от Пекина, за окном увидим обычный ландшафт Великой китайской равнины: бескрайние поля, прорезанные каналами и канавками, группки глинобитных и соломенных крестьянских домов с маленькими островками деревьев. Иногда встречаются дома из камня — точные копии небольших особняков знати старого Пекина. Это — дома бывших помещиков и деревенских богатеев. Теперь в них обычно располагаются

Посадка сахарного тростника.

правления производственных бригад, сельские клубы или больницы. И снова на многие километры, куда ни кинешь взгляд, расстилаются поля.

В этих районах Китая обрабатывается каждый клочок земли: плотность населения здесь высокая и за последние годы быстро увеличивается. В горячую пору перед севом от рассвета до заката на каждом участке поля взлетают тысячи мотыг. Сотни и тысячи крестьян, в зависимости от времени года, выравнивают грядки, углубляют канавки, давая путь воде, сажают рис или овощи, сеют пшеницу, пропалывают сорняки, собирают урожай. Вид китайских полей для нас непривычен. Главное, что бросается в глаза, это множество людей на полях и очень малое количество техники: редко увидишь трактор или какую-нибудь другую машину. Основные орудия труда здесь покуда все еще плуг, лопата и мотыга. Можно проехать сотни километров, и везде любой участок поля, словно муравейник, живет и движется, — так много работает людей. В такие моменты наглядно представляешь себе, как велико сельское население страны, в которой крестьянство составляет свыше 80%.

Но вот показались река Янцзы и город Ухань. Точнее, это три города — Учан, Ханькоу и Ханьян. Население Уханя — более 2 млн. человек. Это важный промышленный центр и порт на Янцзы. Вверх по Янцзы — к Чунцину и вниз — к Шанхаю и Нанкину идут от Уханя пароходы с пассажирами и грузами. Пока Янцзы невозможно представить без традиционного «малого» флота: на мутно-желтой, а в паводок совсем коричневой воде реки повсюду покачиваются скошенные прямоугольники парусов рыбацких и грузовых джонок.

Ухань славен своими революционными традициями. В октябре 1911 г. в городе вспыхнуло восстание войск, положившее начало революции. В 1920 г., так же как в Пекине, Шанхае и Гуанчжоу, здесь возникли коммунистические кружки. Ухань вместе с Чунцином, Нанкином и Гуанчжоу называют одной из «четырех больших печей Китая»: тут очень жарко летом — температура доходит до 50° в тени. Не спасают от жары ни близость Янцзы, ни живописные озера за городом, где расположен Уханьский университет, древние храмы и монастыри, парк и мемориальная беседка великого поэта древнего Китая — Цюй Юаня. Сегодняшний Ухань может носить название «печи» и по другой причине: здесь находится один из трех крупнейших металлургических комбинатов. Домны и все основное оборудование комбината присланы Советским Союзом. Другая современная достопримечательность города — новый мост через Янцзы длиной почти 2 *км*, пока единственный постоянный мост через эту реку. Он построен по оригинальному проекту советского инженера.

Теперь наш путь лежит в крупнейший город Южного Китая — Гуанчжоу. И опять, как по дороге из Пекина в Ухань, — равнина и поля, поля. Но дальше к югу равнина начинает холмиться, поля террасами поднимаются почти до половины холмов, а зелень становится все более яркой и буйной. К югу от Янцзы даже в декабре и январе на грядках растут лук, капуста, репа, а еще южнее — в границах южных провинций — круглый год зеленеют кусты чая, листья бамбука и банановых деревьев.

Первые отряды Тайпинской армии вышли в поход на маньчжурских правителей и китайских помещиков из южных провинций. В Гуанчжоу начинал свою деятельность великий китайский демократ Сунь Ят-сен. Здесь он и его соратники организовали несколько восстаний. Памятник, сложенный из 72 гранитных прямоугольников на холме Хуанхуаган в честь 72 погибших в этих местах революционеров, воскрешает страницы истории одного из восстаний. В провинции Гуандун (Гуанчжоу — центр ее) была создана в начале 20-х годов первая революционная база, откуда в 1926 г. революционные войска под лозунгом «Долой милитаристов и империалистов!» выступили в поход на север. За городом на одном из островов Жемчужной реки — здание бывшей военной академии Вампу, в которой советские военные советники помогали Сунь Ят-сену и китайским коммунистам создавать кадры новой, революционной армии. После контрреволюционного переворота Чан Кай-ши пролетариат Гуанчжоу поднялся в декабре 1927 г. на героическое восстание, получившее название Кантонской коммуны. В доме, недалеко от центра, где помещался штаб восстания, находится музей Кантонской коммуны.

В Гуанчжоу чувствуется юг и близость моря. Дома здесь преимущественно с легкими, одинарными рамами, пропускающими ветерок, который все же не спасает от влажной жары в летние месяцы. Верхние этажи домов на многих улицах галереями и навесами выступают над тротуарами. Это защищает прохожих от тропических ливней в период летних муссонов, когда сплошные потоки воды низвергаются на город в течение нескольких дней. Именно

Афганистан. Альпийские луга в горах Гиндукуша.

Бирма. Храм Шуэдагон в Рангуне — величайшее произведение архитектурного искусства бирманского народа.

Демократическая Республика Вьетнам. **Буйвол неразлучен со своей маленькой хозяйкой.**



Индия. **В центре города Бомбея.**

Индонезия. Боробудур — замечательный памятник индонезийского искусства IX в., 36 *м* высотой, расположен на острове Ява. В центре — монументальное здание пагоды, вокруг 72 малые ажурные пагоды колоколообразной формы с фигурами Будды внутри.

Иран. Часть стены мечети в Козвине. Красота орнамента и свежесть красок говорят о высоком художественном мастерстве иранцев.

Индия. Как только факир отпустит мангусту, зверек бросится на кобру.



Китай. Город Шанхай—крупный индустриальный центр страны.

Китай. Мраморный корабль в бывшем летнем императорском дворце Ихэюань.

Корея. Город Пхеньян — столица Корейской Народно-Демократической Республики.

в Гуанчжоу (даже сильнее, чем в Шанхае) начинаешь понимать, как сильно разнятся языковые диалекты в Китае. Китайцу-северянину требуются переводчики для разговора с его соотечественниками с юга.

Недалеко от Гуанчжоу находится один из крупнейших городов и портов мира — Сянган (Гонконг). Он стоит на китайской земле, и большинство огромного населения (более 3,5 млн.) города — китайцы. Сянган — территория, захваченная Англией в середине XIX в. у Китая. Сянганом управляет английский губернатор. По соседству находится захваченная Португалией территория Аомынь (Макао). Это одни из последних опорных пунктов империализма в Азии. Хозяева Сянгана — крупнейшие иностранные банки и компании. Империалисты наживают огромные барыши на развитой торговле Сянгана, на плате за стоянку судов в его порту, на эксплуатации дешевого труда китайских тружеников — основной массы населения города.

Из Сянгана отправимся в самый крупный город КНР — Шанхай (его население с пригородами — 10 млн. человек). Он расположен на реке Хуанпу. Мы еще не видели Китай сверху и поэтому выберем авиалинию Гуанчжоу — Шанхай. Под нами проплывут холмистые равнины и невысокие горы с лесами из ценных пород дерева в провинциях Фуцзянь и Чжэцзян. Эти провинции — одно из самых красивых мест на морском побережье Китая. Недалеко от Шанхая расположены знаменитые курорты Китая — города Ханчжоу и Сучжоу.

С самолета видно, как Янцзы у Шанхая разделяется на несколько протоков, идущих к морю. Вдоль берега притока Янцзы, Хуанпу, пролегла самая большая набережная Шанхая. На нее, как бы рассекая город на несколько полос, выходят длинные извилистые улицы. По Хуанпу почти к центру города заходят морские суда. По берегам Хуанпу и Янцзы на много километров тянутся портовые причалы Шанхая.

Набережная и часть улиц, прилегающих к ней, застроены многоэтажными зданиями в европейском стиле. Когда-то в этих домах размещались английские, французские и японские банки, отели и отделения компаний иностранных капиталистов, да и вся центральная часть города принадлежала иностранцам — она делилась на территории английского, французского, японского и международного сеттльментов, т. е. территории, управлявшиеся иностранной администрацией. Без разрешения заморских хозяев сюда не могла ступить нога китайца, и здесь не действовали китайские законы. Положение города в устье крупнейшей водной артерии страны, близость южных шелководческих районов, дешевизна сырья привлекали сюда капиталы и любителей легкой наживы со всего мира. Шанхай с его развитой торговлей, огромной армией дешевой рабочей силы, постоянно пополнявшейся за счет безземельных крестьян, был окрещен дельцами золотым дном. На черных рынках Шанхая можно было купить любую контрабанду и даже «живой товар» — детей и девушек. Капиталисты содержали тысячные гангстерские шайки, чтобы терроризировать рабочих, громить профсоюзы и революционные организации. Вокруг иностранных сеттльментов, в пролетарском квартале Шанхая — Чабэе, в хижинах и каморках, сбитых из фанеры, старых досок, ящиков, с крышами из соломы и жести консервных банок жили рабочие. Пролетарский Шанхай стал известен всему миру не только ужасающими условиями жизни трудового люда, но и высокими боевыми качествами и революционными традициями. В 1921 г. в Шанхае состоялся первый съезд компартии Китая. В 1925 г. забастовка шанхайских трудящихся положила начало антиимпериалистическому «Движению 30 мая».

Трижды в 1927 г., когда войска «Северного похода» приближались к Шанхаю, в городе происходили героические восстания рабочих.

После освобождения Шанхай стал крупнейшим в Китае промышленным центром, он занимает ведущие позиции в производстве текстиля, в химии, приборостроении. Вокруг города построено несколько городов-спутников. Простые, но удобные трех- и четырехэтажные дома постепенно вытесняют домишки Чабэя. Здесь разбиты парки, спортивные площадки. Особенно много площадок для одной из самых популярных в Китае игр — баскетбола. И конечно, почти в каждом дворе, в коридорах учреждений, на лестничных площадках, в домах пионеров и спортзалах Шанхая, как и во всех городах Китая, играют в пинг-понг. Играют школьники, еле достающие до стола, и пожилые люди.

Спортсмены КНР считаются большими мастерами маленькой ракетки.

Пролив шириной 140 *км* отделяет остров Тайвань от материковой части Китая. Остров покрыт тропическими лесами с редчайшими видами деревьев. В недрах Тайваня есть уголь, нефть, золото, бокситы. Население острова —

На току сельскохозяйственного кооператива в провинции Хубей.

почти 9 млн. человек. В 1949 г. сюда бежали остатки разгромленной армии Чан Кай-ши. С 1950 г. империалисты США, создав на острове марионеточный режим, установили здесь военно-политический контроль и фактически оккупировали Тайвань. США считают военные базы на этом острове важнейшим звеном в цепи американских баз и агрессивных блоков на Дальнем Востоке и в Юго-Восточной Азии. Тайвань — неотъемлемая часть территории Китая.

Так же как нельзя составить полного представления о нашей стране только по ее Европейской части, так и о Китае по районам китайской равнины и приморья. Более $^2/_3$ территории страны приходится на западные, глубинные районы, на Синьцзян с его пустынями, полупустынями и редкими оазисами и на Тибет. Тем, кто видел пустыни и полупустыни, кто бывал в Казахстане или в Киргизии или читал о них, нетрудно представить жизнь и природу Синьцзяна. Здесь живут главным образом уйгуры (народ, родственный узбекам), казахи, киргизы, монголы. В засушливых западных районах Китая с богатыми естественными пастбищами в степях, полупустынях, на высокогорьях — благоприятные условия для пастбищного животноводства.

Тибет — край, расположенный выше всех стран мира. Это самый высокогорный район Земли. В VII в. Тибет установил связи с Китаем и другими соседними государствами и активно заимствовал от них передовые достижения техники и культуры. Постепенно в Тибетском государстве верховную власть сосредоточили в своих руках представители духовенства — ламы. Религия тибетцев — ламаизм (смешение буддизма и традиционных верований) — стала силой, полностью определявшей все стороны жизни Тибетского государства. Из каждой семьи один человек должен был обязательно идти в монахи. Паломничество к святым местам, чтение молитв, принесение даров монастырям закреплялись как высшая цель и обязанность тех, кто оставался в миру. 3000 монастырей и тысячи лам-феодалов, владевших землями и крепостными, силой, пытками, религиозными запретами держали в повиновении земледельцев и скотоводов, заставляли их платить подати монастырям и ламам, нести различные повинности.

Отрезанный от внешнего мира, Тибет до середины нашего века сохранил почти нетронутыми средневековые порядки, крепостничество, неограниченный деспотизм религии. В начале XX в. Тибет, как район важный в военно-стратегическом отношении, стал объектом экспансии английских колонизаторов. В 1904 г. английский экспедиционный корпус с боями ворвался в Лхасу и навязал правителям Тибета неравноправный договор. После второй мировой войны империалисты намеревались исполь-

зовать Тибет как плацдарм для борьбы против народов Азии, препятствовали воссоединению Тибета с Китаем. Чтобы сорвать планы империалистов, части Народно-освободительной армии КНР подошли к Тибету, и в мае 1951 г. в Пекине было подписано соглашение о мирном освобождении Тибета. Несмотря на суровый климат и разреженный воздух, сооружено шоссе, соединившее Тибет с другими районами Китая, ведется строительство больниц, швейной фабрики, кожевенного завода, гидростанций и мастерских по ремонту и сборке машин.

Наше небольшое путешествие по Китаю окончилось. Тем, кто захочет продолжить ознакомление с современным Китаем или отправиться в глубь его интереснейшей истории, мы советуем прочитать книги, рекомендуемые на странице 547 нашего тома.

Дары моря

Издавна китайцы, японцы и корейцы широко используют богатства морей. Так, уже давно они добывают пищевую соль из морской воды. На морском берегу в Китае и сейчас стоят ветряные мельницы, перекачивающие воду в мелкие бассейны. Эти же мельницы перемалывают и соль.

Жители Китая, Кореи и Японии рыбу ловят и в открытом море, и у берегов, и... прямо на берегу. Во время отлива часть рыбы не успевает уйти в море и остается в углублениях — лужах, а есть и такие виды рыб, которые при отливе зарываются в илистый грунт. Во время отлива на побережье появляется множество людей. Они идут вслед за отступающим морем и собирают морских ежей, крабов, трепангов, моллюсков, водоросли. Одних только съедобных моллюсков здесь насчитывается более шестидесяти видов, в том числе несколько видов устриц и мидий. Из ракообразных чаще других встречаются раки-привидения (их назвали так за пугающий вид), раки-богомолы, крабы и креветки.

Для добычи «даров моря» применяют простые, но действенные приспособления. Так, моллюска венерупис откапывают специальными трезубыми граблями. А чтобы вытащить из норы рака-привидение, китайцы засовывают туда кисть из овечьей шерсти. Рак старается очистить свою нору от столь неприятно пахнущего предмета и запутывается в шерсти, после чего его вытаскивают наружу.

Моллюсков (особенно ценятся осьминоги и кальмары) едят сырыми, сушеными, маринованными, печеными, вареными и жареными. Из их внутренностей вытапливают жир, а выжимки скармливают курам.

Морские водоросли с успехом заменяют овощи жителям многих прибрежных районов Китая, Японии и Кореи. Из водорослей готовят салаты, их жарят, маринуют, подают к столу в засахаренном виде, кладут в суп и даже варят из них варенье. Водоросли (преимущественно морскую капусту) можно найти более чем в трехстах блюдах и кондитерских изделиях. В морской капусте много иода, она обладает лечебными свойствами. Было время, когда население Китая специальным законом обязывали каждый день есть морскую капусту. Морские водоросли используют и как корм для скота. Довольно широко применяются и удобрения из морских трав. В Китае и Японии стали выращивать водоросли искусственно, в мелких бассейнах или на настоящих подводных плантациях, где культивируют в основном фукусы и морскую капусту.



КОРЕЯ

Корейцы называют свою страну «Чосон», что значит «Страна утренней свежести». Корея занимает Корейский полуостров и около 3,5 тыс. окружающих его островов. Площадь Кореи — 219 тыс. *км*^{2}, население — более 41 млн. человек. На севере Корея граничит с Советским Союзом и КНР, на юге 70-километровая полоса Корейского пролива отделяет Корею от Японии. Восточная часть страны — это узкие зубчатые гребни, обрывистые склоны, гряды гор и сопок, расчлененных ущельями, по которым сбегают небольшие реки, бурные весной и в период летних муссонов. Западная часть страны и неширокая полоса на юге — равнина, полого опускающаяся к Желтому морю. Климат Кореи — переходный от морского к континентальному. Зимой, когда дуют холодные, северные и северо-западные ветры с материка, морозы, особенно в северных районах, достигают 40°. В период летних океанских муссонов (в июле) наступает влажная жара, температура поднимается до +30°, +40°.

Растительный и животный мир Кореи удивительно разнообразен. На севере — непро-

ходимая тайга и кустарники, в горах восточной части полуострова — лесные заросли, на юге — субтропики. В лесах Кореи насчитывается около 3 тыс. различных пород деревьев. Здесь растут корейский кедр, несколько видов елей, черная и каменная береза, много видов дуба, серебристая, или цельнолистная, пихта и одна из древнейших древесных пород — тис. Богатство растительного мира Кореи объясняется разнообразием ее рельефа и климата, а также тем, что в ледниковый период бóльшая часть Корейского полуострова не была затронута оледенением, которое в других местах уничтожило «предков» современных лесов и растений.

В лесах водятся уссурийский тигр, леопард, уссурийский медведь, рысь, кабан. Воды, омывающие Корею, богаты многими видами сельди, крабов и креветок.

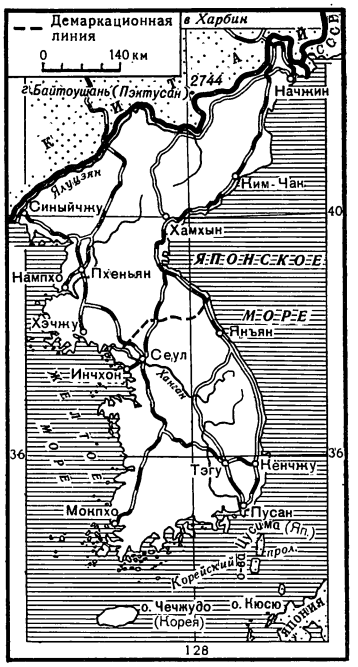

Недра страны богаты полезными ископаемыми. В Корее много каменного и бурого угля, руды (магнезиты, бурый железняк, титано-магнезиты) и редких металлов. По запасам и добыче магнезита, графита, вольфрама, молибдена, барита и золота Корея занимает одно из первых мест в мире.

История Кореи уходит далеко в глубь веков. Первые раннефеодальные государства на Корейском полуострове существовали за несколько веков до н. э. Население этих государств отличалось развитой культурой — знало поливное земледелие, занималось разведением риса, шелководством и ткачеством, использовало для работ на полях крупный рогатый скот.

Сохранившиеся предметы материальной культуры этой эпохи свидетельствуют об искусстве древних корейских ремесленников в выплавке и обработке металлов, изготовлении предметов из бронзы и ювелирных изделий. В V — VIII вв. в Корее была разработана собственная фонетическая система письменности; высокого уровня по тем временам достигли медицина, астрономия, математика. Культура Кореи оказала большое влияние на формировавшуюся примерно в это же время раннефеодальную японскую культуру. В XII в. в Корее появляется книгопечатание, начинают применять металлический подвижной шрифт. Создается оригинальная архитектура, скульптура, прикладное искусство.

От древности и вплоть до наших дней история Кореи — непрерывная борьба народа против иноземных захватчиков за независимость страны. В VI— VII вв. на Корею обрушились полчища, посланные китайскими императорами из династии Тан, и на несколько веков Корея стала вассалом и данником Китая. В X— XI вв. корейскому народу пришлось отражать нашествия кочевников киданей, а в XII —XIII вв. вести борьбу против монгольских орд. В конце XVI в. на Корею напала большая армия правителей феодальной Японии. Войска и флот Кореи, во главе которых стоял талантливый полководец Ли Сун Син, нанесли тогда чужеземцам тяжелое поражение (см. т. 8 ДЭ). В XVII в. властители Китая — императоры из маньчжурской династии Цин вновь сделали Корею вассалом Китая. В последней трети XIX в. в борьбу за господство в Корее вступили США, капиталистические державы Европы и опять Япония. Первые попытки проникнуть в Корею в 1866 и в 1871 гг., предпринятые США, не удались. Корейский народ не допустил в страну захватчиков.

В 1876 г. Япония сумела навязать корейскому правительству неравноправный Канхваский договор. В 80-х годах подобных договоров с Кореей добились и другие капиталистические державы. В 1882 г. феодальные правители Китая заставили корейское правительство подписать договор, подтверждавший вассальную зависимость Кореи от Китая. Особую агрессивность в борьбе за захват Кореи проявила Япония. Используя противоречия между различными капиталистическими странами, Япония в конце XIX — начале XX в. сумела усилить свое политическое и экономическое влияние в Корее и в 1910 г. превратила ее в свою колонию. С 1910 по 1945 г. Корея была под пятой японских колонизаторов. В эти годы в стране установился военно-полицейский режим. Японские милитаристы превратили Корею в военно-стратегический плацдарм для наступления на Азиатский материк.

Корейский народ неоднократно поднимался на борьбу против японских оккупантов. Под

непосредственным влиянием Великой Октябрьской революции в марте — апреле 1919 г. в Корее вспыхнуло общенациональное восстание. Оно охватило почти всю страну, но было жестоко подавлено японскими властями. С 1920 г. в крупных промышленных центрах Кореи стали возникать кружки по изучению марксизма-ленинизма, организовались первые профсоюзы. В 1925 г. несколько групп корейских коммунистов и социалистов объединились в Коммунистическую партию. В 1929 г. страну потрясли забастовка в Вонсане и восстание шахтеров Синхына, в 1930 г. с оружием в руках выступили крестьяне Танчхона.

В годы японской оккупации корейский народ вел вооруженную партизанскую борьбу под руководством компартии.

Путь к освобождению от колониального гнета, к новой жизни Кореи открыли победы Советской Армии в 1945 г. над отборными японскими частями в Маньчжурии и на территории Кореи. 15 августа стало днем освобождения Кореи. Власть в Северной Корее взяли в свои руки народные комитеты. В 1946 г. народная власть провела аграрную реформу, осуществила национализацию промышленности, ввела закон о труде. В августе 1946 г. Коммунистическая партия Кореи объединилась с Новой народной партией в Трудовую партию Кореи. В том же году все партии и общественные организации Северной Кореи объединились в Единый демократический отечественный фронт. Трудящиеся Северной Кореи приступили к восстановлению фабрик, заводов и электростанций, варварски разрушенных японскими оккупантами.

Организации, входящие в Единый демократический отечественный фронт Северной Кореи, видели свою главную задачу в мирном объединении страны на демократических началах, путем проведения всеобщих выборов по всей стране. Но на пути корейского народа к единству и независимому демократическому развитию встал американский империализм. В нарушение решения Московского совещания министров иностранных дел о предоставлении корейскому народу возможности самому определить свою судьбу, в мае 1948 г. под контролем американских оккупационных властей в Южной Корее были инсценированы «свободные» выборы в так называемое национальное собрание Южной Кореи, которое вскоре объявило Южную Корею отдельным государством —«Корейской республикой». Так в результате вмешательства американского империализма Корея после второй мировой войны оказалась искусственно разделена.

Население Севера и Юга страны не признало эти «выборы». Объединенное совещание представителей прогрессивных партий Северной и Южной Кореи решило провести подлинные выборы в действительно национальный орган корейского народа — в Верховное народное собрание.

В избрании Верховного народного собрания участвовало 99% населения Северной Кореи и большинство населения Южной. Выборы на Юге проходили нелегально. В сентябре 1948 г. Верховное народное собрание провозгласило образование Корейской Народно-Демократической Республики и приняло конституцию.

Корейская Народно-Демократическая Республика

Территория — 120,5 тыс. *км*^{2}, население — более 12 млн. человек.

Первые же годы существования КНДР ознаменовались большими успехами в выполнении двухлетнего плана восстановления и развития народного хозяйства. К 1950 г. промышленное производство увеличилось по сравнению с 1946 г. в 3 раза, а продукция сельского хозяйства — на 50%. Важное значение для восстановления хозяйства КНДР имела помощь Советского Союза, оказанная на основе соглашения, заключенного в марте 1949 г. Мирная

Корейский сейнер на рыбной ловле в море.



Дакченский автозавод, построенный с помощью Советского Союза.

жизнь трудящихся КНДР была прервана в 1950 г.

Американские империалисты, используя клику своего ставленника Ли Сын Мана, спровоцировали войну. С июня 1950 по июль 1953 г. длилась эта кровопролитная, разрушительная война с американскими интервентами. Отборные американские дивизии, вооруженные новейшей техникой, американская авиация — все было брошено против народа свободной Кореи. Варварским бомбардировкам и разрушению подверглись все города, промышленные центры страны и села. Только в столице КНДР — Пхеньяне на каждый гектар площади было сброшено не менее 9—10 бомб, в городе не осталось ни одного неповрежденного здания. Но народ КНДР не покорился. Образцы мужества и героизма показывали бойцы Корейской Народной Армии на фронте и труженики в тылу. Крылатым стал лозунг «Здесь всюду фронт». Героическая борьба народа КНДР вынудила американские и лисынмановские войска отступить к 38-й параллели и пойти на подписание перемирия.

Война нанесла КНДР тяжелый ущерб. Было разрушено более 8700 предприятий, выпуск продукции промышленности сократился почти на 40%. В руины превратилось 6000 зданий школ, больниц, театров. Строительство многих отраслей народного хозяйства пришлось начинать сначала. В 1953—1956 гг., в результате досрочного выполнения трехлетнего плана восстановления народного хозяйства, трудящиеся Северной Кореи, опираясь на помощь СССР и других социалистических стран, не только восстановили разрушенное войной, но и реконструировали многие старые фабрики и заводы, заложили основу индустриализации.

В последующие четыре года был выполнен пятилетний план, заложивший прочную базу индустриализации. В процессе выполнения этого плана к 1958 г. в стране было завершено кооперирование сельского хозяйства, и, таким образом, в КНДР в городе и в деревне победили социалистические производственные отношения. КНДР из аграрной превратилась в развитую индустриально-аграрную страну.

С 1961 г. в КНДР осуществляется семилетний план. Задача его — создать базу для оснащения всего народного хозяйства современной техникой, превратить КНДР в современное индустриальное социалистическое государство, еще более повысить материальный и культурный уровень. В упорном, целеустремленном труде народ свободной Кореи добился больших успехов. С 1949 по 1965 г. продукция промышленности КНДР увеличилась в 12 раз. В 1965 г. в стране было выплавлено 1,3 млн. *т* стали, получено 12,5 млрд. *квт·ч* электроэнергии. Электричество широко вошло в жизнь новой Кореи. На многих важнейших железнодорожных магистралях грузы перевозят электровозы отечественного производства. К 1964 г. электричество получило свыше 95% деревень страны. Промышленность Кореи освоила производство новейших синтетических материалов и тканей, выпускает грузовики, троллейбусы, тракторы, станки, экскаваторы, турбины и различные приборы. В городах и селах КНДР осуществлено всеобщее семилетнее образование.



Памятник в Пхеньяне советским воинам, освободившим Корею от японских захватчиков.

За послевоенные годы в республике построено свыше 9000 школ, техникумов и вузов, более 800 клубов, 4700 больниц и поликлиник.

Успехи трудящихся КНДР тесно связаны с сотрудничеством и помощью братских социалистических стран. На восстановление и развитие народного хозяйства Советский Союз предоставил КНДР безвозмездно около 300 млн. рублей. В июне 1966 г. между СССР и КНДР подписано новое соглашение об экономическом и техническом сотрудничестве. Исключительно важное значение для укрепления позиций КНДР на международной арене имеет договор о дружбе, сотрудничестве и взаимной помощи, заключенный между СССР и КНДР в июле 1961 г. Договор надежно гарантирует неприкосновенность границ КНДР.

Южная Корея

Территория Южной Кореи — 98,4 тыс. *км*². Население — 29 млн. человек. Столица — Сеул.

Разительный контраст быстрому развитию экономики и культуры КНДР представляет упадок Южной Кореи, оккупированной американскими войсками. Южнокорейская клика не заботится о развитии хозяйства и улучшении тяжелого положения населения. Для американской военщины Южная Корея — это прежде всего военная база, плацдарм для развязывания агрессии против КНДР и ее соседей. Здесь не только постоянно несет службу несколько десятков тысяч американских солдат, империалисты США заставляют южнокорейские власти держать под ружьем 600 тыс. солдат, на которых уходит почти половина бюджета. Естественно, что при таких расходах на армию и вооружение легкая промышленность и сельское хозяйство — основные отрасли экономики Южной Кореи — приходят в упадок. Промышленная продукция в 1963 г. составила лишь $^2/_3$ от уровня 1940 г. Не уменьшается армия безработных, достигающая 2,5 млн. человек. По американским данным, в 1964 г. национальный доход на душу населения в Южной Корее был одним из самых низких в мире.

Трудящиеся и все патриотические силы Южной Кореи, несмотря на жесточайший полицейский режим, все эти годы не прекращали борьбы за избавление от американского гнета, за объединение Юга и Севера страны. В 1960 г. политические демонстрации и забастовки охватывали всю Южную Корею. Ли Сын Ман и его клика, в течение 12 лет правившие страной с помощью американских штыков, бежали за границу. Американские оккупанты и их корейские ставленники, отчаявшись угрозами, обещаниями реформ и сменой марионеток остановить подъем народной борьбы, сделали ставку на генеральскую хунту, на грубое подавление народа. С мая 1961 г. у власти в Южной Корее стоит военная клика. Тысячи патриотов брошены в тюрьмы и концентрационные лагеря. Реакционная военщина полностью зависит от поставок американского оружия и денежных подачек. По требованию правительства США марионеточные генералы отправляют южнокорейских солдат во Вьетнам для участия в грязной войне.

■

Белоголовая гора

Над Северо-Корейскими горами на границе с Китаем поднимается самая высокая (2744 *м*) гора КНДР — вулкан Пэктусан (в переводе — «Белоголовая гора»).

На закате вулкан кажется зеленовато-молочным, а утром — серо-жемчужным. В кратере Пэктусана находится озеро Тяньчи. Вот как поэтично описывает его русский писатель и путешественник Н. Г. Гарин, поднимавшийся на Пэктусан в 1898 г.: «Там, внизу, на отвесной глубине... сверкало зеленое, версты на две, озеро. Как самый лучший изумруд, сверкало это зеленое, прозрачное, чудное озеро, все окруженное черными, иззубренными замками или развалинами этих замков. Темные, закоптелые стены снизу поднимались отвесно вверх...»

Причудливые выступы скал, окружающих кратер, похожи на изваяния: вот затихший медведь с опущенной головой, островерхая башня, задумчивая фигура женщины... А кругом лазурное небо и золотистые лиственницы. Стоит удивительная тишина. Но вот внезапно по спокойной поверхности воды пробегает рябь; со дна озера поднимается облако из мелких камней, пыли, паров — и путешественников обдает этой страшной смесью. Потом белое облако высоко поднимается в небо, принимая форму какого-то фантастического змея... Все затихает. А минут через пять новое облако...

Местные старожилы с почтением относятся к вершине вулкана и к озеру, считая их священными. В легендах говорится, что из недр горы иногда слышен гром, а если подойти к озеру, сейчас же поднимется страшный ветер, и мелкая пемзовая пыль выедает глаза: это дракон, он не хочет, чтобы видели его жилище.



КУВЕЙТ

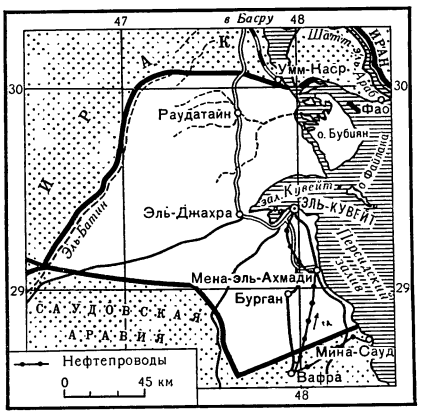

На побережье Персидского залива, между Ираком и Саудовской Аравией, есть небольшой участок выжженной солнцем земли. Это княжество Кувейт — маленькое арабское государство (площадь — 20,7 тыс. $км^2$) с населением около 500 тыс. человек.

В Кувейте жаркий, пустынный климат. Даже зимой термометр показывает выше +10°. Дождь здесь — редкое явление, поэтому в стране нет постоянных рек. Только с декабря по май сухие русла (вади) иногда наполняются водой. Растительность очень скудная, пустынного типа, лишь кое-где встречаются насаждения финиковой пальмы.

Кувейт необычайно богат нефтью. Под раскаленной поверхностью пустыни выявлено около $^1/_4$ всех нефтяных запасов капиталистического мира. По добыче нефти маленький Кувейт занимает третье место среди капиталистических стран, после США и Венесуэлы. Кувейтская нефть самая дешевая в мире: она залегает почти у поверхности, а заработная плата рабочих-арабов очень низка (в 10 раз ниже, чем, например, на нефтепромыслах в США).

В 1946 г. произошло событие, изменившее уклад жизни кувейтцев. Верховный шейх Кувейта открыл кран первого нефтепровода. По нему в цистерны иностранных танкеров полилась кувейтская нефть, а сейфы шейхов в свою очередь заполнились фунтами стерлингов и долларами.

Хотя шейхам достается лишь часть прибылей нефтяных монополий Англии, США и Японии, все же это составляет огромную сумму. Колоссальные деньги дают шейхам возможность удивлять мир роскошью своих дворцов, с бассейнами, садами и установками искусственного климата.

Кувейт — наследственная конституционная монархия семьи эмиров ас-Сабах. Между нашей страной и Кувейтом установлены дипломатические, торговые и культурные связи. Законодательный орган Кувейта — Национальное собрание — состоит из 50 депутатов, но государственная власть сосредоточена в руках верховного шейха, который утверждает все законы. Недавно он решил использовать часть баснословных богатств на создание новейшего «супергорода XXI века». В Эль-Кувейте — столице княжества, где живет около 100 тыс. человек (около одной пятой части населения), — воздвигаются современные здания, а все дома, если они ниже четырех этажей, сносятся.

Около 90% кувейтцев живут в городах, прибрежных деревнях и поселках на нефтепромыслах. Рядом с Эль-Кувейтом находится порт, куда приходят суда из Англии, США, ФРГ,

Столица страны — город Эль-Кувейт.

Японии и других стран. Вблизи Эль-Кувейта есть аэродром международного значения. Нефть вывозится главным образом через порт Мена-эль-Ахмади. Это один из крупнейших нефтяных портов капиталистического мира, за год там можно погрузить до 75 млн. *т* нефти.



Завод по опреснению морской воды.

В Кувейте еще очень много феодальных пережитков — капитализм начал развиваться совсем недавно. В стране работает крупный нефтеперерабатывающий завод и предприятия, изготовляющие строительные материалы. Железных дорог пока нет, но автодороги уже связали города, нефтепромыслы и порты. Значительная часть грузов в глубь страны доставляется на верблюдах и ослах по древним караванным путям.

В Кувейте нет пресной воды. Там построены специальные заводы, очищающие морскую воду от солей. В наши дни только эта страна позволяет себе использовать дорогую опресненную воду для орошения пустыни. Чтобы меньше воды терялось при испарении, оросительные каналы иногда прокладывают под землей. Скоро значительная часть земледелия будет переведена на гидропонику.

Обрабатываемая земля в Кувейте принадлежит феодалам и купцам. Крестьяне вынуждены арендовать у них небольшие наделы, на которых они выращивают дыни, тыквы, огурцы и другие культуры. В стране развито скотоводство. Разводят верблюдов и мелкий рогатый скот.

В Кувейт из близлежащих государств стекается много арабов. Их привлекает возможность получить хотя и мизерный, но твердый заработок на нефтепромыслах. Поэтому население страны увеличивается очень быстро. Однако нефтепромыслы уже не могут принять на работу всех желающих, и в стране растет безработица. Тяжелое материальное положение, отсутствие рабочего законодательства и произвол предпринимателей делают жизнь рабочих почти невыносимой. Первая забастовка молодого кувейтского пролетариата была еще в 1948 г., и с тех пор борьба рабочих с хозяевами усиливается. Кувейт — страна контрастов. Сказочные богатства и бедность тут существуют рядом. Кувейт имеет дипломатические отношения с Советским Союзом.

ЛАОС

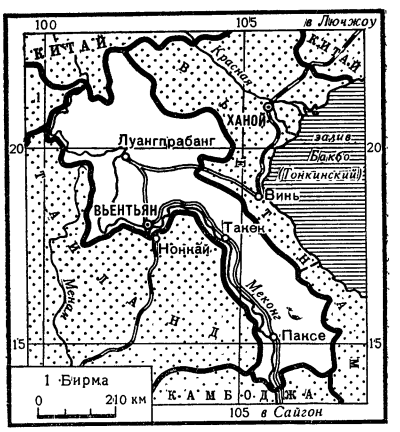

Лаос расположен на полуострове Индокитай. Это небольшое королевство. Его территория — 237 тыс. *км*², а население — 2,6 млн. человек. В конце прошлого века французы превратили Лаос в свой протекторат. Во время вто-

Деревня в долине реки Нам Сонг.

рой мировой войны Лаос, как и другие французские владения в Индокитае, был оккупирован японцами. Народ Лаоса боролся против японских оккупантов так же, как и против французских захватчиков.

Французские колонизаторы, а позже империалистические круги США, заинтересованные в Лаосе как стратегически важном пункте Азии, пытались подчинить его своему контролю. При этом они опирались на местные реакционные политические группировки. Была развязана гражданская война против борцов за свободу Лаоса, объединившихся в Фронт освобождения (Нео Лао Итсала), а с 1956 г. — в Патриотический фронт Лаоса (Нео Лао Хак Сат).

Еще в 1964 г. в Женеве было проведено совещание министров иностранных дел СССР, США, Англии, Франции, КНР и государств Индокитая. Оно на некоторое время прекратило гражданскую войну в Лаосе. Под контролем Патриотического фронта Лаоса были оставлены две северные провинции, а в центральных провинциях власть получило королевское правительство.

Женевская конференция в 1962 г. определила нейтралитет Лаоса, было создано коалиционное правительство, включавшее в себя представителей левых и правых сил. После конференции (только до начала 1963 г.) осуществлялось сотрудничество всех политических партий в стране.

Несмотря на Женевское соглашение, лаотянские реакционеры неоднократно нарушали мир в Лаосе. В настоящее время в этой стране идет открытая вооруженная интервенция США. Зона, занятая Патриотическим фронтом, подвергается бомбардировке.

В отличие от соседних стран, у Лаоса нет выхода к морю. Почти всю его территорию занимают горы, поросшие густым тропическим лесом, богатым ценными породами деревьев. Только вдоль реки Меконг и ее крупных притоков протянулись узкие равнины с плодородными почвами. Меконг протекает по западной границе Лаоса, отделяя его от Таиланда. В сухой осенне-зимний сезон река сильно мелеет. Летом, когда в истоках Меконга, расположенных в горах, бурно тают снега, река выходит из берегов и затопляет долину. Но, несмотря на капризный характер Меконга, жители лаотянских равнин — лао, или лаотянцы, любят ее. Она дает воду для орошения полей и рыбу — второй после риса (а в засушливых районах — кукурузы) пищевой продукт лаотянцев. В среднем течении река судоходна, но на юге, у границы с Камбоджей, путь к устью преграждают пороги.

В долине, где протекают Меконг и его главные притоки, на узкой полосе хорошо орошаемой земли сосредоточена бóльшая часть населения страны. Здесь же и столица Лаоса — Вьентьян, и резиденция короля — Луангпрабанг. Вдоль Меконга проходят и главные шоссейные дороги. Железных дорог в Лаосе нет.

Лаос — страна аграрная. Основное занятие жителей долины Меконга — земледелие, прежде всего рисосеяние. На юге страны находятся плантации каучукового дерева, сахарного тростника, кофе, чайного куста.

В отличие от соседнего Вьетнама в Лаосе собирают в год только один урожай. При лучшей организации орошения, хорошей обработке почвы и ее удобрении можно снимать два и даже три урожая в год, притом более высоких; но все это не под силу крестьянам из-за их бедности и технической отсталости страны. Лаотянские поселки состоят из беспорядоч-

но разбросанных деревянных домов; чтобы избавиться от сырости и наводнений, их ставят на высокие сваи. Несколько поодаль от домов часто возвышается красивая пагода, внутри каждой пагоды — статуя Будды. Во дворе пагоды происходят собрания и сельские празднества.

Недра Лаоса богаты полезными ископаемыми: оловом, медью, золотом и драгоценными камнями. Промышленность в стране развита чрезвычайно слабо; предприятия в городах мелкие, они обрабатывают сельскохозяйственное сырье, в основном это рисоочистительные заводы. Есть лесопильни.

Города Лаоса небольшие; их основное население — торговцы, ремесленники, чиновники и буддийские монахи. Среди торговцев и ремесленников немало китайцев и вьетнамцев.

Большинство населения горных районов — многочисленные народности, близкие к горным жителям соседнего Вьетнама. Уровень хозяйственного и общественного развития у горцев неодинаков. Например, горные таи, близкие по языку и культуре к лао, возделывают рис на террасах, устроенных по склонам гор. А такие народы, как мяо и яо, ведут подсечно-огневое земледелие. Они вырубают и выжигают участки леса; между обгорелыми стволами и пнями в удобренной золой почве делают палкой ямки, а в них высевают кукурузу. Через два-три года почва на таком участке истощается, и деревня переходит на другое место, чтобы вырубить новые участки леса. Такой способ наносит непоправимый ущерб одному из главных богатств страны — лесу. Лаос поставляет на мировой рынок высококачественную древесину, разные камеди (густые соки из коры деревьев) и смолы, употребляемые в медицине и парфюмерии.

В лесистых горах Лаоса есть племена, которые не знают земледелия. Они охотятся и собирают корни, плоды и съедобную кору некоторых деревьев. Эти горцы постоянно кочуют по лесу; живут они в шалашах из листьев диких бананов.

Советский народ всегда относился с сочувствием к стремлению народа Лаоса к миру и нейтралитету во внешней политике. Руководящие деятели Лаоса неоднократно посещали СССР и встречали теплый прием. Правящие круги США пытаются втянуть Лаос в агрессивный блок СЕАТО. Прогрессивные силы Лаоса сплачиваются и дают решительный отпор происках реакции. ■

ЛИВАН

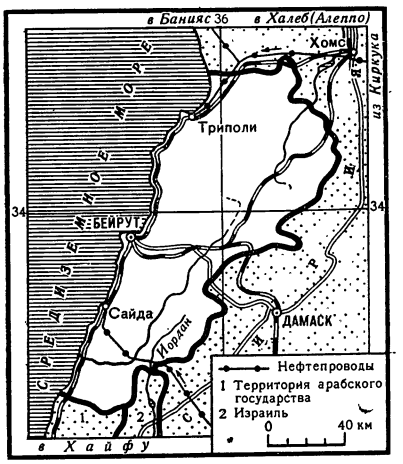

Ливан — небольшое государство на восточном побережье Средиземного моря. Его площадь — 10,4 тыс. *км*², население —2,4 млн. человек. Люди живут здесь с древнейших времен. На территории Ливана археологи находят следы пребывания многих народов. Богатый край с оживленными торговыми городами и развитым сельским хозяйством издавна привлекал купцов и завоевателей. Здесь побывали египтяне и хетты, ассирийцы и римляне, крестоносцы и турки. Еще в глубокой древности из Ливана вывозился ливанский кедр, знаменитый своей твердой, прочной, не подверженной гниению древесиной. Это дерево изображено на государственном флаге республики.

До первой мировой войны Ливан был провинцией Османской (Турецкой) империи. После войны его передали под мандатное управление Франции. В 1941 г. Франция предоставила стране формальную независимость, но только в 1943 г. в результате борьбы Ливан добился политической самостоятельности и стал буржуазной республикой.

Империалисты неоднократно пытались втянуть Ливан в военные блоки. Летом 1958 г., когда американские агрессоры готовили нападение на Ирак, чтобы задушить там революцию, они попытались использовать Ливан в качестве плацдарма и ввели на его территорию свои войска. Решительный протест Советского Союза и сопротивление ливанского народа заставили американцев убраться из страны.

Основная масса населения в Ливане — арабы. Кроме них, в стране живут армяне, турки, греки, ассирийцы. Но, в отличие от других арабских стран, мусульманская религия здесь не является государственной. Поло-

вина населения — христиане, принадлежащие к различным сектам. Религия играет большую роль в политической жизни Ливана. Президентом республики может быть избран только христианин, а премьер-министром он может назначить только мусульманина. В однопалатном парламенте Ливана для каждой религиозной общины выделено определенное число депутатских мест.

Ливан — страна моря и гор. Над узкой полосой прибрежной равнины нависает горный хребет Ливан. Зимой при приближении к берегу прежде всего видны покрытые снегом вершины гор. Параллельно хребту Ливан, в восточной части страны, протянулся горный хребет Антиливан, а между ними лежит впадина Бекаа. Здесь крестьяне разводят сады, выращивают пшеницу, ячмень, кукурузу, бобовые.

Прибрежная равнина с ее мягким субтропическим климатом и обращенные к морю западные склоны гор — наиболее плодородная и заселенная часть страны. Средиземноморские ветры приносят сюда обильные осадки. Выпадают они, правда, только зимой, а в остальное время года ярко светит солнце. Но влага, выпавшая зимой, обильно питает реки и потоки, которые в наиболее жаркое время используются для орошения. От знойного ветра пустыни — хамсина прибрежная зона ограждена двойным барьером гор. Здесь выращиваются цитрусовые и бананы. Склоны гор покрыты виноградниками, оливковыми рощами; выше растут абрикосы, персики, сливы. Еще выше — яблони и груши.

Роща ливанского кедра.

В горах сохранились леса из дуба, бука, клена. В заповеднике Антиливана растет несколько сот ливанских кедров. Это замечательное дерево вымирает, и здесь его сохраняют как памятник древней растительности Земли.

В отличие от соседних стран — Сирии, Иордании — скотоводство в Ливане всегда имело подсобный характер.

Ливанские крестьяне (феллахи) разводят в основном коз, которых в стране сейчас более полумиллиона.

Почти все пригодные для сельского хозяйства земли принадлежат помещикам, христианским монастырям и мусульманскому духовенству. Они сдают на кабальных условиях небольшие участки земли феллахам.

Промышленность в Ливане развита слабо. Основная причина этого — экономическая зависимость страны от империалистических держав. Главные отрасли промышленности: текстильная, цементная, пищевая, табачная, кожевенно-обувная.

В последнее время в Ливане стали уделять внимание развитию национальной экономики. Недавно был принят пятилетний план экономического развития (1965—1969), который предусматривает строительство новых и расширение старых промышленных предприятий.

Столица Ливана — Бейрут — большой и шумный город-порт. В нем около 600 тыс. жителей. Многие здания в центре города европейского типа. Ливанские архитекторы стремятся придать новым домам национальный облик. Сохранился и средневековый старый город, с кривыми узкими улочками и минаретами мечетей.

В Бейрут можно попасть самолетом и на пароходе, на автомобиле и поездом. Здесь скрещиваются многие международные воздушные и морские трассы, поэтому Бейрут очень оживленный город. В нем много магазинов, торговых контор, банков. Есть в Бейруте и промышленные предприятия: текстильные, трикотажные, кожевенные, пищевые.

Наиболее крупные после Бейрута города в Ливане — Триполи и Сайда. Это порты

и конечные пункты нефтепроводов, идущих из Ирака и Саудовской Аравии. В этих городах сосредоточены нефтеочистительные заводы и крупные нефтехранилища.

В конце 1965 — начале 1966 г. в Ливане обострилась внутриполитическая обстановка в связи с экономическими трудностями. Ливанское правительство принимает некоторые меры: оно обещает упорядочить систему взимания налогов с прибылей капиталистов, провести реформу государственного аппарата и вести борьбу с ростом дороговизны.

Народ Ливана все активнее борется за демократические преобразования, аграрную реформу, укрепление дружеских связей с Советским Союзом. Наиболее последовательный борец за права трудящихся — Ливанская коммунистическая партия. Она по-прежнему работает в подполье. ■

МАЛАЙЗИЯ

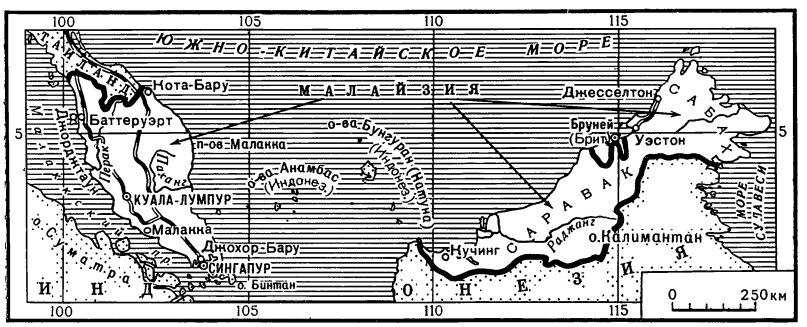

Как лист дерева с причудливо изрезанными краями, вытянулся на сотни километров в океан полуостров Малакка в Юго-Восточной Азии. Подобно прожилкам листа, высится на его поверхности Центральный хребет, разделяющий полуостров на две неравные части — западную и восточную, хребет Бинтанг Ранга к западу и восточное нагорье с самой высокой вершиной Тахан (2190 *м*). В отрогах Центрального хребта берут начало полноводные, но короткие реки — Паханг (320 *км*) и Перак (270 *км*).

В Малайзии влажный тропический климат. Средняя температура января около +25°, а июля +27°. Среднегодовое количество осадков 3000—4000 *мм*, в горах до 6500 *мм*. В году обычно около 200 дождливых дней. Все это способствует развитию пышной растительности, которая покрывает $^4/_5$ территории полуострова. На побережье труднопроходимые мангровые заросли с воздушными корнями, черными пальцами выступающими из воды, сменяются изумрудно-зелеными рисовыми полями, а насаждения кокосовых и масличных пальм переходят в горных районах в джунгли. В этих тропических лесах кроны деревьев-великанов образуют на большой высоте зеленый шатер, сквозь который почти не проникает солнце. Только обезьяны, полуобезьяны (лемуры) да птицы с ярким оперением, населяющие верхний ярус леса, могут погреться в его лучах, когда ночную прохладу еще не сменил полуденный зной. Внизу — царство сумрака и тишины, лишь изредка нарушаемой криком животного или птицы. Звука шагов здесь не услышишь: нога человека или зверя тонет в сплошном ковре гниющих листьев. Нижний ярус леса населяют многие виды животных. В Малайзии можно встретить слонов и носорогов, медведей и двухцветных тапиров, пантер, тигров и диких малайских собак. По берегам рек греются на солнце крокодилы, а среди камней и кустарника водятся различные змеи и ящерицы. Местные жители, кроме охоты, занимаются в лесу сбором дикорастущих плодов, смол, заготавливают ценную древесину и, главное, бамбук. Из бамбука строят дома, делают бумагу, водопроводные трубы, посуду, музыкальные инструменты.

Изрезанные берега юго-западной части полуострова служили удобным местом для стоянки судов, с давних пор бороздивших воды между Индией, Китаем и островами Индонезийского архипелага. В удобных гаванях Малаккского пролива можно было переждать плохую погоду, сделать запасы воды и продовольствия, а также обменять товары на местные или привезенные из других стран. Постепенно на побережье выросли богатые торговые города, в которых целые кварталы занимали индийские, китайские, арабские и индонезийские купцы.

Португальские колонизаторы, стремясь сосредоточить в своих руках монопольную торговлю пряностями и другими товарами, захватили в 1511 г. основной торговый порт Малакку. Малаккский пролив стал местом ожесточенной борьбы европейских государств за

Погрузка каучука в порту Суэттенхэм. Каучук — важный экспортный товар.

безраздельное господство в этом районе. Колонизаторов Португалии сменили голландские, в свою очередь вытесненные английскими. Влияние Англии на полуострове к началу XX в. стало господствующим.

Помимо подчинения слабых феодальных княжеств на полуострове Малакка, Англия одновременно захватила территорию Саравака (северо-запад острова Калимантан), Брунея и Сабаха (северная часть Калимантана). Началось бурное проникновение английского капитала в новые колонии.

Но народы не хотели мириться с жестокой колониальной эксплуатацией. Неоднократно вспыхивали стихийные восстания против угнетателей. Вместе с ростом пролетариата ширилась стачечная борьба.

Во время второй мировой войны Малайя, как и другие владения Англии в Юго-Восточной Азии, была оккупирована Японией. Компартия возглавила борьбу народа против японских захватчиков. Патриоты объединились в массовую организацию — «Движение трех звезд» (три звезды — символ основных народностей страны: малайцев, китайцев и индийцев).

После поражения Японии во второй мировой войне власть в Малайе перешла в руки народа. В городах и селах создавались демократические органы власти — народные комитеты.

В сентябре 1945 г. в Малайю снова вернулись английские колонизаторы. Они повсеместно силой оружия восстанавливали старые порядки. Но народ Малайи не смирился. Отряды сопротивления ушли в джунгли, чтобы продолжать партизанскую борьбу.

Убедившись в невозможности сломить сопротивление народа, в 1957 г. колонизаторы были вынуждены предоставить Малайе независимость. В Малайскую Федерацию — конституционную монархию — вошли 9 княжеств и 2 провинции.

Передав власть феодалам и крупной буржуазии, английские колонизаторы рассчитывали обмануть народные массы, сохранив контроль в области экономики и политики. Но их надежды не оправдались.

Народ Малайи продолжал борьбу за подлинную независимость. Ширилось движение за свободу и в других колониях: Сараваке, Брунее и Сабахе. Заручившись поддержкой правящих кругов Малайской Федерации, колонизаторы придумали новую уловку, чтобы сохранить в своих руках колониальные владения в Юго-Восточной Азии.

В 1963 г. было объявлено о создании нового государства —Малайзии, в которую вошли Малайская Федерация, Сингапур, Саравак и Сабах. (Сингапур вышел из ее состава в 1965 г.)

Столицей нового государства стал город Куала-Лумпур — главный город Малайской Федерации. Город с населением около 500 тыс. человек расположен у слияния двух небольших мутных речек. Отсюда и его название «Куала-Лумпур», что означает «Илистое устье».

Население территорий (площадь — 333 тыс. $км^2$), из которых состоит Малайзия, около 10 млн. человек. Кроме малайцев, китайцев и индийцев, в Малайзии живут арабы, евреи, даяки, европейцы.

В глухих лесных районах сохранились племена охотников. Их основное занятие не только охота, сбор плодов в лесу, а и примитивное земледелие.

Малайцы — мужчины и женщины — носят саронги. Это куски ярких хлопчатобумажных тканей, которыми обматываются вокруг талии наподобие юбки. Кроме того, мужчины надевают рубашки и черные бархатные шапочки, а женщины—кофточки из легкой материи. В городах, где живет около трети населения страны, многие носят одежду европейского типа.

Основное занятие населения страны — сельское хозяйство. Крестьяне выращивают рис, маниок, бататы, кукурузу, бананы. В Малайзии плодородные земли. Большая часть их принадлежит английским монополиям, местным помещикам и торговой буржуазии. Крестьяне же в основном арендаторы, издольщики и батраки. Среди рисовых полей и непроходимых джунглей разбросаны деревни. Чтобы уберечься от наводнений и диких зверей, дома строят на высоких сваях.

С давних пор малайцы славились как искусные мореплаватели и рыболовы. Рыболовство до сих пор основное занятие населения приморских районов, особенно «морских даяков» на острове Калимантане. А оранг-лауты, что означает «морские люди», всю жизнь проводят на воде, кочуя с острова на остров. Ловят рыбу и в реках. Рыболовы применяют особые ловушки из ползучих побегов пальмы ротанга. Колючки на побегах не дают рыбе уйти из ловушки.

В недрах Малайзии много полезных ископаемых. Страна дает более 40% мировой добычи олова. Оловоплавильные заводы расположены в городе Баттеруэрт и на острове Пенанг. В Сараваке и Сабахе имеются богатые месторождения нефти. Добывают также уголь, железную руду, бокситы, золото.

Однако главное богатство страны — каучук. Саженцы гевеи — дерева, сок которого превращают после обработки в каучук, были привезены сюда из Бразилии. За счет жестокой эксплуатации рабочих иностранные монополии и местные предприниматели получают большую прибыль от каучуковых плантаций. Сейчас страна дает более трети мирового производства натурального каучука.

Огромные природные богатства Малайзии до сих пор приносят прибыли колонизаторам. Народ живет бедно. Главные отрасли экономики по-прежнему находятся в руках англичан.

Малайские рыбаки.

Политические партии Малайзии, большинство из которых защищает интересы буржуазии отдельных национальностей, не способны решительно выступать против засилья иностранных монополий в стране.

Коммунистическая партия, созданная в 1930 г., запрещена в 1948 г.

В последнее время быстро развиваются торгово-экономические связи Малайзии с социалистическими странами. В 1967 г. была достигнута договоренность об установлении дипломатических отношений между СССР и Малайзией.

МАЛЬДИВЫ

Мальдивские острова, или Мальдивы,— так называется архипелаг, включающий более 2 тыс. коралловых островов, растянувшихся с севера на юг в Индийском океане, юго-западнее острова Цейлон.

Архипелаг назван по самому большому острову — Мале (длина — 1,6 *км*, ширина — 1,2 *км*), входящему в состав одноименного атолла. Общая площадь государства, расположенного на Мальдивах, — 300 *км*^{2}, население свыше 94 тыс. человек. Столица — город Мале.

Климат здесь тропический, муссоны летом и зимой нагоняют влажную жару до 30—35°. Острова очень красивы. Почти каждый атолл, входящий в состав архипелага, окаймлен кольцом рифов. Рифы защищают прибрежные отмели островов от ударов волн, но эти же рифы — грозная помеха большим и малым судам, подходящим к атоллам.

Между атоллами есть несколько судоходных проливов.

Самый удобный пролив у главного города и порта Мальдивов — Мале.

Острова низки. Высота их редко превышает 1,8 *м*.

Средняя месячная температура воздуха во время зимнего, северо-восточного муссона (декабрь — февраль) от +24 до +27° и летнего, юго-западного (май — август) от +27 до +28°.

Язык жителей Мальдивских островов относится к индийской ветви индоевропейских языков.

Население культивирует кокосовые пальмы, хлебные деревья, бананы, цитрусовые. Животный мир здесь беден: встречаются лишь крысы, птицы и черепахи. Одна из причин этого — недостаток пресной воды. На островах почти нет пресных источников. Основное занятие жителей Мальдивов — рыбный промысел.

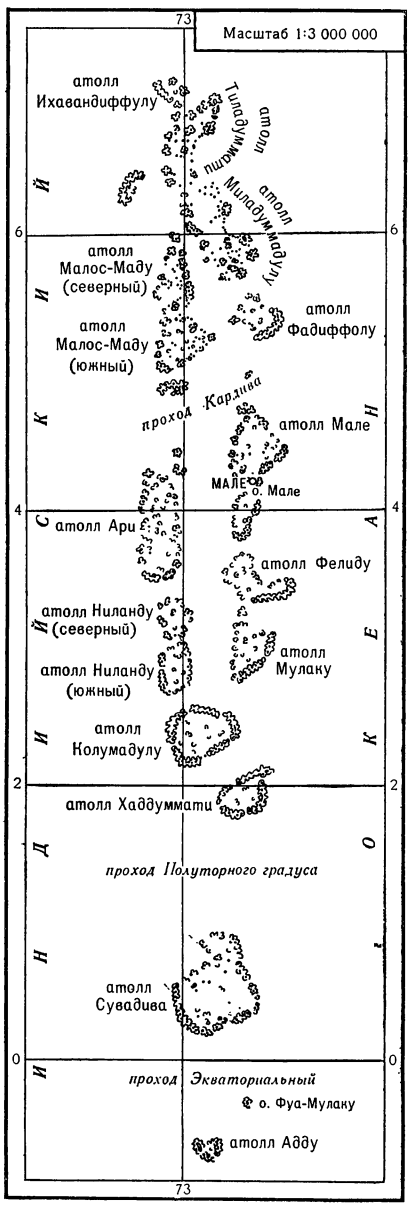

Главная статья экспорта — просоленный вяленый тунец. Его вывозят на остров Цейлон. На острова приходится ввозить рис и другие продукты питания.

Население Мальдивов главным образом индийцы, малайцы и арабы.

Мальдивские острова были захвачены английскими колонизаторами в конце 80-х годов XIX в. и превращены в колонию. До окончания второй мировой войны Мальдивские острова оставались резервной стоянкой для английских судов на морских линиях Индийского океана. Мальдивы получили статут султаната под протекторатом Англии.

После войны веяния освободительной борьбы захватили и Мальдивы. В 1953 г. султан Мальдивов был свергнут и острова были объявлены республикой. Через год на Мальдивах вновь была реставрирована монархия. В результате национально-освободительной борьбы мальдивцев в июле 1965 г. правительство Англии пошло на подписание соглашения с султаном о предоставлении независимости стране.

Мальдивы интересуют империалистов как важное звено цепи островных баз в районе Южной Азии.

Между СССР и Мальдивскими островами установлены дипломатические отношения.

Мальдивские острова приняты в члены ООН.

Афганистан. 1. Караван кочевников.

Бирма. 2. Древний храм (пагода) в городе Пагане. 3. Маленький продавец зонтиков.

Демократическая Республика Вьетнам. 4. На реке Бак Данг. 5. Посадка риса на плантации кооператива «Нам-Хонг» в дельте Красной реки.

Индия. 6. Священная корова на улице города Дели. 7. Девушка из Пенджаба.

Индонезия. 8. Плантация дынных деревьев. Под деревьями растут ананасы. 9. Лемур.

Иран. 10. Хозяин хижины с сыном на руках ждет гостей.

Иран. 1. На пастбище у подножия горы Арарат. *Йемен.* 2. Рыбаки сгружают улов в городе Ходейде на побережье Красного моря. 3. Один из причалов в порту Ходейда.

Камбоджа. 4. Величайший памятник древней архитектуры Ангкор-Ват.

Китай. 5. На тропическом юге от солнца спасают такие огромные шляпы из соломы. 6. «Храм неба» в Пекине.

Корейская Народно-Демократическая Республика. 7. В ткацком цехе текстильной фабрики в Синыйчжу. 8. Большой театр в Пхеньяне.

Лаос. 9. Сушка риса.



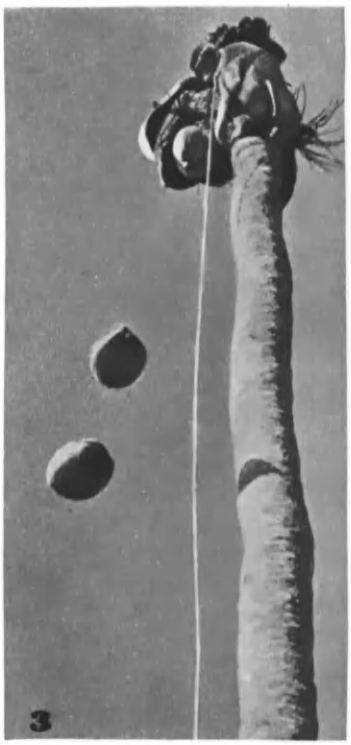

Ливан. 1. Монтаж советского оборудования на текстильной фабрике в Бейруте. 2. Автомобильная дорога из Дамаска в Бейрут.

Малайзия. 3. Высоко приходится забираться обезьяне на пальму, чтобы помочь хозяину в сборе кокосовых орехов.

Монголия. 4. Мех и пушнина — важнейшие статьи экспорта. 5. Памятник Сухэ-Батору в Улан-Баторе.

Непал. 6. Древние памятники архитектуры в столице — городе Катманду.

Пакистан. 7. Женщины носят грузы на голове. 8. Улица в городе Карачи.

Саудовская Аравия. 9. Типичный ландшафт восточной части страны.



Сирия. 1. Центральная площадь оазиса Малула.

Таиланд. 2. На лесоразработках слоны помогают переносить бревна.

Турция. 3. Над Босфорским проливом возвышается старинная крепость эпохи Византийской империи.

Филиппины. 4. С ранних лет детям бедняков приходится искать работу. Эти ребята продают веники на улице Манилы.

Цейлон. 5. Сборщица чая.

Япония. 6. Красавец вулкан Фудзияма. 7. Рыбаки вернулись с улова тунца. 8. В стране ежегодно проводится «неделя гигиены зубов». Этих малышей учат правильно чистить зубы. 9. Площадь Мира в Хиросиме. Памятник девочке Садако — жертве атомной бомбардировки.

МОНГОЛЬСКАЯ НАРОДНАЯ РЕСПУБЛИКА

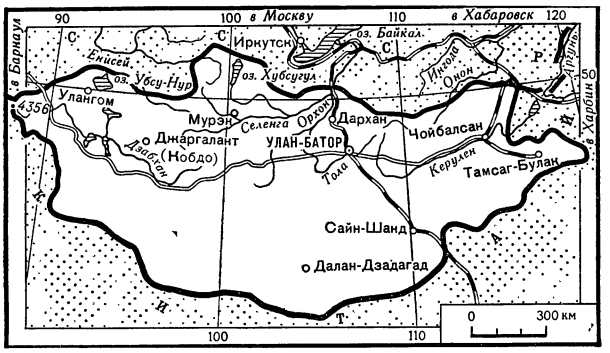

Монгольская Народная Республика (МНР) расположена в самом центре Азии. Она граничит с двумя государствами. Ее северным соседом является Советский Союз, южным — Китай. Население — 1120 тыс. человек.

Монголия — страна степей. Их зеленые ковры покрывают большую часть ее территории (1535 тыс. *км*^{2}). На юге эти степи переходят в полупустыню и пустыню. В северной и западной частях страны раскинулись горные хребты, почти сплошь покрытые хвойными и смешанными лесами. Самая высокая вершина этих гор — Найрамдал, или Хыйтун (4356 *м* над уровнем моря), находится в Монгольском Алтае.

Климат Монголии резко континентальный, с годовыми перепадами температуры до 80° (летом — до 40° жары, зимой — до 40° мороза). Зимой по степным просторам часто гуляют сильные ветры.

В недрах Монголии разведаны уголь, нефть, руды различных металлов, ценные минералы. В лесах водятся барсы, горные козлы, медведи, волки, рыси, маралы.

В степной зоне на необозримых пастбищах пасется скот — главное богатство монгольского народа. Около 70% населения страны занято скотоводством. Монголы разводят лошадей и верблюдов, овец и коз, крупный рогатый скот. По количеству скота на душу населения (около 20 голов) МНР занимает первое место в мире. Скот дает монголам пищу (мясо, молоко, сыр), шерсть для одежды, войлок для юрт и кожу для обуви.

Монгольские скотоводы — араты издавна вели кочевой образ жизни, перегоняя с пастбища на пастбище стада и перевозя вслед за ними юрты. Кочевой образ жизни подавляющего большинства населения в условиях частнособственнической системы хозяйства мешал развитию животноводства и всей экономики страны. В таких условиях очень трудно было вывести хорошие, высокопродуктивные породы скота, бороться с его болезнями, с волками и иными хищниками, со стихийными бедствиями, которые нередко приносит аратам суровая природа. Самым страшным из таких бедствий является «белый дзуд». Он случается зимой. Под сильным ветром степи покрываются плотной, как лед, снежной коркой. Скот не может пробить ее ногами, чтобы достать корм. И если поблизости в стойбищах не хватает запасов сена и других кормов, стадам грозит гибель.

Монгольское государство складывалось в течение многих веков в результате объединения племен или подчинения более слабых племен сильным. Этот процесс завершил в XIII в. Чингисхан. Он предпринял ряд военных походов в Северный Китай, Среднюю Азию, на Кавказ, в Крым для завоевания их. Его преемники покорили Китай, завоевали Персию, дошли до Восточной Европы и Северной Индии. Однако захват чужих земель не улучшал жизнь монгольских скотоводов. Они, как и прежде, кочевали со своими стада-

Столица Монгольской Народной Республики — город Улан-Батор.

ми по степям, оставаясь невежественными, во власти религиозного дурмана. А в стране не прекращались междоусобные войны монгольских феодалов. Они длились четыре века, пока сама Монголия, ослабленная междоусобицами, не была завоевана маньчжурскими правителями Китая и не стала окраинной частью Маньчжурской империи.

Под влиянием Великой Октябрьской социалистической революции в России усилилась борьба монгольского народа против местных феодалов. Ее возглавила Народно-революционная партия, созданная в 1921 г. монгольскими революционерами Сухэ-Батором и Чойбалсаном. Партия подняла народ на борьбу за национальную независимость, против китайских милитаристов, войска которых оккупировали Монголию.

В 1920 г. на территорию Монголии вторглись теснимые Красной Армией банды русских белогвардейцев, во главе которых стоял прибалтийский барон Унгерн. В стране возникли народные партизанские отряды, защищавшие население от белогвардейцев. Из этих отрядов была создана Народно-революционная армия. 6 июля 1921 г. она с помощью частей Красной Армии освободила от белогвардейцев столицу Монголии — Ургу. 11 июля 1921 г. было образовано первое народное правительство. С тех пор 11 июля ежегодно отмечается как национальный праздник.

Через несколько месяцев, 2 ноября 1921 г., в Москву приехала делегация народного правительства Монголии, возглавляемая главнокомандующим Народно-революционной армией Сухэ-Батором. Делегация встретилась с Владимиром Ильичем Лениным. Он долго беседовал с Сухэ-Батором и другими посланцами монгольского народа о будущем Монголии, о ее пути к социализму, о значении дружбы и взаимопомощи между советским и монгольским народами. Заветы Ленина были положены в основу программы Монгольской народно-революционной партии.

5 ноября 1921 г. в Московском Кремле было подписано соглашение об установлении дружественных отношений между Монголией и Советской Россией. Это был первый в истории Монголии равноправный международный договор; он открыл путь к политическому, экономическому и культурному сотрудничеству между монгольским и советским народами.

В ноябре 1924 г. собрался в Урге высший орган законодательной власти — Великий народный хурал (Всемонгольский съезд народных представителей). Он принял конституцию Монгольской Народной Республики. В ней провозглашалось равенство всех народностей, населяющих республику, равноправие женщин, свобода слова и печати. Общенародным достоянием объявлялась вся земля, ее недра, а также все воды и леса страны.

Власть в МНР принадлежит народу — рабочим, аратам (крестьянам — скотоводам и земледельцам), трудовой интеллигенции. Великий народный хурал состоит из депутатов, избираемых на 3 года. В перерывах между заседаниями Великого народного хурала страной управляют президиум и Совет министров.

До революции Монголия была одной из самых отсталых стран Азии. Больше половины поголовья скота принадлежало феодалам и монастырям. Здесь были сотни монастырей. Монахи (ламы) составляли свыше трети мужского населения. Каждая семья должна была отдавать в монастырь первого родившегося сына. Бесправные араты платили многочисленные налоги, несли различные повинности. В стране часто свирепствовали эпидемии, но больниц и врачей не было. Не существовало и школ. Почти все население не знало грамоты.

За годы народной власти Монголия с помощью Советского Союза и других социалистических стран добилась больших успехов в экономическом и культурном развитии. Теперь это аграрно-индустриальное социалистическое государство с кооперированным сельским хозяйством и развивающейся промышленностью. В стране ликвидирована неграмотность.

В монгольской степи выросли города. Расширяются и благоустраиваются аймачные (областные) и сомонные (районные) центры. Растут рабочие поселки близ угольных шахт, рудников, железнодорожных станций.

В прошлом Урга была единственным городом в стране. Однако в этом городе не было домов, ни деревянных, ни каменных. Город состоял из тысяч юрт и десятков монастырей, посередине которых возвышались причудливые здания буддийских храмов. В 1924 г. Урга была переименована в Улан-Батор (в переводе — «Красный богатырь»). Теперь столица МНР быстро растущий современный город. Здесь живет 240 тыс. человек.

В наши дни в Улан-Батор можно приехать не только по караванной тропе на медлительном верблюде или на низкорослой степной лошадке, но и в автомобиле по асфальтированному шоссе, и в комфортабельном вагоне международного экспресса и, наконец, прилететь



Промышленный комбинат имени Чойбалсана в Улан-Баторе, построенный с помощью СССР.

на самолете. Поездка от аэропорта до центра столицы не займет и получаса. За это короткое время можно увидеть много интересного. Дорога пролегает по невысоким холмам. С одного из них взору открывается обширная зеленая равнина, а посреди нее — круглая чаша стадиона. Это Надомская площадь столицы. В дни национальных праздников здесь устраиваются традиционные состязания: скачки, монгольская борьба, стрельба из лука. Большинство участников скачек — дети. Они ездят на конях уже с 4—5 лет, а в 8—9 лет берут призы и в состязаниях со взрослыми. В стрельбе из лука обычно побеждают старые охотники. Победителям в борьбе присваивают почетные звания: «Титан», «Лев», «Слон», «Сокол». Большой популярностью пользуются теперь в Монголии и такие виды спорта, как футбол, волейбол, легкая атлетика и др.

Едва минуешь Надомскую площадь, слева, из-за холма, показывается голубая лента реки Толы, а за нею — белые корпуса одного из крупнейших в стране предприятий — Улан-Баторского промкомбината. Дорога идет по широкому бетонному мосту, за ним начинается город. Обрамленная молодыми деревьями, улица ведет мимо корпусов теплоэлектроцентрали, через прямые кварталы жилых домов, среди которых выделяются школы, больницы, кинотеатры, магазины, к центральной площади столицы; она носит имя Сухэ-Батора, национального героя Монголии. На эту площадь фасадом выходит Дом правительства, перед которым стоит величественный мавзолей Сухэ-Батора и Чойбалсана, сложенный из черного и красного мрамора. Площадь окружают Дворец профсоюзов, Музыкально-драматический театр, гостиница, Дом связи, кинотеатр и государственная типография. В Улан-Баторе, как и в других монгольских городах, идет большое жилищное строительство.

Очень красив в монгольской столице Дом пионеров. В десятках кружков пионеры учатся музыке и пению, рисуют и танцуют, мастерят радиоприемники и модели самолетов, занимаются различными видами спорта.

Улан-Батор — главный экономический центр республики. Его предприятия дают $^2/_3$ про-

мышленной продукции страны. Промышленный комбинат имени Чойбалсана изготовляет войлок и шерстяные ткани, выделывает кожи, из которых здесь же шьют пальто и куртки, изготовляет обувь и другие изделия, которые идут в магазины и на экспорт.

В столице находятся все высшие учебные заведения республики: университет, сельскохозяйственный, экономический, медицинский и учительский институты. Тысячи монгольских юношей и девушек учатся в институтах Советского Союза и других социалистических стран.

Быстро развивается социалистическая промышленность МНР.

К северу от Улан-Батора строится новый промышленный центр — город Дархан. Здесь, в бассейне рек Орхон, Хара-Гол и Шарын-Гол, большие запасы железных руд, угля и сырья для производства строительных материалов. Эти сокровища обнаружили советско-монгольские геологические экспедиции. Монгольское правительство решило создать в этих местах комплекс предприятий: механизированные шахты и рудники, цементный и кирпичный заводы, предприятия легкой промышленности, теплоэлектроцентраль.

На территории строящегося города воздвигаются корпуса предприятий, жилых домов, строятся поликлиники, школы, магазины, культурно-бытовые учреждения. В строительстве Дархана монгольскому народу помогают Советский Союз, Чехословакия, Польша и другие братские страны. Только из нашей страны на стройки Дархана приехали 2 тыс. инженеров, техников и квалифицированных рабочих. Уже сданы в эксплуатацию завод железобетонных изделий, цементный, кирпичный и кислородный заводы, железнодорожная линия, связывающая Дархан с угольным карьером, высоковольтная линия.

По-иному теперь живут монгольские скотоводы. Их хозяйства объединены в кооперативы. Государство оказывает им техническую помощь через машинно-животноводческие станции, оснащенные новейшими машинами.

А в юрте скотовода ныне много такого, о чем раньше арат не мог и мечтать: добротная современная мебель, радиоприемники, книги и журналы, а с недавних пор телевизоры. В Улан-Баторе построен телевизионный центр.

В степях строятся усадьбы сельскохозяйственных кооперативов с добротными жилыми домами, хорошо оборудованными скотными дворами, тракторными мастерскими, гаражами. Многие араты перешли от кочевого к оседлому образу жизни.

Большое значение для Монголии имеет развитие земледелия. Еще недавно его здесь не было. Буддийская религия запрещала верующим «тревожить сон земли», т. е. обрабатывать почву. Но все меньше в Монголии становится людей с религиозными предрассудками. За последние годы кооперативы и государственные хозяйства подняли большие массивы целинных земель, где теперь выращивают пшеницу, ячмень,

В Монголии развито коневодство.

Стада овец в госхозе «Орхон».

просо, овес, кукурузу. Монгольские земледельцы уже не только обеспечивают родину собственным хлебом, но и вывозят часть зерна за границу.

В четвертом пятилетнем плане (1966—1970) намечено довести поголовье скота до 25—26 млн., посевные площади — до 700—720 тыс. *га*, а продукцию промышленности почти удвоить. Тогда еще выше поднимется материальный и культурный уровень жизни монгольского народа.

Монгольский народ строит социализм под руководством Монгольской народно-революционной партии, насчитывающей в своих рядах более 48 тыс. передовых рабочих, аратов и представителей интеллигенции. Состоявшийся в июне 1966 г. XV съезд партии принял новую программу партии — программу завершения строительства социализма в Монголии.

Боевым помощником и надежным резервом партии является Монгольский революционный союз молодежи. Он был создан в 1921 г. и объединяет сейчас около 80 тыс. юношей и девушек. Младшие помощники союза молодежи — пионеры. Монгольская пионерская организация, носящая имя Сухэ-Батора, была создана в 1925 г.

Успешное строительство социализма в Монголии имеет очень большое международное значение. Ведь Монголия переходит к социализму непосредственно от феодализма, минуя капиталистическую стадию исторического развития. Путь МНР служит примером для многих молодых государств Азии и Африки, недавно освободившихся от колониального гнета и определяющих свою дальнейшую судьбу.

Монгольская Народная Республика является равноправным членом мировой системы социализма, в частности Совета Экономической Взаимопомощи (СЭВ). Капиталистические государства долгое время препятствовали приему МНР в ООН. Однако осенью 1961 г., после настоятельных требований Советского Союза и других миролюбивых государств, Монгольская Народная Республика была принята в члены ООН.

Монгольский и советский народы связывает давняя прочная дружба. Она скреплена кровью, совместно пролитой в годы народной революции в Монголии, а также при отражении японской агрессии в районе Халхин-Гола (1939). Большую помощь оказал монгольский народ советским людям в трудные годы Великой Отечественной войны: он посылал продовольствие, шерсть и кожу, а также быстроногих коней для советской кавалерии.

Мощные удары по войскам фашистской Германии наносили танковые и авиационные подразделения, созданные на средства, собранные трудящимися Монголии. А когда в 1945 г. развернулись боевые действия Советской Армии на Дальнем Востоке против японских империалистов, Монгольская народно-революционная армия действовала совместно с армиями советского Забайкальского фронта.

В 1946 г. между СССР и МНР был заключен договор о дружбе, сотрудничестве и взаимной помощи. В январе 1966 г., когда двадцатилетний срок действия этого договора истек, правительства Монголии и Советского Союза заключили новый договор.

Братская дружба между нашими народами и взаимопомощь развиваются и крепнут.

НЕПАЛ

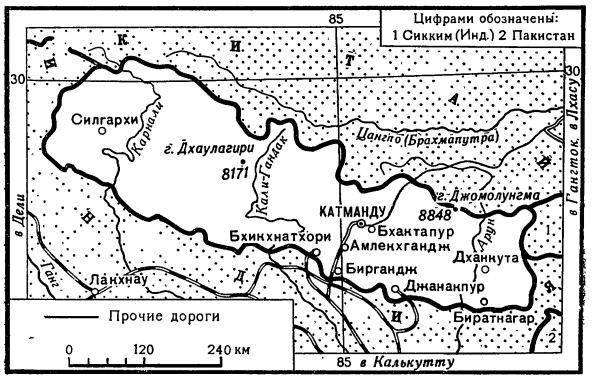

Хотя столица Непала и находится за тридевять земель от Москвы, попасть в нее теперь можно с помощью авиации за сутки. Сидя в комфортабельном самолете, я с волнением думал о том, что скоро ступлю на землю, которую много лет изучал по книгам, фотографиям, картам. Такова ли эта страна, какой я ее себе представляю, обрадует ли она меня, или разочарует...

На моих коленях лежит географическая карта Азии. Небольшой четырехугольник между Индией и Китаем (так выглядят на карте очертания Непала) полтора десятка лет назад заинтересовал меня, географа, своей малоизвестностью и, как мне казалось тогда, загадочностью. В самом деле, до 1948 г. в Центральном Непале побывало всего около пятидесяти европейцев. Вся мировая литература об этой стране до 40-х годов насчитывала немного книг. Непал казался тогда очень далеким от СССР, и мы мало что знали о нем.

До 1956 г. добраться в столицу Непала — город Катманду даже из южных районов страны можно было только пешком по узким горным тропам, и путь этот занимал много дней. Еще несколько десятилетий назад высоких сановников носильщики доставляли в столицу через горы в особых носилках — паланкинах. На плечах тех же кули перетаскивались автомашины, закупленные для правителей страны за границей, и даже памятники, отлитые за рубежом и предназначенные для установки на площадях Катманду. Шоссейная дорога соединила столицу Непала с внешним миром только в 1956 г. Незадолго до этого в стране появились и первые самолеты.

...Но что так тряхнуло нашу машину? Ага, воздушная яма. Стюардесса успокаивает, что это обычное здесь явление. Самолет поднимается вдоль горного ущелья все выше и выше, наконец переваливает через предпоследнюю ступень Гималаев — Махабхарат.

Внизу открывается чудесная панорама долины Катманду — «жемчужины Гималаев». А рядом вздымаются неприступные громады гор, острозубчатые снежные вершины которых окрашены восходящим солнцем в густые сиреневато-розовые тона.

А между тем самолет начинает снижаться и вскоре плавно садится на аэродроме Гаучар. На фронтоне невысокого белоснежного здания я читаю: «Катманду, аэропорт, 4423 фута над уровнем моря».

Садимся в автомашину и направляемся в столицу. Вокруг, насколько хватает глаз, простирается слабоволнистая местность, окаймленная со всех сторон горизонта горами. Склоны холмов испещрены сверху донизу узкими террасами, занятыми посевами риса. Террасы — плод титанического труда многих поколений людей.

Но вот наш автомобиль движется уже по предместьям Катманду. Появляются жилые дома непальцев, построенные в самобытном национальном стиле. Они двухэтажные, сложены из кирпича и побелены известкой, фасады у многих из них деревянные. В нижних этажах помещаются магазины или мастерские ремесленников. Окна без стекол, с деревянными решетчатыми ставнями. Черепичная крыша обычно выступает вперед, образуя карниз, и опирается на наклонные подпорки. Окна, двери, карнизы украшены причудливыми узорами.

В пестрой уличной толпе встречаются переносчики тяжестей с большими бамбуковыми корзинами за плечами, босые горцы с вязанками дров, буддийские монахи, медленно шагающие в желтой шелковой накидке. Бóльшая часть мужчин носит белые узкие брюки, белую длинную рубаху на выпуск, черные жилеты или пиджаки и матерчатую шапочку (топи). Женщины носят свободную кофту, длинную юбку, собранную у пояса, и платок, прикрывающий голову и плечи. Девушки украшают шею бусами, на запястьях у них широкие браслеты, в ушах и в ноздре сережки. На улицах столицы можно встретить представителей почти всех народов, населяющих Непал,— неваров, магаров, гурунгов, киратов, шерпа, лепча и др. Государственный язык в стране — непали.

Когда впервые приезжаешь в Катманду, то ростки новой жизни не сразу заметишь среди обступивших тебя со всех сторон древних храмов, небольших религиозных памятников

среди калейдоскопа шумных городских улиц. В столице ростки нового и старина соседствуют друг с другом.

На улицах Катманду много юношей и девушек с книгами под мышкой. Часто их можно видеть сидящими на газонах центральной площади Тундикхел. Здесь они готовятся к занятиям. В столице несколько колледжей, в том числе учительский, недавно созданы медицинская и юридическая школы, в пригороде Киртипуре открыт университет — первый в истории страны. В Непале большинство населения было неграмотно. Правительство уделяет большое внимание просвещению. В 1964 г. в Непале насчитывалось уже более 5 тыс. начальных школ и более 600 средних. Открыты школы для обучения грамоте взрослых. Несколько лет уже существует Академия искусств. В столице есть библиотеки, кинотеатры, музей, за силуэтами древних храмов возвышается мачта радиовещательной станции. Молодежь охотно посещает стадион. В столице издается 14 газет, несколько журналов, печатаются книги.

Непал — горная страна в Гималаях. Поля здесь устраивают на террасированных склонах.

В городе две новые больницы. Одна из них построена и оборудована Советским Союзом — в 1963 г. она была передана в качестве дара непальскому народу.

Трудно поверить, что еще два десятилетия назад здесь не существовало книгопечатания, радиовещания, кинотеатров. Непал, по существу, не имел почтовой связи с зарубежными странами. И это было в начале XXI века! Я не оговорился: по непальскому летосчислению сейчас уже 2025 год. Хотя непальский календарь опережает наше летосчисление, страна до недавнего времени жила еще в условиях настоящего средневековья.

Почти вся земля принадлежала помещикам, а крестьяне должны были отдавать землевладельцам бóльшую часть собранного урожая. В век электричества и авиации здесь до 1924 г. существовало даже рабовладение.

Непал с давних пор — королевство. Но история его сложилась так, что с 1846 г. страной фактически правили члены семейства феодалов Рана. Король же только царствовал, но не правил. Члены семейства Рана занимали все важнейшие государственные посты, были тесно связаны с английскими империалистами и проводили угодную им политику. Хотя Непал формально не являлся колонией Англии, в Катманду постоянно находились английские резиденты. Вступившие с ними в сговор правители страны поставляли в английскую колониальную армию десятки тысяч непальских солдат — гуркхов. Их вербовали среди крестьян-бедняков и получали за каждого по 25 английских фунтов стерлингов.

В 1951 г. в результате вооруженного выступления непальских патриотов династия Рана была свергнута. Непал стал конституционной монархией. Создан Национальный панчаят — национальное собрание, часть членов которого избирается нижестоящими панчаятами, а часть назначается королем.

В 1963 г. Национальный панчаят принял законы, устраняющие некоторые пережитки феодализма, в частности запрещен принудительный труд. Предприняты некоторые меры для ограничения произвола феодалов: им запрещено сгонять крестьян-арендаторов с земли, сокращена арендная плата, установлены



Сигаретная фабрика в Джанакпуре, построенная с помощью СССР.

максимальные размеры земельных участков. Излишки земли должны выкупаться у владельцев и продаваться крестьянам.

Непал — аграрная страна. Территория ее — 140,8 тыс. *км*². Из 10 млн. жителей около 9,5 млн. занимаются сельским хозяйством. В тераях — обильно увлажненной и наиболее жаркой области страны, на юге,— возделывают рис, джут, сахарный тростник. В долинах Среднего Непала, где климат более умеренный, произрастают рожь, пшеница, ячмень, рис, кукуруза. В долинах Северного Непала выращивают гречиху, картофель, овес, кукурузу, ячмень, некоторые сорта риса и пшеницы. В высокогорных районах главное занятие жителей — скотоводство. В летние месяцы стада яков, овец и коз пасутся на альпийских лугах на высоте 3500—4500 *м*. Зимой пастухи перегоняют скот вниз, в долины, где в это время еще зеленеет трава. Овец нередко используют для перевозки грузов.

В Непале издавна развиты кустарные промыслы: обработка металла, дерева, плетение корзин из бамбука, производство гончарных изделий, шерстяных тканей, ковров, золотых и серебряных украшений.

Богатства недр — железная и медная руда, цинк, свинец, кобальт, никель, графит, селитра, сера, тальк, слюда и др.— почти не используются.

Промышленность только начинает зарождаться; в тераях возникли небольшие джутовые, спичечные, текстильная и другие фабрики.

В 40 *км* к западу от столицы, около деревни Панаути, несколько лет назад появились экскаваторы. Там с помощью СССР построена гидроэлектростанция мощностью в 2400 *квт*. По нашим масштабам это маленькая станция. Но она увеличила в полтора раза общую мощность электростанций самого обжитого района страны — долины Катманду.

На юге страны, в городе Биргандже, в 1965 г. построен с помощью Советского Союза сахарный завод. Его производительность 14 тыс. *т* сахара в год. В городе Джанакпуре, расположенном также на юге, советские специалисты в содружестве с непальцами построили сигаретную фабрику, которая ежегодно выпускает 2 млрд. сигарет. Красивое здание фабрики непохоже на производственное предприятие: чистые, светлые помещения напоминают скорее лаборатории. Сахарный завод и сигаретная фабрика — первые в Непале современные промышленные предприятия, подлинные очаги будущей национальной индустрии.

В Биргандже с помощью СССР в конце 1967 г. построен завод простейших сельскохозяйственных орудий. Шоссейных дорог в стране мало. Длина двух небольших узкоколейных железных дорог в тераях немногим больше 100 *км*. Советские дорожники приступили к строительству в тераях шоссейной дороги Джанакпур — Симра (116 *км*). Она явится первым звеном жизненно важной для Непала магистрали, которая свяжет восточную и западную часть государства. Пока такой дороги нет, приходится перевозить грузы из одной части страны в другую транзитом через Индию. Прокладываются в Непале и другие дороги, в частности из Катманду в Лхасу (Тибетский автономный район КНР).

Лет двенадцать назад можно было сказать, что в Непал никогда не ступала нога советского человека, а в СССР не бывало ни одного непальца. После установления в мае 1956 г. дипломатических отношений между нашей страной и государством Непал началось развитие экономических и культурных дружественных связей. Теперь около двухсот непальских студентов обучается в советских вузах. Наши специалисты едут в Непал, чтобы помогать своим друзьям в развитии хозяйства. Далекий Непал стал близким.

■

ПАКИСТАН

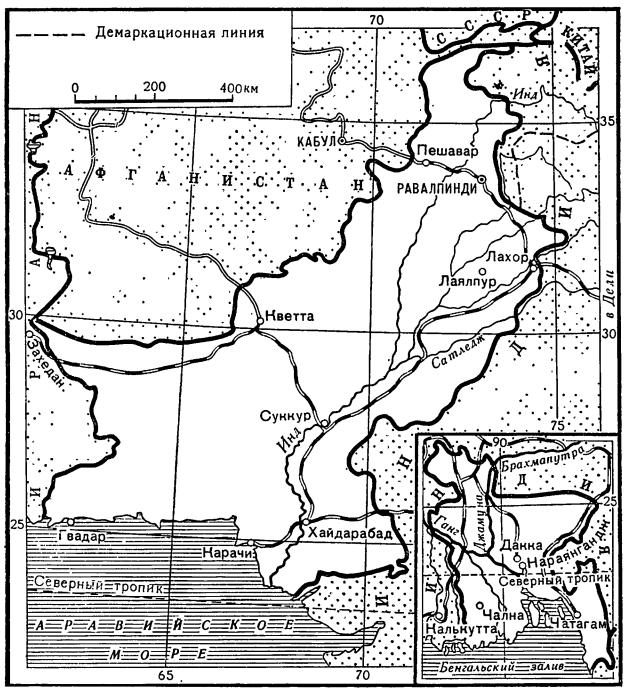

Взгляните на политическую карту Южной Азии. Вы увидите, что у северных краев полуострова Индостан с двух сторон лежат территории, окрашенные в один и тот же цвет. Это части одного государства — Западный и Восточный Пакистан. Они отстоят друг от друга более чем на 1500 *км*. Связь между ними — по морю или по воздуху. Пароход из одной части страны в другую идет более 10 дней.

Площадь Пакистана — 947 тыс. *км*^{2}, из которых Западный Пакистан занимает немногим более 800 тыс. *км*^{2}, а Восточный Пакистан — около 141 тыс. *км*^{2}.

Пакистан — молодое государство. В 1947 г. народы Индии вырвались из колониальной кабалы и добились национального освобождения (см. стр. 239). Но Англия, вынужденная убраться из Индии, предварительно разделила свою бывшую колонию на два доминиона: Индийский Союз (ныне Республика Индия) и Пакистан (Исламская Республика Пакистан).

Страна была разделена по религиозному принципу: к Индии отошла территория с населением, большая часть которого исповедует индуизм, а к Пакистану — районы, населенные преимущественно мусульманами.

Раздел вызвал переселение многих миллионов индийцев-мусульман из Индии в Пакистан, а индийцев-индуистов — из Пакистана в Индию. Он сопровождался индусско-мусульманскими погромами, которые были умышленно спровоцированы английскими империалистами. От погромов погибли сотни тысяч людей, а в результате переселения более 15 млн. человек лишилось крова и имущества. Многие из них в Пакистане и до сих пор живут в плохих условиях.

В 1966 г. население страны составило 105 млн. человек. Пакистан — слаборазвитая сельскохозяйственная страна с сохранившимися феодальными пережитками. Почти 80% населения живет в деревнях. Более $^2/_3$ земли принадлежит помещикам, часть земли — собственность государства. Миллионы же крестьян арендуют землю у помещиков или работают у них батраками.

Бóльшая часть обрабатываемой земли в стране занята продовольственными культурами: рисом, пшеницей, просом, кукурузой, ячменем. Главные технические культуры Пакистана — джут и хлопчатник. Существенную роль в сельском хозяйстве играет животноводство: в стране разводят крупный рогатый скот, коз и овец. Хлопок, джут и кожевенное сырье вывозятся за границу.

Недра Пакистана еще недостаточно исследованы. Разведаны лишь некоторые месторождения нефти, природного газа, каменного угля, каменной соли, хромовой руды.

В обрабатывающей промышленности наиболее развита текстильная (хлопчатобумажная и джутовая). Есть в стране цементные предприятия, мелкие механические заводы и мастерские и много небольших сахарных, маслобойных, кожевенных заводов. В крупнейшем порту Карачи построена судоверфь. В Па-

кистане насчитывается около 4 млн. кустарей; они производят предметы домашнего обихода, гончарные изделия, обувь, грубые ткани. Раздел Индии на два государства оторвал сырьевые базы от промышленности. Например, джут выращивается главным образом на землях, отошедших к Пакистану, а фабрики, перерабатывающие джут, остались в Индии. Это в значительной мере относится и к хлопку. Такой отрыв до сих пор отрицательно сказывается на экономике обеих стран.

За последние годы в Пакистане пущены в ход новые промышленные предприятия, перерабатывающие местное сырье. Пакистанское правительство начало строить предприятия тяжелой промышленности. В 1962 г. в Карачи был введен в строй нефтеперерабатывающий завод, в 1963 г. в Читтагонге началось сооружение первого в Пакистане металлургического завода, в 1964 г.— строительство тракторосборочного завода и заводов по производству химического волокна.

Природные условия и экономика настолько различны в обеих частях страны, что географы обычно описывают Западный и Восточный Пакистан раздельно.

Западный Пакистан — это почти $^{6}/_{7}$ территории страны, а живет в нем меньше половины населения. Значительную часть Западного Пакистана занимают горы, остальная территория — равнины: долина реки Инда (ее среднего и нижнего течения), сухие степи, пустыни и полупустыни. Климат в большей части Западного Пакистана субтропический, в горных районах — горно-субтропический. Растительность преимущественно полупустынная и пустынная. На севере, в горах, есть лесные участки и альпийские луга.

Земледелие во многих районах Западного Пакистана невозможно без искусственного орошения, поэтому посевы сосредоточены в долине Инда и его притоков. Из этих рек получают воду каналы, которые орошают около двух третей обрабатываемой земли. Здесь выращивают главным образом пшеницу и хлопчатник. По производству хлопка Пакистан занимает восьмое место в мире. В первые годы после образования республики почти весь хлопок вывозился в Индию и другие страны, теперь значительная его часть перерабатывается на текстильных фабриках в самом Пакистане.

Самый крупный город в Пакистане — Карачи. С 1948 по 1959 г. этот город был столицей страны. В 1959 г. столица временно перенесена на север страны, в Равалпинди, недалеко от которого строится будущая постоянная столица— город Исламабад. До образования Пакистана Карачи был сравнительно небольшим городом, в нем жило 350 тыс. человек. Сейчас это большой промышленный центр и главный порт страны; в городе и его пригородах насчитывают более 2,5 млн. жителей. Население города выросло за счет притока эмигрантов, бежавших из Индии после раздела страны. Новый промышленный район с десятками фабрик и заводов вырос за последние годы в северо-западной части Карачи. Окрестности города превратились в основной промышленный центр Пакистана.

Бесчисленные узкие улочки Карачи образуют запутанные лабиринты, по которым с трудом пробираются запряженные ослами повозки. Здесь тысячи мелких лавочек, очень шумно. Торговцы кричат во весь голос, зазывая покупателей и расхваливая свои товары — ткани, различные украшения из серебра и бронзы, домашнюю утварь, глиняные изделия местных кустарей, виноград, плоды манго, дыни, кокосовые и земляные орехи, груши, яблоки, сливы, мандарины. Большое оживление обычно царит в портовой части города, где стоят океанские пароходы, а между ними снует множество рыбацких парусных лодок.

На северо-восток от Карачи находится наиболее плодородный район Западного Пакистана — Пенджаб (что значит «Пятиречье»): по территории района протекают Инд и его четыре основных притока. Пенджаб — богатейший сельскохозяйственный район, он снабжает другие районы страны пшеницей и хлопком. Обилие тепла и искусственное орошение позволяют снимать здесь по два урожая в год. Но поля обрабатываются примитивными деревянными орудиями и мало удобряются, поэтому урожайность риса и пшеницы в Пакистане очень низкая — одна из самых низких в мире.

Административный центр Западного Пакистана — город Лахор. По величине это второй город в стране. Он во многом отличается от других городов Пакистана. В нем есть промышленные предприятия, развиты и кустарные промыслы. Лахор — культурный центр. В нем сохранились памятники древней культуры, мечети, построенные столетия назад.

В Лахоре находится крупнейший в Пакистане Пенджабский университет, основанный в 1882 г. В центре Старого города, около старинной крепости, которая сейчас превращена в музей, находится гробница известного поэта и философа Икбала; его стихи переведены на

многие языки, в том числе и на русский.

Чем дальше от Лахора на север, тем больше меняется рельеф местности. Появляются холмы, на горизонте начинают вырисовываться снежные вершины Гиндукуша и Гималайских гор. На западе страны, недалеко от границы с Афганистаном, находится город Пешавар. Здесь кончается железная дорога. Пешавар окружен фруктовыми садами. Южнее города находится долина реки Куррам. В ней растут ценные травы, которые используются в медицине и парфюмерной промышленности. Климат этого района менее жаркий, чем у морского побережья. Здесь много хвойных лесов, местность напоминает Кавказ.

Пахота на коровах в пакистанской деревне.

Живут в северной части Западного Пакистана главным образом пуштуны, или патаны, как их здесь называют. Еще в недалеком прошлом патаны были кочевниками, сейчас многие из них земледельцы. Мужчины-патаны по национальному обычаю носят при себе оружие.

В Восточном Пакистане местность равнинная. Ее пересекают рукава дельты рек Ганга и Брахмапутры. Тропический климат и обилие дождей в период муссонов (май — октябрь) создают благоприятные условия для многих теплолюбивых и влаголюбивых растений — пальм, бамбука, индийской смоковницы, бананов. На полях возделывают рис и джут.

Живут в Восточном Пакистане в основном бенгальцы. По внешнему виду и одежде их легко отличить от жителей Западного Пакистана. Мужчины-бенгальцы носят широкую набедренную повязку, напоминающую юбку, женщины — кофту и сари (закрепленный у пояса кусок ткани длиной 4—6 *м*, один конец его обертывается наподобие юбки, а другой перебрасывается через плечо). Большинство мусульманок носит чадру.

Восточный Пакистан — один из самых густонаселенных районов земного шара, плотность населения здесь 400 человек на 1 *км*^{2}. Административный центр Восточного Пакистана — город Дакка. В нем живет более 500 тыс. человек. Дакка — один из промышленных городов страны. До вторжения англичан он был известен ручным производством муслина — тончайшей хлопчатобумажной ткани. В Дакке есть университет и несколько колледжей.

В 19 *км* от Дакки находится Нараянгандж. В этом городе перерабатывается и прессуется в кипы более половины всего пакистанского джута. Отсюда через порты Читтагонг и Чална джут отправляют в другие страны. Джут высоко ценится во всем мире потому, что выработанная из него мешковина почти не пропускает влагу; это делает ее незаменимым упаковочным материалом.

Пакистан производит около 70% мировой продукции джута. От урожая джута и спроса на него за границей зависит жизнь миллионов крестьян. Джут — теплолюбивое и влаголюбивое травянистое растение высотой 3—3,5 *м*. В период его роста поля заливают на 40—50 *см* водой. Стебли созревшего джута крестьяне срезают большими кривыми ножами и связывают в пучки. Затем полторы-две недели джут мочат, после чего лубяную часть его сдирают со стеблей, джут промывают, сушат и треплют. Джут, закупленный у крестьян, доставляется на лодках в город. На реках Восточного Пакистана можно видеть нескончаемые вереницы таких лодок, тяжело нагруженных золотистым волокном. Отсортированный джут направляется на прессовальные фабрики. Здесь работает много женщин и семи-, десятилетних детей. Дети вьют джутовые веревки для упаковки кип. За свой труд дети получают в 4 раза меньше взрослых!

Главная продовольственная культура Восточного Пакистана — рис. Посевы его занимают 90% площади, обрабатываемой под продовольственные культуры. На склонах Бир-

На уроке в начальной школе.

мано-Ассамских гор разводят чайный куст,— на уборке его листа также работают маленькие дети.

Двухсотлетнее английское владычество оставило после себя печальное наследие: 85% пакистанцев неграмотно.

В начальных школах учится всего около 4 млн. детей, т. е. небольшая часть детей школьного возраста. Немногие из них имеют возможность продолжать свое обучение.

В Западном Пакистане государственными являются языки английский и урду. Кроме того, распространены языки пенджаби и синдхи, на которых говорит несколько миллионов человек, населяющих провинции Пенджаб и Синд.

В Восточном Пакистане государственным языком, наряду с английским, признан язык бенгали. На этом языке написаны многие произведения великого индийского писателя Рабиндраната Тагора.

В 1956 г. Пакистан оказался втянутым империалистическими кругами Англии и США в агрессивные военные блоки СЕАТО и СЕНТО. В экономике страны большую роль играет иностранный капитал, что оказывает значительное влияние на жизнь страны, ее политику. Несмотря на все это, во внешней политике Пакистана появляются и укрепляются тенденции, направленные на преодоление политической и экономической замкнутости, к которой привело страну участие в военных блоках. Улучшаются отношения с социалистическими государствами. Расширяются экономические, торговые и культурные связи Пакистана с Советским Союзом.

Летом 1965 г. возник вооруженный индо-пакистанский конфликт, вызвавший серьезную тревогу во всем мире. По инициативе правительства Советского Союза в Ташкенте в январе 1966 г. состоялась встреча руководителей Индии и Пакистана, завершившаяся подписанием исторической Ташкентской декларации, открывшей путь к мирному решению спорных вопросов между этими двумя странами.

Встреча в Ташкенте содействовала разрядке напряженности в Южной Азии, а претворение в жизнь условий Ташкентской декларации позволяет направить средства на осуществление мирных программ, на повышение благосостояния народов Индии и Пакистана. ■

САУДОВСКАЯ АРАВИЯ

Саудовская Аравия — самое крупное в Азии по территории арабское государство. Она занимает почти весь Аравийский полуостров. Ее площадь — 2,2 млн. *км*^{2}, население — около 7 млн. человек. Столица — Эр-Рияд.

Территория Саудовской Аравии — родина всех арабских племен. Отсюда они в VII — VIII вв., в период арабских завоевательных войн, расселились в соседние страны и постепенно смешались там с местным населением.

Бóльшая часть Саудовской Аравии покрыта почти бесплодными песками и скалистыми горами, лишь кое-где разбросаны редкие зеленые оазисы. Самую большую песчаную пустыню арабы называют Руб-эль-Хали — «Пустая четверть» (мира). Лето в стране жаркое. Средняя температура самого теплого месяца (июля или августа) выше 30°. Зима теплая. Средняя температура января даже на севере страны +10°.

В стране выпадает очень мало осадков и нет ни одной постоянно текущей реки. Только в сезон дождей со склонов гор стекают бурные потоки, сухие русла рек ненадолго наполняются быстро уходящей в землю водой. Такие русла

называют «вади». Лишь в отдельных районах подпочвенные воды выходят потоками на поверхность: на западе — в горной стране Асир и в оазисах, вытянувшихся вдоль гор Хиджаза, в центре — на возвышенностях Неджда и особенно на востоке — в низменной области Эль-Хаса.

В засушливых районах страны воду добывают большей частью из глубоких колодцев. Ее выкачивают иногда с глубины 120 *м* насосами или же, как и в старину, достают большими кожаными бурдюками с помощью ослов и верблюдов.

Еще в глубокой древности население Аравии разделилось на три группы: кочевые скотоводы, или бедуины, полукочевники, совмещающие скотоводство с обработкой земли, и оседлые жители оазисов, занимающиеся земледелием, ремеслами и торговлей. Вследствие экономической отсталости страны такое деление сохраняется до сих пор.

Бедуины (по-арабски — «обитатели пустыни») разводят верблюдов, с которыми они круглый год перекочевывают с пастбища на пастбище, иногда проходя по пустыне больше тысячи километров. Верблюд — основная ценность бедуинов: молоко и мясо верблюда идут в пищу, из шерсти изготовляют одежду, мешки, веревки, из шкуры выделывают кожаную утварь, навоз используется как топливо. Раньше бедуины продавали верблюдов и сдавали их внаем для перевозки грузов, но после первой мировой войны в странах Ближнего Востока появился автомобильный транспорт, и спрос на верблюдов постепенно стал падать. Многие бедуины перешли из-за этого к оседлому образу жизни и стали земледельцами.

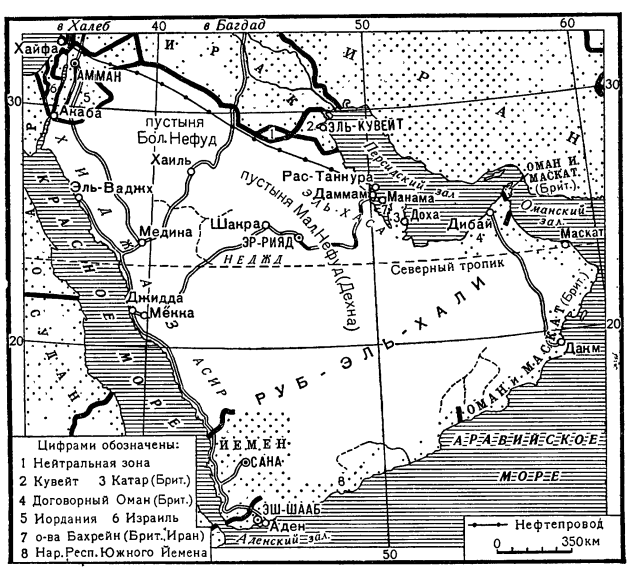

Бедуинов в стране не меньше половины населения. Живут они в переносных прямоугольных шатрах из черных шерстяных полотнищ, натянутых на вбитые в землю деревянные колья. В жару боковые стенки шатра поднимаются, а когда холодно, шатер почти со всех сторон застегивается деревянными булавками и обогревается сложенным из камней очагом.

Одежда бедуина состоит из длинной белой или синей рубахи, шерстяного плаща и куфии — головного платка. Куфия — кусок материи, который складывают треугольником и надевают на голову так, что один конец спускается на затылок, а два других падают на плечи или же прикрывают нижнюю часть лица. Придерживается куфия шнуром из верблюжьей шерсти, дважды закрученным вокруг головы. На ногах бедуины носят кожаные сандалии. Бедуинки носят такие же рубахи и плащи, как мужчины, но обычно украшенные яркими вышивками, длинные шаровары и головные платки; иногда их костюм дополняется буркой — куском материи, спускающимся из-под платка на лицо и закрывающим нос и рот.

Питаются бедуины преимущественно молочными продуктами: верблюжьим молоком и простоквашей. К этому добавляются финики, ячменные лепешки или бургуль — круто сваренная каша из пшеничной или кукурузной муки, политая простоквашей. Мясо у кочевников — праздничное блюдо.

Излюбленный напиток — кофе, но пьют его бедуины лишь по праздникам. Приготовляют кофе без сахара и добавляют пряности: гвоздику, семена кардамона.

Суровая жизнь в пустыне сделала бедуинов очень выносливыми: они привыкли подолгу находиться в пути под палящими лучами солнца, переносить голод и жажду.

Полукочевники Саудовской Аравии разводят овец, коз, а на востоке страны и горбатых индийских коров — зебу. Перед откочевкой на зимние пастбища полукочевники обычно вспахивают и засевают ячменем или просом небольшие участки земли. Для охраны посевов остаются два-три семейства или несколько стариков.

Образом жизни полукочевники напоминают бедуинов, но многие из них живут летом не в шатрах, а в настоящих домах.

И бедуины и полукочевники разводят чистопородных арабских лошадей, прославившихся

своей замечательной быстротой и неутомимостью. Когда-то коневодство было важной отраслью хозяйства арабов, но затем оно было подорвано экспортом больших партий лошадей в Турцию, Индию, в европейские страны. Сейчас у бедуинов лошадей сравнительно немного. Ими владеют лишь очень богатые люди.

Оседлая жизнь и земледелие сосредоточены в оазисах; здесь сеют ячмень, кукурузу, просо, овес, клевер, разводят сады и огороды, выращивают финиковые пальмы. Сады дают хорошие урожаи яблок, груш, слив, абрикосов, персиков, инжира, грецкого ореха, миндаля, фисташек. В оазисах целыми днями слышится рев рабочего скота и скрип деревянных водоподъемников, подающих воду для орошения полей и садов.

Труд аравийского земледельца тяжел. Так же как его деды и прадеды, он обрабатывает землю ручной мотыгой или, в лучшем случае, примитивной деревянной сохой, боронит граблями и доской-волокушей, убирает зерновые серпом, а молотит прогоняя скот по снопам.

Крестьяне живут в глинобитных или сложенных из неотесанного камня домиках. В таком жилище чаще всего одна комната. В теплое время на плоской крыше дома спят, сушат фрукты и зерно. В горных районах, на юго-западе страны, строят дома, похожие на башни, высокие и суживающиеся кверху. Жилая комната в верхнем этаже, а в нижнем — утварь и скот. Мебель в крестьянском жилище — редкость, чаще всего ее заменяют циновки, сплетенные из пальмовых листьев; на циновках спят, едят и работают.

Пища крестьян состоит главным образом из лепешек, различных овощных и крупяных похлебок и фиников, которые в Саудовской Аравии называют хлебом бедняков. Финики едят во всех видах: свежими, сушеными, вялеными или приготовляют из них пасту, добавляя ячменную муку и жир. Из фиников варят сладкий сироп, а из сока финиковой пальмы приготовляют напиток лакби.

Одежда аравийского крестьянина — рубаха, более короткая, чем у кочевника, и белые штаны, которые закатывают во время работы. Крестьянки, в отличие от кочевниц, никогда не носят бурку и не закрывают лицо.

Крупные оазисы Саудовской Аравии еще в древности превратились в городские центры с развитой торговлей и ремеслами. В них изготовляли тонкие, затканные золотыми нитками шерстяные плащи, оружие, ювелирные изделия, медную и глиняную посуду. Но с конца XIX в. увеличился ввоз в Аравию фабричных товаров, — это привело старинные ремесла в упадок. Почти все города стали только торговыми центрами, как бы базарами, которые обслуживают соседние поселения и кочевья бедуинов. В аравийском городе извилистые узкие улицы и переулки, обязательно есть крытые базары, караван-сараи (постоялые дворы для караванов) и многочисленные башни минаретов. Однако даже в самых маленьких городах новая культура проникает в старый уклад жизни. Караваны верблюдов перемежаются с автомобилями и велосипедами, национальная одежда — с одеждой европейского типа, в лавках наряду с местными кустарными изделиями продаются привезенные из других стран ткани, обувь, посуда, пищевые продукты.

В Саудовской Аравии почти нет обрабатывающей промышленности, но ее нефтедобывающая промышленность занимает одно из первых мест в мире. Уже давно бедуины, кочевавшие на побережье Персидского залива, наблюдали в пустыне таинственные огни и собирали для своих светильников просачивающуюся на поверхность земли нефть. После первой мировой войны в Саудовской Аравии были открыты богатейшие запасы нефти, а в начале 30-х годов аравийская нефть привлекла внимание американских компаний. Они заставили правительство Саудовской Аравии дать им монопольное право на поиски и добычу нефти на площади, превышающей половину всей территории страны. Вскоре возникла крупная нефтедобывающая промышленность, был проложен трансаравийский нефтепровод, в городе Рас-Танкуре построен большой нефтеперерабатывающий завод.

На предприятиях американской нефтяной компании АРАМКО («Арабиен американ ойл К°») рабочие-арабы подвергаются жестокой эксплуатации. Работая 9—10 часов в день, они получают в несколько раз меньше, чем американские нефтяники той же квалификации.

Арабские рабочие ведут борьбу за свои экономические и политические права, за освобождение страны от американской кабалы.

В западной части Саудовской Аравии, в области Хиджаз, где в начале VII в. возник ислам, находятся «священные» города — Мекка и Медина. В Мекке, по преданию, родился основатель ислама пророк Мухаммед (см. т. 8 ДЭ). Каждый мусульманин считает одной из своих главных религиозных обязанностей посетить хотя бы раз в жизни этот город, т. е. совершить

Город Мекка.

хадж (паломничество). Посещение Мекки дает мусульманину почетное звание хаджи. Кроме Мекки, паломники посещают и Медину, чтобы поклониться там гробнице Мухаммеда.

Паломничество в Мекку дает заработок десяткам тысяч жителей Хиджаза. Они перевозят паломников, сопровождают их в качестве гидов, снабжают продовольствием и сувенирами — четками, сосудами со «святой» водой, различными изделиями из перламутра и кожи. Всем этим могут заниматься лишь мусульмане. Не только сама Мекка, но и ее округа в радиусе 18 *км* считаются «святой» землей, на которую не имеет права ступить ни один иноверец. Этот запрет строго соблюдается. Нарушение его каралось в прошлом смертной казнью. Теперь нарушивший запрет платит высокий денежный штраф и на пять лет попадает в тюрьму. Даже самолеты, на которых доставляют в Мекку богатых паломников, обслуживаются исключительно летчиками-мусульманами.

Саудовская Аравия в ее нынешних границах возникла после первой мировой войны. Свое название государство получило от имени эмирского[1] дома Саудитов, которые возглавили освободительную борьбу арабов против турецких, а затем английских захватчиков. Эта борьба привела к объединению большей части Аравийского полуострова в единое королевство Саудовская Аравия.

У короля Саудовской Аравии почти неограниченная власть. Формально в своей деятельности он должен считаться лишь с древними предписаниями мусульманского права — шариата. Король не только светский, но и духовный глава государства — имам (руководитель) господствующей в стране религиозной секты мусульман-ваххабитов. В прошлом последователи этой секты использовали религию как знамя «священной» борьбы за изгнание иноземцев и объединение арабов Аравийского полуострова; теперь они отличаются от мусульман других толков лишь некоторыми религиозными представлениями и традициями. Король назначает министров и созывает совещательный совет из

[1] Эмир — по-арабски повелитель, князь. Титул эмира присваивается также сыновьям арабских монархов.

представителей крупных феодалов, торговой буржуазии и высшего духовенства.

Саудовская Аравия — феодальное государство. Бóльшая часть водных источников и пригодных для обработки земель принадлежит помещикам. Они сдают крестьянам в аренду небольшие земельные участки и забирают себе до $^2/_3$ урожая. Главы бедуинских племен (шейхи) владеют огромными стадами скота и заставляют работать на себя малоимущих кочевников. Господство феодальных отношений задерживает экономическое и культурное развитие страны. Как и тысячу лет назад, жители страны, в особенности кочевники и полукочевники, делятся на племена и роды и даже соблюдают обычай родовой кровной мести. Женщина здесь неполноправна. Муж покупает жену за деньги и в любое время может дать ей развод, оставив себе детей.

В стране мало школ и медицинских учреждений. Большинство населения неграмотно. В последние годы достижения в области культуры в соседних, более развитых арабских странах побуждают правительство Саудовской Аравии также стремиться к преобразованиям. Оно начало расширять систему народного образования и приступило к подготовке учителей-арабов. Была открыта первая государственная научная библиотека в столице Эр-Рияде и первый на Аравийском полуострове университет.

■

СИНГАПУР

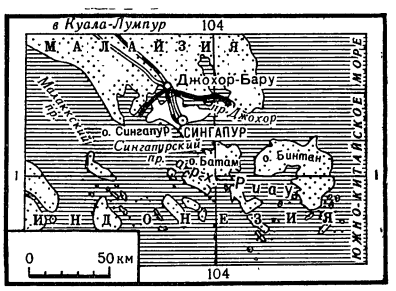

В начале прошлого века внимание чиновника английской колониальной службы С. Раффлза привлек небольшой болотистый, покрытый джунглями остров, отделенный полуторакилометровым проливом от южной оконечности Малаккского полуострова. Раффлз за мизерную цену добился у султана Джохора в 1819 г. права на колонизацию острова, а в 1824 г. Англия окончательно завладела островом Сингапур.

В то время на острове жило всего 150 человек да порой грозные малайские пираты использовали его в качестве временного прибежища. Для чего же понадобился английским колонизаторам этот незаметный островок?

Уже в середине прошлого века на острове была построена морская крепость, которая держала под контролем основной морской путь из Индийского в Тихий океан. Очень скоро остров Сингапур (территория 0,6 тыс. $км^2$) стал важнейшим перевалочным портом для судов, направлявшихся в порты Дальнего Востока, и крупнейшей военно-морской базой Англии.

Сюда привозили рис, каучук, копру, пряности, олово из стран Юго-Восточной Азии, а из Европы — товары для местных рынков. Развитию торговли в Сингапуре способствовало объявление его свободным портом. Ввозимые и вывозимые товары не облагались пошлинами. Для работы в порту, на строительстве промышленных предприятий, на плантациях английские колонизаторы привозили китайских и индийских рабочих. Теперь в Сингапуре живет около 1,9 млн. человек, из которых около 1300 тыс. китайцев.

В 1946 г. английское правительство специальным указом отделило Сингапур от Малайи, а в 1959 г. объявило его «самоуправляющейся территорией». Но фактически Сингапур оставался английской колонией. Англичане продолжали контролировать оборону и внешние сношения Сингапура. Английская военно-морская база острова использовалась колонизаторами для борьбы против национально-освободительного движения в странах Азии.

После образования Малайзии в 1963 г. Сингапур был включен в нее в качестве составной части. Таким образом английские колонизаторы пытались сохранить свой контроль над этой территорией.

Но трудящиеся Сингапура все решительнее выступали за предоставление полной независимости острову. Их борьба увенчалась успехом. 8 августа 1965 г. Сингапур объявил о выходе из Малайзии. На карте Азии появилось новое государство — Республика Сингапур. Вскоре Сингапур был принят в члены ООН.

Столицей нового государства стал самый большой город острова, который носит то же название, что и остров,— Сингапур. В нем более миллиона жителей. Этот город — один из важнейших портов мира. Одновременно порт может принять большое число океанских судов. Он располагает шестью сухими ремонтными доками. На аэродром острова ежедневно прише-

Гавань в Сингапуре.

тают десятки самолетов из многих стран мира. В городе два университета. Здесь учится много молодежи из Малайзии и других стран Юго-Восточной Азии.

Сингапур — типичный город колониального типа. Он состоит из деловой части, где находятся конторы торговых фирм, банки, правления промышленных компаний, района роскошных вилл, крепости с многочисленными военными сооружениями и аэродромами и, наконец, района неблагоустроенных рабочих кварталов.

Промышленность Сингапура специализируется на переработке привозного сырья. Крупные оловоплавильные заводы дают значительную часть мировой выплавки олова. Заводы по переработке каучука обрабатывают низкосортный, так называемый крестьянский каучук, получают более высокие сорта, пользующиеся спросом на мировом рынке. Имеются также предприятия, производящие товары широкого потребления и пищевые продукты.

После провозглашения независимости Сингапур остался по-прежнему членом Содружества наций. Используя «договорные обязательства», Англия продолжает владеть военно-морской базой. В экономике Сингапура сильное влияние сохраняют английские монополии. Народ Сингапура не хочет мириться с таким положением. Сразу после провозглашения независимости правительство Сингапура заявило о своей решимости проводить политику дружбы со всеми странами, способствовать укреплению мира во всем мире.

■

СИРИЯ

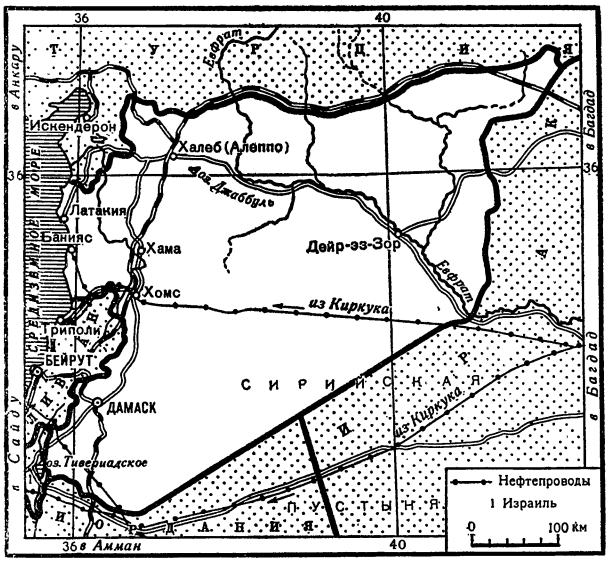

Сирийская Арабская Республика (САР) расположена в Юго-Западной Азии. Территория САР — 185,2 тыс. *км*². На севере государство граничит с Турцией, на востоке и юго-востоке — с Ираком, на юге — с Иорданией, на юго-западе — с Израилем и Ливаном, а на северо-западе омывается Средиземным морем.

Большая часть САР — возвышенное плато (200—700 *м* над уровнем моря), которое от моря отделяют два ряда горных массивов. Между Средиземным морем и массивом Джебель-Ансария протянулась приморская равнина, поделенная отрогами на четыре части: Латакийскую, Джебла-Баниясскую, Тартус-Хамидийскую и Аккарскую. Климат прибрежной низменности — средиземноморский, субтропический; зима мягкая (+12°), лето жаркое (+26°), дожди бывают в мае и октябре (осадков до 900 *мм*). Климат остальной части САР континентальный, засушливый; зима прохладная (+6°), а в горах даже бывают морозы и выпадает снег, лето жаркое (+35°); дожди бывают редко, преимущественно зимой (осадков 100—300 *мм*).

Рек и озер в стране мало. Крупнейшая река — Евфрат, в северо-восточной части страны; вторая по величине река — Нахр-аль-Аси, впадающая в Средиземное море. Наиболее значительные озера — Джаббуль, Утейба, Катина.

Растительность в САР распространена неравномерно. В прибрежной низменности преобладают вечнозеленые дубы и лавры. Плато чрезвычайно бедно растительностью, а на границе с Иорданией и Ираком (Сирийская пустыня) ее вовсе нет. Животный мир сравнительно беден. Наиболее распространены грызуны (песчанки, тушканчики и др.); из копытных — антилопы, газели и дикие ослы; из хищных — гиены, рыси, пантеры, шакалы; много разнообразных птиц; встречаются пресмыкающиеся — ящерицы, змеи (в том числе степной удав).

САР — древняя страна, известная в истории под названием Сирия. Первые рабовладельческие государства возникли там в III—II тысячелетиях до н. э. На протяжении веков им приходилось вести борьбу с египтянами, ассирийцами и греками. После распада империи Александра Македонского в Сирии возникло государство Селевкидов, которое в 64 г. до н. э. было завоевано Римом. Когда в конце IV в. Римская империя распалась, Сирия вошла в состав Византийского государства. В VII в. Сирию завоевали арабы, и она на 100 лет стала центральной провинцией халифата. В X в. халифат распался, и на территории Сирии возникло несколько феодальных государств. В XII—XIII вв. Сирия стала ареной борьбы арабского населения с крестоносцами. В 1516 г. Сирию завоевали турки, и она до 1918 г. была провинцией Османской империи.

После первой мировой войны Сирию оккупировали войска Англии и Франции. В 1920 г. Лига наций передала мандат на Сирию Франции (Англия получила Ирак), и Сирия фактически сделалась французской колонией.

Капиталистические отношения в Сирии начали развиваться еще в конце XIX в. Став колонией, Сирия вошла как аграрно-сырьевой придаток в мировую капиталистическую систему. В 20-х годах в стране началась национально-освободительная борьба, особенно усилившаяся после второй мировой войны. Успеху ее содействовало давление народа Франции на правительство, которое было вынуждено разрешить проведение в Сирии парламентских выборов и избрание национального правительства. Так страна встала на путь независимого политического развития; серьезную роль в этом сыграла Коммунистическая партия Сирии.

В начале 1946 г. Сирия обратилась в ООН с требованием о выводе с ее территории иностранных войск. СССР поддержал это требование, Франция, Англия и США выступили против. Однако в результате упорной борьбы народа Сирии последний чужеземный солдат покинул сирийскую территорию в апреле 1946 г.

После получения независимости Сирия стала

ареной ожесточенной политической борьбы, которая завершилась в феврале 1958 г., когда на основе политического объединения Сирии и Египта возникла Объединенная Арабская Республика. Однако в сентябре 1961 г. союз распался и образовалась Сирийская Арабская Республика. В марте 1963 г. во главе САР стали руководители партии БААС, провозгласившей своей целью строительство социализма.

Прогрессивные силы страны добились национализации банков и нескольких крупных промышленных предприятий, проведения аграрной реформы, национализации всех основных иностранных предприятий. Попытки империалистов нанести удар по политической независимости Сирии и ее экономической самостоятельности путем организации внутренних и внешних заговоров (в которых активное участие приняли Израиль, с одной стороны, Саудовская Аравия и Иордания — с другой) окончились провалом. Этому способствовала дружественная помощь САР со стороны СССР и других социалистических стран, а также поддержка ее ОАР, Ираком, Ливаном и другими странами, борющимися с империализмом и неоколониализмом.

В настоящее время САР — одно из крупнейших государств Арабского Востока.

Столица Сирии — город Дамаск (около 600 тыс. жителей). Это крупный политический, экономический и культурный центр. Население САР превысило 5 млн. человек. В стране живут арабы (более 80%), курды, армяне, евреи. Около 27% населения—жители городов.

Большинство городов Сирии возникло сотни и даже тысячи лет назад. К числу наиболее значительных городов страны относятся, кроме Дамаска, Халеб, Хомс, Хама и порт Латакия. Все города Сирии делятся на новую и старую часть: первая напоминает современные западные города, вторая носит черты прошлого и интересна историческими памятниками (мечетями, караван-сараями, старинными замками-цитаделями и т. п.).

Долгие годы колониальной зависимости задержали развитие САР. Это все еще отсталая

Столица Сирии — город Дамаск.





Обмолот зерна в деревне.

аграрная страна. Сельское хозяйство — главная отрасль экономики. Около 43% посевных площадей занимает пшеница; выращивают также хлопчатник, фрукты и овощи; значительное место занимает производство продуктов животноводства. Сельскохозяйственные продукты — основа сирийского экспорта. И все же сельское хозяйство развито слабо: используется лишь пятая часть территории и только 50% пригодных к обработке земель. Сельскохозяйственная техника почти отсутствует (главные орудия производства — соха и мотыга); оросительная система примитивна, а в некоторых местах она такая же, как была сотни лет назад. Например, в районе Хомса и поныне используется старинное водохранилище с водочерпальным колесом высотой с 5-этажный дом. И теперь еще скотоводство в стране кочевое и полукочевое. Правительство САР принимает меры для развития сельского хозяйства и выделяет для этого дополнительные ассигнования за счет государственного бюджета: проводится аграрная реформа, в результате которой тысячи крестьянских семей получают землю; создаются крестьянские кооперативы и т. д. Намечается строительство высотной плотины на Евфрате с участием СССР.

Промышленность в САР развита слабо. Наибольшего развития достигла добывающая и пищевая промышленность, а также перерабатывающая некоторые виды сельскохозяйственного сырья. Фабрик и заводов, оснащенных современной машинной техникой, мало, и все они сосредоточены в Дамаске, Хомсе и Хаме. В остальных городах преобладают кустарно-ремесленные мастерские. В селах сохраняется еще домашнее производство товаров широкого потребления. Импорт промышленных товаров занимает важное место во внешней торговле республики.

Основной вид транспорта в Сирии — автомобильный, для развития его нужно увеличить автомобильный парк и сеть шоссейных дорог (сейчас 3 тыс. *км*). В САР разрабатывается программа экономического развития, в которой главное внимание уделено развитию национальной промышленности, расширению энергетической и сырьевой базы. СССР и другие социалистические страны оказывают САР большую экономическую и техническую помощь. ■

ТАИЛАНД

Таиланд занимает центральную часть полуострова Индокитай и север полуострова Малакка. Его площадь — 514 тыс. *км*^{2}. Это многонациональное государство. Из 31,5 млн. его жителей примерно $^3/_4$ таи и родственные им народы лао и шань. Кроме того, здесь живут китайцы, вьетнамцы, малайцы, а в горных лесах — племена сакаи и семанги. Восточные соседи Таиланда называли страну Сиамом, и она была ранее известна под этим именем.

К середине прошлого века англичане захватили Индию и часть Бирмы. Благодаря тому что Сиам находился между владениями колониальных держав Англии и Франции, ему удалось сохранить формально политическую самостоятельность.

Россия была единственной великой державой, не имевшей неравноправных договоров с Сиамом. Форма таиландской гвардии удивительно напоминает обмундирование старой русской армии (рассказывают, что когда-то русские правители подарили сиамскому королю каза-

чий отряд для защиты страны от внешних врагов). Пользуясь военной и экономической слабостью страны, колонизаторы в конце XIX в. навязали ей неравноправные договоры и превратили ее в полуколонию. Из Сиама колонизаторы вывозили рис, ценное тиковое дерево, а ввозили туда промышленные изделия.

До 1932 г. в Сиаме была абсолютная монархия, т. е. вся власть в стране принадлежала королю, и его там почитали, как бога. История Сиама знает случай, когда член королевской семьи утонул на глазах у царедворцев; достаточно было протянуть руку, чтобы спасти утопающего, но прикосновение к королю или к кому-либо из его семьи считалось святотатством.

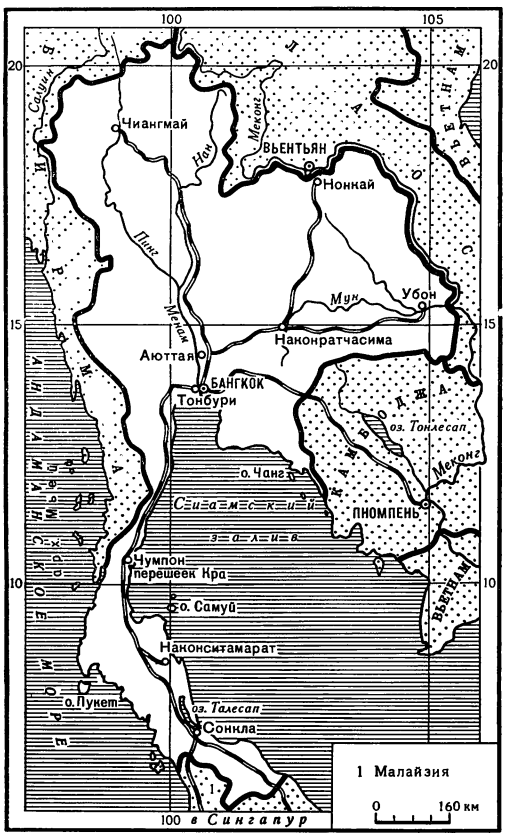

В 1932 г. в Сиаме произошел государственный переворот. Была принята конституция, ограничивающая права короля. Ему по-прежнему принадлежала высшая законодательная и судебная власть, он оставался верховным главнокомандующим вооруженными силами Сиама и верховным покровителем господствующей там религии — буддизма. Исполнительную власть в стране осуществляет Совет министров, который назначается королем. Но парламент может выразить Совету министров недоверие, и тогда король должен назначить новых министров. В 1939 г. Сиам был переименован в Таиланд.

Экономика и внешняя политика страны продолжали зависеть от английских и американских империалистов.

В 1941 г. правительство Таиланда заключило военный союз с Японией, и в стране разместились японские войска. В годы войны развернулось широкое народное движение против оккупантов. После капитуляции Японии в 1945 г. ее войска были изгнаны из Таиланда. Однако в стране начали хозяйничать американцы. Империалисты превратили Таиланд в один из своих опорных пунктов в Азии, втянули его в агрессивный военный блок СЕАТО. В Таиланде прокладываются стратегические дороги. С территории Таиланда производится половина всех воздушных налетов на Демократическую Республику Вьетнам и Лаос, отсюда совершаются провокации против Камбоджи. Американская военщина построила на территории этой страны десятки военных аэродромов, гигантские склады оружия, нефтепроводы.

Таиланд расположен в зоне тропических лесов. Около 65% его площади занимают джунгли. Лесное хозяйство — важная отрасль экономики Таиланда. Жители лесных районов собирают различные смолы, которые используют в производстве. Плоды некоторых лесных растений (мангустан, дурьян) съедобны. Большое хозяйственное значение имеет кокосовая пальма. На склонах гор северного района растет тиковое дерево. Его высота достигает 40 *м*, а диаметр ствола — 2 *м*. Древесина тика очень прочная, это отличный материал для строительства кораблей и портовых сооружений.

На лесоразработках используют прирученных слонов. Они переносят бревна к рекам и разбирают заторы, образовавшиеся при сплаве леса. Работают слоны лишь несколько часов, остальное время пасутся и отдыхают в джунглях. В Таиланде сохранились и дикие слоны.

В лесах и в бамбуковых зарослях живут самые разнообразные животные: тапиры, тигры, леопарды, дикие кошки. Особенно много там обезьян. Встречаются не только макаки, но и человекообразные — гиббоны. В саваннах водятся антилопы, олени. В лесах и на полях, масса змей, среди них немало ядовитых.

В Таиланде много крупных рек. Почти все они начинаются в горах северных районов и впадают в Сиамский залив. Вместе со своими

Многие деревни расположены по берегам рек. С малых лет таиландцы умеют хорошо править лодкой.

притоками реки орошают те районы, где выращивается рис. Особое значение в жизни страны имеет река Чао-Прайя. Ее длина — 1200 *км*. По бесчисленным каналам (клонгам) вода отводится из реки на рисовые поля. С мая по октябрь, в период дождей, вся низменность, по которой течет Чао-Прайя, залита водой.

В жизни таиландца многое определяет вода: от нее зависит урожай; по каналам и рекам урожай доставляют в город для продажи; на узких длинных лодках поддерживается сообщение между деревнями, расположенными на берегах рек и каналов. Многие дома построены на сваях. Немало крестьян живет в больших крытых циновками лодках, особенно во время продолжительных наводнений. Ведь река далеко не всегда защитница и кормилица. В половодье она становится жестокой и беспощадной, как злой дракон в народных сказках. В реках и каналах много рыбы, и почти все крестьяне занимаются рыболовством.

Около 85% населения страны занято в сельском хозяйстве. Основная культура — рис. Таиланд производит в год около 10 млн. *т* неочищенного риса. Выращивают в Таиланде также кукурузу, бобовые, хлопчатник, сахарный тростник, джут, табак, каучуконосные деревья. Часть обрабатываемой земли принадлежит членам королевской фамилии, придворным, помещикам. У них землю арендуют ростовщики и зажиточные крестьяне, которые в свою очередь сдают ее мелкими участками безземельным крестьянам за половину урожая.

Выращивание риса требует большого труда, а сельскохозяйственная техника здесь отсталая. Пашут на буйволах по заболоченной земле. Молотят рис, гоняя буйволов по снопам. В период вызревания риса большой вред приносят грызуны, раки, насекомые, птицы. Борьба с ними нелегка.

Не менее тяжек труд на каучуковых плантациях и лесоразработках. Особенно донимают рабочих различные насекомые-паразиты и пиявки. Очень распространены желудочные заболевания и малярия. Часто люди болеют, а иногда и умирают от укусов змей.

Промышленность в Таиланде развита слабо. Месторождения полезных ископаемых есть, но добывают только олово и вольфрам. Есть в стране лесопильни, рисоочистительные заводы. Сравнительно много кустарных предприятий, обрабатывающих кожу, сахарный тростник и табак. На каждом из них в среднем по 5—6 рабочих. Промышленность сосредоточена в городах Чиангмае, Наконратчасиме, Наконситамарате и в столице — Бангкоке.

Бангкок расположен на обоих берегах реки Чао-Прайя, в 33 *км* от ее впадения в Сиамский залив. Город пересечен сетью каналов, которые служат для сообщения между улицами. Большинство каналов засорено, и застоявшаяся мутная вода выделяет вредные испарения. По каналам беспрерывно снуют лодки. Немало лодок стоит на приколе; в них живут со своими семьями грузчики, рыбаки, рабочие. Зачастую из таких лодок образуются жилые кварталы.

В Бангкоке множество буддийских храмов. В лучах тропического солнца сверкает их на-

рядная позолота и блестят цветные изразцы стен, при малейшем дуновении ветерка позванивают сотни колокольчиков, укрепленных по краям изогнутых крыш. Храм Бенчам-обопит («Мраморный храм») — образец национальной архитектуры. Он сооружен из белого мрамора, крыша на нем узорчатая, из красной черепицы. У входа громадные каменные статуи, изображающие сказочных стражей. Венчает Бенчам-обопит, как и многие другие буддийские храмы, символическое изображение змеи — священного в Таиланде животного.

Неотъемлемая часть таиландского быта — плавучий рынок. Сюда съезжаются задолго до рассвета крестьяне окрестных деревень, чтобы утром продать горожанам свежие фрукты, рыбу, рис. Иногда крестьянину приходится проделать несколько десятков километров по воде в лодке, прежде чем он достигнет такого рынка.

Утром на улицах столицы и других городов первыми показываются остриженные наголо люди в ярко-оранжевых одеждах. В руках у них кошелки или горшки. Это буддийские монахи приступили к сбору подаяний. По обычаю каждый таиландец, хотя бы несколько месяцев в своей жизни, должен провести в монастыре, и каждый буддист обязан помогать монахам: давать пищу, одежду и т. п.

В Бангкоке сохранились еще кустарные мастерские, в которых изготавливают знаменитый тончайший тайский шелк.

Трезвоня, проносятся рикши: они возят седоков на мотороллерах. Прямо на улице стоят жаровни. На раскаленных древесных углях закипает острый мясной соус, им поливают вареный рис. Рис для таиландца — больше, чем для северянина хлеб. Когда таиландец хочет сказать, что он голоден, он говорит: «Я хочу поесть риса».

Окраины Бангкока ничем не отличаются от деревни. Здесь жители сеют рис и ловят рыбу. А в центре города роскошные особняки таиландских богачей и здания отделений американских, английских и французских фирм и банков.

Между Таиландом и Советским Союзом поддерживаются дипломатические отношения.

ТУРЦИЯ

Современная Турция — это небольшая часть бывшей Османской империи, которая когда-то включала в себя арабские страны Западной Азии и Северной Африки, Юго-Восточную Европу, земли Восточного и Северного Причерноморья. После первой мировой войны, в которой Турция принимала участие на стороне Германии и Австро-Венгрии, империя распалась. Сейчас территория Турции — 780,6 тыс. $км^2$.

Империалисты Англии, Франции и США пытались поработить Турцию. Но турецкий народ в 1918 г. во главе с Мустафой Кемалем (Ататюрком) поднялся на борьбу за свою национальную независимость. В этой борьбе его поддержала молодая Советская республика. Наша страна оказала турецкому народу помощь оружием и деньгами.

В 1921 г. в Москве был подписан договор «О дружбе и братстве» между РСФСР и революционной Турцией.

В 1923 г. оккупанты были изгнаны и в стране образовалось буржуазное государство — Ту-

рецкая Республика. Ее правительство осуществило некоторые культурные и экономические преобразования. Так, было запрещено преподавать религию в школах и вместо прежнего арабского алфавита введен латинский, что облегчило обучение грамоте. Страна перешла на европейское летосчисление. Женщинам запретили носить чадру. Правительство начало выкупать у иностранных капиталистов турецкие железные дороги, пароходные компании и предприятия. Одновременно развернулось строительство заводов и фабрик. Были созданы национальные банки.

Советское государство первым признало Турецкую Республику и установило с ней дипломатические отношения. В 1932 г. Советское правительство предоставило Турции беспроцентный кредит в сумме 8 млн. долларов. На эти деньги в двух турецких городах — Ка́йсери и Назилли́ — были построены с помощью советских специалистов текстильные комбинаты, оборудованные советскими машинами.



Нелегко вспахать каменистую землю турецкому крестьянину-бедняку деревянной сохой.

Турция — южный сосед Советского Союза. Она расположена на стыке трех частей света: Азии, Европы и Африки. Через ее территорию и прибрежные воды проходят морские, сухопутные и воздушные пути, связывающие эти три части света. Турции принадлежат Босфор и Дарданеллы — проливы, соединяющие Черное и Средиземное моря. Эти проливы имеют важное стратегическое значение.

Лишь 3% территории страны (Восточная Фракия) находится в Европе, вся остальная ее площадь (Анатолия) лежит в Азии. Бо́льшая часть Турции занята нагорьями, окаймленными с севера, востока и юга горными цепями. Особенно высоки горы на востоке. Здесь, у границы с СССР, на Армянском нагорье, высится потухший вулкан Большой Арарат (5165 *м*), увенчанный шапкой вечных снегов.

В Турции часто бывают землетрясения. В 1966 г. несколько городов и много деревень на востоке страны были разрушены землетрясением до основания.

Недра страны богаты хромовой и медной рудой, углем, нефтью и другими полезными ископаемыми.

Климат в Турции преимущественно субтропический, но очень разнообразный. На северных склонах Восточно-Понтийских гор — влажный субтропический климат. Осадков до 3 тыс. *мм*, и выпадают они в течение всего года. На прибрежных склонах Западно-Понтийских гор, в Тавре и долинах Западной Анатолии — средиземноморский климат с сухим летом и дождливой зимой. Во внутренних областях нагорий климат сухой, полупустынный. Осадков выпадает мало — 200—400 *мм*. Лето жаркое, зима прохладная, иногда морозная.

В Турции живет около 33 млн. человек. Подавляющая часть населения — турки. Здесь живут также курды (4 млн.), арабы, греки, армяне.

Турция — страна аграрно-индустриальная. В сельском хозяйстве занято 70% населения, но у многих крестьян нет своей земли. Помещичьим и кулацким хозяйствам принадлежит около $^2/_3$ всей обрабатываемой земли. Многим безземельным крестьянам приходится наниматься батраками к помещикам. Турецкие крестьяне не раз поднимались на борьбу за землю. Турецкое правительство было вынуждено в 1945 г. провести земельную реформу. Но она свелась лишь к продаже крестьянам части земли в рассрочку и ничего, по существу, не изменила.

Сохранение феодально-помещичьего землевладения и недостаток земли у крестьян — одна

Византийский храм VI в., превращенный в мечеть Ая-София, в Стамбуле—одно из великолепных произведений искусства.

из главных причин нищеты турецкой деревни. Большинство крестьян одеты в лохмотья и ютятся в жалких лачугах. Жители многих турецких деревень не имеют и представления о больницах, электричестве или радио. Большинство крестьян неграмотно. Во многих деревнях нет школ.

Подавляющая часть крестьян ведет свое хозяйство весьма примитивным способом. Основное орудие обработки земли — соха. Только в помещичьих и кулацких хозяйствах применяются сельскохозяйственные машины.

Основные сельскохозяйственные культуры в стране — пшеница, ячмень, кукуруза, рожь, овес, бобовые. Они занимают район нагорья. На прибрежных равнинах Средиземного моря, где сухое лето и теплая дождливая зима, много насаждений цитрусовых деревьев и олив — главной в стране масличной культуры. Здесь же, на поливных землях, возделывают хлопчатник и рис. В прибрежном районе Мраморного моря культивируют сахарную свеклу и подсолнечник.

Издавна в тех местах Турции, где не бывает холодной зимы, крестьяне занимаются виноградарством. Особенно известен бескосточковый виноград, который идет на изготовление изюма. Славится Турция также высококачественным табаком (одна из главных статей экспорта)—его плантации можно увидеть на склонах гор западного и северного побережья страны.

На обширных альпийских лугах пасутся стада овец, коз, крупного рогатого скота. Разведение овец и коз — главная отрасль животноводства. В центральных районах страны разводят еще знаменитых ангорских коз, от которых получают тонкую шелковистую шерсть.

Безземелье и нищета гонят многих крестьян в города. Но и здесь они попадают в тяжелое положение и часто остаются без работы.

Не легче положение рабочих: среди них много безработных, а у тех, кто работает, заработная плата значительно ниже прожиточного минимума. В поисках работы турецкие рабочие уезжают в европейские страны.

Промышленность Турции развита слабо, первое место занимает горнодобывающая. Из полезных ископаемых много добывается только хромовой руды, которая вывозится в США и капиталистические страны Западной Европы. На севере страны добывают каменный уголь; его потребители — небольшой металлургиче-

Столица Турции — город Анкара. Памятник Ататюрку.

ский завод в Карабюке, морской флот и железные дороги.

Развита текстильная (переработка хлопка и шерсти), табачная и пищевая (маслобойная и мукомольная) промышленность. В стране много кустарных предприятий, они производят ковры, обувь, гончарные изделия.

Трудящимся Турции очень трудно бороться за улучшение условий жизни. В стране преследуется подлинно демократическое движение. Запрещена деятельность компартии, и коммунистам приходится работать в подполье.

Самый крупный в стране город — Стамбул. В нем более 1,7 млн. жителей. Это один из старейших городов мира. В древности он был столицей Восточной Римской империи (Византии) и назывался Константинополем. В 1453 г. Константинополь завоевали турки, и он вплоть до провозглашения республики в 1923 г. был столицей Османской империи. Стамбул расположен на обоих берегах Босфора, у залива Золотой Рог.

В городе много исторических памятников: султанские дворцы, древний водопровод, мечеть Султан-Ахмед и наиболее известный памятник старины — мечеть Ая-София.

Стамбул — порт и самый крупный промышленный и торговый центр Турции.

Нынешняя столица Турции — Анкара. Это тоже один из древнейших городов страны. До первой мировой войны Анкара мало чем отличалась от многих других турецких городов. Там было всего 30 тыс. человек. В 1919 г. Анкара стала центром национально-освободительного движения, а в 1923 г. была объявлена столицей Турецкой Республики. Сейчас в Анкаре с пригородами 900 тыс. жителей. Это второй по населению город Турции. Здесь находятся правительственные учреждения и заседает турецкий парламент.

Географическое положение Турции и ее природные богатства всегда привлекали к себе внимание империалистических держав.

Турция вступила в агрессивные блоки НАТО и СЕНТО, она заключила военное соглашение с США. Советское правительство неизменно выступало за достижение и укрепление сотрудничества между СССР и Турцией.

В мае 1960 г. в Турции произошел военный переворот. Новое правительство заявило, что будет добиваться улучшения отношений с СССР. За последнее время сделаны первые шаги в этом направлении.

В создании атмосферы взаимопонимания и дружественного сотрудничества между двумя странами большую роль играли и играют взаимные визиты государственных деятелей и парламентариев, обмен экономическими и научными делегациями, взаимные посещения деятелей культуры и спортивных делегаций.

В 1961 г. было заключено соглашение о прямом железнодорожном сообщении, а в 1962 г. — о телефонной связи между СССР и Турцией.

Правительство Турции понимает важность широких экономических связей с Советским Союзом. Между нашей страной и Турцией заключены торгово-экономические соглашения. В результате этого с 1961 г. советско-турецкая торговля выросла в 4,3 раза. Идя навстречу пожеланиям Турции, Советский Союз помог ей построить недалеко от Стамбула, в Чаирово, стекольный завод, который не только обеспечивает страну листовым стеклом, но и значительную часть своей продукции экспортирует в страны Ближнего Востока. В марте 1967 г. было подписано экономическое соглашение об участии СССР в строительстве ряда промышленных предприятий. В числе их металлургический, алюминиевый, нефтеперерабатывающий, химический заводы и некоторые другие предприятия. Советские специалисты приглашены для оказания помощи в поисках нефти в Восточной Турции.

Расширение и укрепление дружественного сотрудничества между Советским Союзом и Турцией — в интересах обеих стран.

Квартиры в скалах

Примерно в 300 *км* к юго-востоку от Анкары, у подножия потухшего вулкана Эрджияс, приютилось несколько бедных крестьянских селений. Здесь живут в удивительных «домах», построенных тысячу лет назад. Давным-давно, когда Эрджияс еще был действующим вулканом, он засыпал округу пеплом и залил лавой. Потом вода, ветер и солнце превратили территорию в скопище островерхих останцев. Леса в этих местах не росли, и первые жители, появившиеся на этой территории, монахи, вырубили себе кельи в скалах из податливой вулканической породы. Вскоре примеру монахов последовали и крестьяне. Они тоже поселились внутри скал, хорошо защищающих от зимней стужи и летней жары. Сейчас, как и тысячу лет назад, все внутри этих оригинальных «квартир» (лестницы, полы, диваны) сделано из камня.

Весной в «домах» делают генеральную уборку. Женщины молотками сбивают слой камня со стен и потолка, и поэтому комната каждый год становится чуть-чуть больше. Если же семья увеличится, то всегда можно вырубить лишнюю комнату или найти еще не заселенную скалу.



ФИЛИППИНЫ

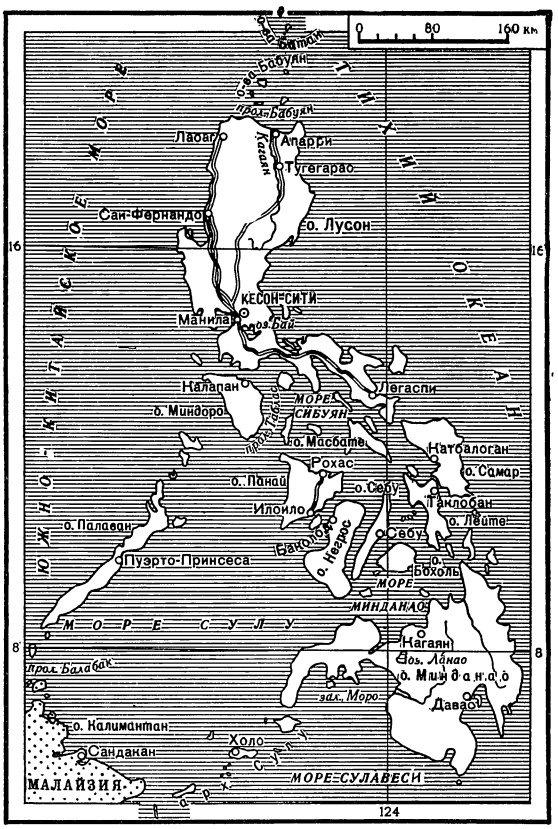

В западной части Тихого океана лежит Филиппинский архипелаг, в котором насчитывается свыше 7 тыс. островов. Большинство из них крошечные необитаемые островки и даже просто выступающие из воды скалы. На 11 островов приходится 95% всей площади архипелага. Наиболее крупные острова — Лусон и Минданао. Общая площадь архипелага — 300 тыс. $км^2$. Она превышает территорию, например, Англии. С запада Филиппины омываются водами Южно-Китайского моря, а с востока — Тихого океана.

Климат на островах морской, тропический. Температура колеблется от +24° до +28°. Часто над Филиппинами проносятся опустошительные ураганы — тайфуны: за год 3—4 сильных и около 20 слабых. Тайфун способен выбросить на берег даже крупный океанский пароход и оставляет после себя много человеческих жертв, уничтожает посевы, губит рощи кокосовых пальм.

Филиппинские острова гористы. Сравнительно большие равнины есть только на островах Лусон, Панай, Негрос и Себу. В горах свыше десятка действующих вулканов. Вулканические извержения и землетрясения, как и тайфуны, приносят островитянам большие бедствия. Горы покрыты пышной тропической и субтропической растительностью. Ученые насчитывают на Филиппинах свыше 10 тыс. видов растений, причем почти половина из них не встречается больше нигде в мире. Влажные тропические леса местами подступают к самому берегу, а берега покрыты мангровыми зарослями. Ценная древесина ротанговой пальмы и дерева лауан идет на изготовление дорогой мебели и вывозится за границу.

Разнообразен животный мир этих островов. Здесь много пресмыкающихся — змей, черепах, ящериц. Есть и крокодилы. Сравнительно мало видов млекопитающих, и среди них почти нет хищников. Многочисленные стада обезьян

На острове Лусон у подножия вулкана Майон раскинулся город и порт Легаспи.

макак часто совершают опустошительные набеги на поля и огороды лесных деревень. Самый страшный враг этих маленьких обезьянок — орел гарпия-обезьяноед. Водятся на архипелаге маленькие зверьки долгопяты, которых ученые считают живыми ископаемыми: в далекие времена долгопяты обитали в Европе и в Америке, а теперь сохранились только на Филиппинских и Зондских островах.

На Филиппинских островах живет несколько десятков больших и малых народностей. К наиболее многочисленным относятся тагалоги, висайя, илоканы, пангасинаны, пампанганы. Национальным языком официально считается тагалогский, но широко распространен и английский язык, а многие филиппинские аристократы до сих пор предпочитают говорить на испанском языке.

К XVI в. народности и племена, жившие на Филиппинских островах, обладали уже довольно высокой культурой. На архипелаге было несколько феодальных княжеств, которые вели оживленную торговлю с Индонезией, Японией, Китаем, Индией и другими странами.

На острове Мактан Филиппинского архипелага в 1521 г. в битве с местными жителями был убит Магеллан. Филиппинцы до сих пор чтят вождя, возглавлявшего островитян в этой битве, как первого героя борьбы за независимость родины.

В 1565 г. к Филиппинам подошла испанская флотилия, присланная, чтобы захватить этот богатый архипелаг. Островитяне отчаянно защищались. В уже покоренных районах постоянно вспыхивали народные восстания. А труднодоступные места в горах крупных островов и спустя сотню лет оставались свободными.

Испанцы беспощадно эксплуатировали филиппинцев. Принудительные работы, различные повинности, налоги вели к обнищанию населения. С архипелага вывозили пряности, табак, сахар, пеньку. Испанские священники насильно внедряли католическую религию, варварски уничтожали старинные рукописи и другие памятники древней филиппинской культуры. Католические монастыри превратились в подлинных хозяев колонии. С начала XVII в. испанцы стали привлекать к управлению страной местных феодалов. Многие из них породнились с испанцами.

Новый этап борьбы против испанских колонизаторов начался с создания в 1892 г. тайного революционного общества «Катипунан» — народной организации, которую возглавлял выходец из рабочего класса Андрес Бонифасио. В 1896 г. общество «Катипунан» подняло всенародное восстание против испанского ига. Большую роль в подготовке этого восстания сыграл выдающийся писатель и поэт Хосе Рисаль, казненный испанцами 30 декабря 1896 г.

В 1897 г. была провозглашена независимая Филиппинская республика, затем принята де-

мократическая конституция. Земли монастырей и испанских колонизаторов были конфискованы. Но республика просуществовала недолго. США объявили войну Испании и высадили на Филиппинах десант, который якобы должен был помочь местным жителям окончательно разбить еще сопротивлявшиеся испанские войска. В конце 1898 г. США заключили с Испанией мирный договор, по которому Филиппины были переданы американцам. Филиппинский народ выступил против новых колонизаторов, но силы были неравными.

Американским империалистам Филиппины были нужны как территория, с которой они могли распространять свое влияние на Дальнем Востоке, и как богатый источник сырья.

В декабре 1941 г. японские милитаристы вторглись на Филиппины. В марте 1942 г. по инициативе Коммунистической партии Филиппин на острове Лусон была создана народная армия Хукбалахап, которая и вынесла на своих плечах основную тяжесть сопротивления японским захватчикам. Когда американские войска высадились в 1945 г. на побережье Лусона, вся центральная часть острова уже была освобождена революционной армией народа. В послевоенные годы правители страны начали проводить карательные операции против слабовооруженных отрядов Хукбалахапа, и последние были вынуждены оставить ранее занятые районы и начать партизанскую войну.

Только в 1946 г. страна получила формальную независимость. Одновременно с ее объявлением американцы навязали Филиппинам кабальные договоры, по которым вся торговля страны контролируется США, а на архипелаге сохранены американские военные базы. Филиппины состоят в военно-агрессивном блоке СЕАТО, их территория используется правящими кругами США как база для борьбы против национально-освободительного движения в Азии.

Власть на Филиппинах принадлежит реакционному буржуазному правительству. Его внутренняя и внешняя политика подчинена США. Демократические организации в стране, в том числе и созданная в 1930 г. Коммунистическая партия, запрещены и работают в подполье.

Природные богатства Филиппин используются недостаточно. Обрабатывается немногим больше $^1/_3$ площади, пригодной для земледелия. В продукции сельского хозяйства первое место занимает копра — высушенные ядра кокосовых орехов. Копру вывозят в США. Из листьев растения абаки изготовляют так называемую манильскую пеньку — сырье для очень прочных, не гниющих в морской воде канатов. По производству копры и манильской пеньки Филиппины занимают первое место в мире. Кроме того, на архипелаге возделывают сахарный тростник и высшие сорта сигарного табака.

Крестьяне пашут рисовое поле на буйволах.

Рисоводство — ведущая отрасль земледелия на Филиппинах. Рисом засеивают почти половину обрабатываемой земли. Однако его урожайность здесь одна из самых низких в мире, так как плантации культур, идущих на экспорт, вытеснили рис в горы, а там условия для произрастания его хуже. Рис возделывается на террасах, покрывающих склоны гор от их подножия до вершин. Во многих районах архипелага, где преобладают мелкие крестьянские хозяйства, земледелие стоит на очень низкой ступени развития.

Моря, окружающие архипелаг, богаты рыбой. Рыболовством занято около полумиллиона человек. Рыбу ловят только в прибрежных водах. Большую часть улова вялят на солнце или засаливают. Рыбоконсервной промышленности нет.

Американским капиталистам принадлежат на Филиппинах крупные золотые рудники. Вся их продукция вывозится в США. Разработка других полезных ископаемых незначительна.

Обрабатывающая промышленность развита на Филиппинах слабо.

Большей частью это мелкие рисоочистительные, сахарные и маслобойные заводы, табачные фабрики.

Жизненный уровень филиппинцев низок. Годовой доход на душу населения здесь в десятки раз меньше, чем в США. Рабочие и крестьяне борются за свои экономические права, за подлинную независимость страны.

Из 33,5 млн. человек, живущих на Филиппинах, более миллиона сосредоточено в крупнейшем городе страны — Маниле. Это основной порт, через который идет внешняя торговля страны. Манила — город контрастов. Наряду со старинными зданиями, сохранившимися со времен испанского владычества, и убогими лачугами бедняков встречаются современной архитектуры роскошные особняки капиталистов и большие административные здания.

Официальная столица Филиппин — Кесон-Сити (более 500 тыс. жителей).

Филиппинский народ не прекращает борьбы против засилья американцев, требует ликвидации американских военных баз на филиппинской земле. Борьба народа за независимость не закончена. Настанет время свободы, о котором поется в национальном гимне Филиппин:

Край наш заветный,
Утренним солнцем согретый,
Не бывать ноге чужеземца
На священных твоих берегах.

■

ЦЕЙЛОН

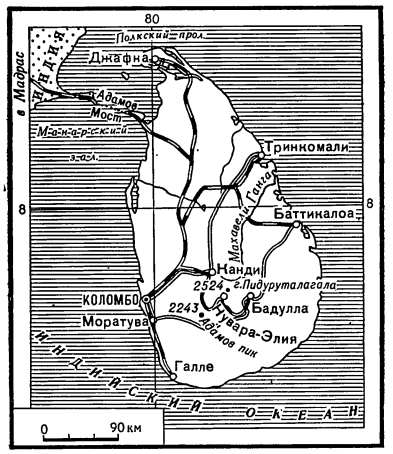

Цейлоном называется и остров и молодое государство на юге Азии. Площадь его — 65,6 тыс. *км*². Население — 11,5 млн. человек. Государственный язык — сингальский.

Природа Цейлона поражала своей роскошью всех приезжавших сюда путешественников, и они не скупились на похвалы: «изумруд, подвешенный к Индостану», «райский остров» и будто бы... первое прибежище Адама и Евы на земле после изгнания их из рая. Одна из красивейших вершин острова так и названа Адамовым пиком, а гряда коралловых рифов, перегородившая цепью островков и мелей Полкский пролив,— Адамовым Мостом.

Три четверти острова — равнина, словно выстроганная в ходе миллионнолетних процессов выравнивания. И только в центре острова возвышается ступенчатое нагорье с крутыми склонами. Участки выровненных поверхностей встречаются и здесь, но они подняты на разные уровни.

Разломы древнейших недр происходили в недалеком геологическом прошлом, поэтому многие реки еще спрыгивают водопадами с уступов, не успев прорезать ущелья.

Над верхними плоскогорьями высятся грубо обрубленные вершины, в том числе пирамидальный Адамов пик. На его вершину совершают восхождения толпы паломников разных верований, чтобы поклониться «священной» вмятине на камнях. Буддисты считают ее следом ноги Будды, индуисты — отпечатком пяты бога Шивы, а мусульмане — оттиском ступни Адама.

Высочайшая вершина Цейлона—гора Пидуруталàгала, похожая на каравай. Она постепенно поднимается над плоскогорьями до 2524 *м* над уровнем моря.

Остров лежит недалеко от экватора, поэтому и климат здесь жаркий, почти экваториальный. Материк совсем рядом, и с него в зимние месяцы дуют сухие северо-восточные ветры — континентальный муссон. Цейлона эти ветры достигают, «надышавшись» влагой Бенгальского залива и отдают ее первым же возвышенностям. Поэтому для севера и востока острова зима — влажный сезон. А летом ветры устремляются в сторону прогретого континента — это океанический муссон. Он поит обильными дождями юго-запад Цейлона. Кроме того, остров орошают поздневесенние и раннеосенние зенитальные дожди, называемые так потому, что послеполуденные дождевые тучи образуются в те месяцы, когда солнце достигает зенита.

В итоге на влажном юго-западе за год выпадает около 2000 *мм* осадков, а на более сухом северо-востоке — лишь 1000 *мм*. На вершины нагорья, которым достается влага от обоих муссонов и где дожди бывают поэтому круглый год, выливается пятиметровый слой воды.

Цейлон — остров вечного лета. Здесь в любое время года жарко, на низменности температура почти никогда не бывает ниже +26°, и только на верхних плоскогорьях можно отыскать прохладные места с климатом вечной весны. Тут созданы комфортабельные курорты; наиболее известен среди них Нувара-Элия («Город света»).

В предгорьях и на равнинах природа напоминает роскошные тропические сады с красными дорожками. Тропинки среди чайных плантаций, да и вся почва, тоже красные — это результат характерного для жарких стран латеритного (красноземного) почвообразования.

Дождливый юго-запад Цейлона когда-то славился девственными влажнотропическими лесами. Сейчас уцелели лишь ничтожные их участки в заповедниках да на самых крутых склонах — только здесь можно видеть многоярусный лес из сотен видов деревьев с висячими воздушными и стоячими досковидными корнями. Это саговники, терминалии, смоковницы, древовидные папоротники и др. Все деревья увиты тенетами лиан, среди них особенно примечательна лазающая пальма ротанг. К ветвям деревьев лепятся причудливые орхидеи.

Религиозная процессия в городе Канди.



Мыс Дондра — самая южная точка Цейлона.

Уже с 70-х годов XIX в. эти роскошные леса пошли под топор, и на месте дебрей появились кофейные плантации колонизаторов. Однако кофейное дерево на Цейлоне не прижилось, и вскоре все плантации кофе погибли. Они были поражены местным грибком, с которым тогда не умели бороться. Но плантаторы насадили на расчищенных склонах чайный куст, и теперь все влажные склоны нагорья вплоть до высоты 2 *км* — это грандиозная чайная плантация, занятая вечнозеленым плюшевым ковром из чайных кустов. Цейлон — крупнейший в мире после Индии поставщик чая.

У подножия нагорья чайный ландшафт сменяется по виду лесным, но в действительности это не леса, а культурные лесосады, т. е. тоже плантации: повыше — рощи каучуконоса гевеи, а ниже и ближе к морю — насаждения высокоствольных кокосовых пальм. Натуральный каучук и продукты, которые дает кокосовая пальма,— важнейшие после чая товары экспорта Цейлона.

Юго-запад острова густо заселен. На десятки километров во все стороны от столицы Коломбо среди пальмовых садов тянутся города и селения. Совсем другой мир — север и восток Цейлона. Другой не только потому, что это низменность. При взгляде с самолета видно, что равнина здесь почти сплошь покрыта лесом. Лес невысокий, теряющий листву в сухой сезон. Мы привыкли видеть деревья обнаженными в холодное время года. В сухотропических джунглях Цейлона нагие кроны выглядят особенно мертвенно при палящем солнечном зное. В этих лесах до сих пор обитают легионы обезьян, мелкие олени и оленьки, леопарды, лемуры, сотни ярко окрашенных птиц, огромные бабочки. Сохранились на Цейлоне и слоны — не только домашние, рабочие, но и дикие. Их насчитывают до 700 голов.

Леса равнин густы и непролазны, но все-таки это не девственные джунгли: в древности и даже в средние века бóльшая часть цейлонских равнин была обжита и возделана.

Сингалы — выходцы из Северной Индии, населившие древний Цейлон,— были большими мастерами искусственного орошения. Они создали тысячи водохранилищ, чтобы перехватывать воду у рек, питаемых обильными дождями нагорья и пересекающих засушливую равнину. Одна за другой сменяли друг друга древние столицы Цейлона: Анурадхапура, Сигирия, Полоннарува. До наших дней сохранились среди развалин этих городов замечательные произведения древней архитектуры, скульптуры, красочной наскальной живописи. Очень выразительны статуи Будды, его учеников и цейлонских царей. Особенно внушительны дáгобы — каменные надгробия куполообразной формы высотой до 100 *м*.

Незабываема прелесть «небесных фей», изображенных в красках на скалах Сигирии еще в V в. н. э.

Древнесингальская культура рухнула под натиском тамилов — воинственных пришельцев из Южного Индостана. Сингалы были оттеснены на юг, к нагорью. Но северные завоеватели не укоренились на Цейлоне. Теперь их дальние потомки населяют преимущественно северную и восточную часть острова. Ирригационные сооружения на равнине были разрушены, и заброшенные поля зарастали унылыми чащами субтропических деревьев. Только бесчисленные водные зеркала — остатки прежних водохранилищ—да руины бывших столиц рассказывают об исчезнувшей культуре древних сингалов.

Для нагорья, куда переселились сингалы, навыки равнинных земледельцев-рисоводов были мало пригодны, и жизнь их стала и трудней и бедней. Но еще более тяжкой бедой, приведшей к большому упадку хозяйства и культу-

Монголия. В дни народного праздника надома устраиваются соревнования сильнейших борцов, искуснейших стрелков и наездников.

Непал. Подготовка почвы к посеву.

Пакистан. Уличный торговец в Пешаваре.

Турция. Стамбул.

Цейлон. Рыбаки на берегу Индийского океана.

Япония. Одна из улиц города Осака.

ры, было появление европейских колонизаторов на Цейлоне.

В начале XVI в. у берегов Цейлона появились первые португальские корабли. Полтораста лет португальцы грабили остров; они вывозили отсюда перец, корицу, копру, драгоценные камни. В начале XVII в. сюда стали проникать голландцы, в дальнейшем сумевшие вытеснить португальцев. На лучших землях, отнятых у жителей, колонизаторы создали плантации коричного дерева и заставляли сингалов бесплатно работать на этих плантациях.

В конце XVIII — начале XIX в. Цейлон был завоеван англичанами. Новые хозяева еще полтора столетия эксплуатировали народ. Завезенные из Индии батраки-тамилы обрабатывали плантации чайного куста, каучуконосов, а плоды их труда доставались иноземным владыкам.

Народ не раз поднимался на борьбу против угнетателей, но колонизаторы безжалостно подавляли восстания. Особенно усилилась борьба цейлонцев за свободу под влиянием Октябрьской революции в России. В 1919 г. была организована партия Цейлонский национальный конгресс, а в 1935 г.— Социалистическая партия. Последовательную борьбу за свободу и независимость проводит Коммунистическая партия Цейлона, сформировавшаяся в 1943 г.

Особенно усилилось сопротивление колонизаторам после второй мировой войны. В 1948 г. национально-освободительная борьба народа вынудила англичан предоставить Цейлону независимость с правами доминиона, входящего в Содружество наций. Главой государства является королева Великобритании; от ее имени на Цейлоне действует генерал-губернатор. С первых лет независимость Цейлона оказалась неполной — к власти пришла реакционная партия ставленников английских империалистов. В 1956 г. на выборах в парламент победила более прогрессивная буржуазная Цейлонская партия свободы во главе с Соломоном Бандаранаике. Она выдвинула программу широких демократических реформ. Цейлон встал на путь независимой политики, установил дружеские отношения с Советским Союзом и другими социалистическими странами, занял позицию неприсоединения к военным блокам.

В 1959 г. агенты реакционеров убили Соломона Бандаранаике, но и это не заставило Цейлон свернуть с пути активного нейтралитета. В течение нескольких лет ту же политику продолжала его вдова Сиримаво Бандаранаике — первая в мире женщина премьер-министр. Под ее руководством Цейлон добился определенных успехов в обеспечении экономической независимости, избавился от многолетней власти англо-американских нефтяных компаний. Теперь само государство ведет торговлю нефтепродуктами.

После выборов 1965 г. к власти пришли представители консервативной партии. Цейлонская партия свободы и левые прогрессивные партии перешли в оппозицию к правительству.

Большинство жителей Цейлона — сингалы, народ с европейскими чертами лица, но с бронзовым, до коричневого, цветом кожи. Сингалов около 9 млн. Господствующая религия у них — буддизм. Более 2 млн.— выходцы из Южной Индии — тамилы, принадлежащие к более темнокожей, негроидной расе дравидов. Бóльшая часть тамилов — последователи индуистской религии, они поклоняются, как и индусы, многим богам (Шиве, Вишне, Лакшми и др.), но часть тамилов исповедует ислам. Торговлей и мореплаванием заняты многочисленные потомки давних поселенцев-арабов, так называемые мавры, также исповедующие мусульманскую веру. Своеобразна еще одна небольшая группа населения — бюргеры — потомки голландцев, смешавшихся с местным населением. Бюргеры, часть сингалов и тамилов, особенно в столичном районе, исповедуют христианство — католичество. Католическая церковь активно поддерживает реакционные партии.

В лесах восточной части острова живет совсем малочисленное племя веддов—древнейших коренных обитателей Цейлона.

Колонизаторы создали на острове однобокое хозяйство: лучшие земли они заняли под плантации для производства на экспорт чая, каучука и копры. Поэтому своего риса цейлонцам хватает только наполовину, остальное приходится закупать. Теперь страна взялась за раскорчевку джунглей и восстановление ирригационных систем. Дело это нелегкое и дорогое, но, если полностью возделать северные и восточные равнины, остров может дать рис с избытком.

На Цейлоне есть промышленность, но это преимущественно мелкие фабрики, перерабатывающие то, что дают плантации,— чай, каучук, кокосовое масло. Из недр острова добывают графит, слюду и прославленные цейлонские самоцветы — рубины, сапфиры, лунные камни. Рядом океан, но рыболовство и рыбная промышленность слабо оснащены техникой, так что значительная часть рыбы все еще привозится извне.



Монтаж прокатного стана на металлургическом заводе, который строится при содействии СССР.

В последние годы Цейлон приступил к созданию более мощных промышленных предприятий. Поднимать экономику страны помогли дружественные страны. Немалую помощь Цейлону уже оказал и продолжает оказывать Советский Союз. Наши инженеры, геологи и гидротехники участвуют в строительстве предприятий, с их помощью в двух районах раскорчеваны джунгли под плантации сахарного тростника и хлопчатника. Советский Союз выстроил для Цейлона металлургический и шинный заводы. Частыми гостями на острове стали советские писатели, художники, артисты, преподаватели.

Избавленный от колониального гнета, народ Цейлона с увлечением и подъемом строит свое хозяйство, свою национальную культуру. На русский язык переведено уже несколько произведений крупнейшего писателя Цейлона— Мартина Викрамаси́нгхе. Несколько раз показывали свое искусство в Москве и других городах нашей страны цейлонские художники и танцоры.

На весь мир прославился мальчик Се́нака Сенана́яке, ему в 1967 г. исполнилось 16 лет. Картины, написанные им в возрасте 7—11 лет, выставлялись в десятках стран. Видели их и москвичи.

Столица страны — Коломбо. Это главный промышленный, торгово-финансовый и культурный центр, один из крупнейших портов Индийского океана. Он возник на перекрестке мировых морских путей (из Кейптауна к Сингапуру, от Суэца в Австралию). Утопающий в зелени город вмещает около полмиллиона жителей. Его деловой, внешне европейский центр называется Фортом (он вырос на месте крепости). А рядом — колоритные восточные базары, кварталы богатых особняков — бу́нгалоу, в пригородах — скромные рабочие домики. Улицы заполнены красочно одетыми людьми. На мужчинах длинные белые саронги, напоминающие юбки; женщины — в изящных кофточках и разноцветных сари индийского типа.

Еще сохранившиеся рикши перевозят пассажиров, впрягшись в оглобли двуколок. Горбатые бычки зебу тащат арбы. И тут же современная техника — двухэтажные автобусы, множество автомобилей и особенно велосипедов, неоновые рекламы. Аэродромы близ Коломбо — узлы местных и международных авиалиний. Из Коломбо во многие места острова ведут превосходные шоссе и железные дороги. Лучшая и самая популярная трасса проложена в Канди — старосингальскую столицу нагорного Цейлона, где находится почитаемый буддистами всего мира храм Святого Зуба (будто бы зуба Будды!). Неподалеку, в городе Перадения, работает университет, а рядом находится мирового значения большой ботанический сад — энциклопедия тропической и экваториальной флоры.

Цейлонцы любят свой остров. Свободный от колониальной зависимости, народ прилагает все усилия, чтобы сингальское название Цейлона «Ланка» («Благословенная») относилось не только к природе острова, но и к его общественному устройству, к культурной и хозяйственной жизни страны. ■

ЮЖНЫЙ ЙЕМЕН

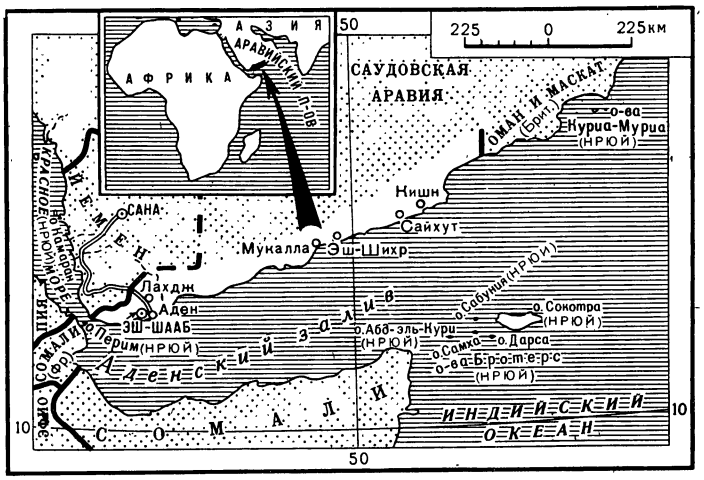

1 декабря 1967 г. на месте английской колонии Аден, на Юге Аравии, появилось новое независимое государство. Героическая борьба народов Юга Аравийского полуострова завершилась созданием независимой Народной Республики Южного Йемена. Закончилось 128-летнее господство английских колонизаторов, упорно стремившихся сохранить колонию Аден — важнейший стратегический пункт английского империализма. Аден (площадь — 290 тыс. *км*², население — 1300 тыс. человек) вместе с островами Перим, Камаран и Куриа-Муриа контролировал путь к Индийскому океану из Красного и Средиземного морей. Аден называли поэтому «ближневосточным Сингапуром» и «Гибралтаром Индийского океана». Аден находился как бы посредине путей, связывавших Англию с ее владениями и опорными пунктами в Индийском океане, на Дальнем Востоке, в Австралии и Океании. Английские империалисты стремились превратить Аден в плацдарм агрессии против национально-освободительной борьбы народов Аравийского полуострова.

В Адене была расположена крупная английская военно-морская база и штаб военно-воздушных сил. Территорию Адена английские колонизаторы стремились сделать прибежищем для реакционеров различных стран Арабского Востока, ведущих подрывную борьбу против независимых арабских государств. Город Аден, в котором находится один из крупнейших на Ближнем Востоке нефтеперерабатывающих и нефтеперегонных заводов, порт и стоянка кораблей, был административным центром колонии.

Несмотря на все усилия английских колонизаторов, после второй мировой войны на территории Адена и соседних с ним султанатов, также находившихся под протекторатом Англии, с неудержимой силой стала развертываться патриотическая освободительная борьба под лозунгом «Англичане, долой из Адена!».

В гористых местностях колонии стали организовываться партизанские отряды вооруженных повстанцев. Борьбу за независимость Адена возглавила партия Фронт национального освобождения Юга Аравийского полуострова (НЛФ). В освобождении Южного Йемена помогала партия Фронт освобождения оккупированного Южного Йемена (ФЛОСИ). Английские колонизаторы пытались угрозами и репрессиями погасить огонь освободительной борьбы в Адене. Членов Фронта национального освобождения Юга Аравийского полуострова и Фронта освобождения оккупированного Южного Йемена преследовали, сажали в тюрьмы. Специальные отряды английских колониальных войск (шотландских стрелков) вели методическую «охоту» на партизан. Главной опорой колонизаторов в Адене были феодалы — султаны и шейхи соседних с Аденом марионеточных султанатов. Надеясь с их помощью расправиться с освободительным движением в колонии, империалисты создали в 1963 г. подобие единого государственного образования на Юге Аравии — так называемую Федерацию Южной Аравии, в состав которой вошел и Аден. Но усилия колонизаторов были тщетными. Под давлением народной борьбы, требований социалистических стран и молодых независимых государств английское правительство было вынуждено после долгих маневров и проволочек вывести свои войска из Адена. Утром 1 декабря 1967 г. английский горнист в последний раз взошел на вершину горы Двух солнц и в последний раз проиграл мелодию «Голые скалы Адена», а вскоре последний солдат поднялся на трап военного корабля, и английское владычество в Адене перестало существовать.

Власть в молодой республике взяла в свои руки партия НЛФ. Одним из первых декретов правительства была отмена власти султанов в районах, входивших в Федерацию Южной Аравии. Вслед за этим был принят декрет о лишении султанов и шейхов права владения землей. Как в Южном, так и в Северном Йемене широко развертывается движение за воссоединение обоих государств.

У молодой республики много сложных задач, которые предстоит решить. Залог ее успехов в героической борьбе народа Юга Аравии, в единстве демократических, антиимпериалистических сил, в поддержке, которую оказывают ей братские арабские народы и все свободолюбивые народы мира. ■

ЯПОНИЯ

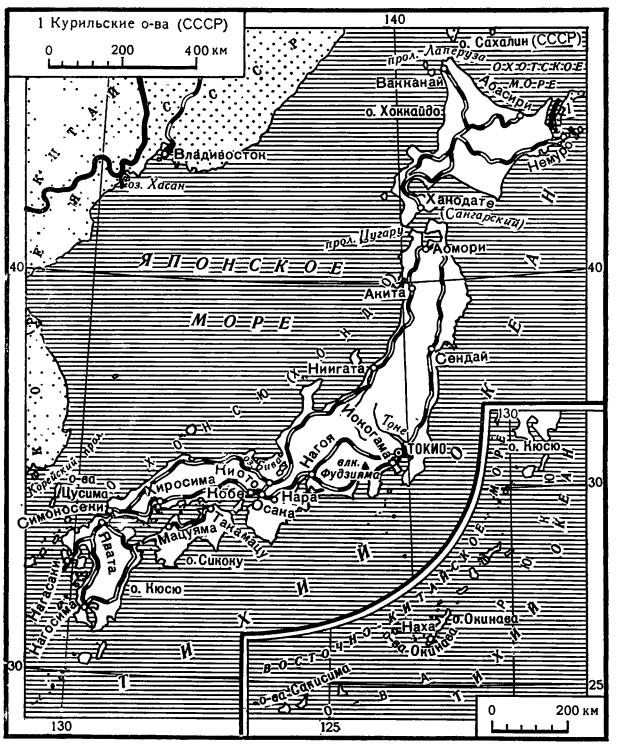

Древняя японская поговорка гласит: «Острова образовали страну». Это хорошо отображает важную природную особенность Японии — ее многоостровной характер. Территория Японии—372 тыс. *км*². Самый крупный остров — Хонсю, что означает «Главный», к северу от него расположен большой остров Хоккайдо, а к югу — острова Кюсю, Сикоку и островная группа Рюкю с главным островом Окинава. К основным островам примыкают сотни малых.

В 1945 г.— после капитуляции Японии — в стране появились американские базы. Самая крупная из них — Окинава на островах Рюкю — используется для агрессивных действий американских захватчиков против национально-освободительных движений народов этого района.

Природные условия Японии разнообразны, что в значительной мере обусловлено ее географическим положением. Острова вытянуты вдоль Восточной Азии почти по диагонали с северо-востока на юго-запад на протяжении 3775 *км*. Северные районы Японии находятся вблизи холодного климатического пояса, центральные районы — в умеренном, а южные — в субтропическом.

Для природы Японии характерно сочетание приморского ландшафта с горным. Горы занимают почти 75% территории страны, они отличаются сложным строением и большой расчлененностью. Преобладают вершины от 1800 до 2500 *м*. Свыше 20 вершин в центральной части Хонсю имеют высоту более 3000 *м*, среди них Фудзияма высотой 3776 *м*.

Особенность японских гор — богатая лесная растительность на склонах. Леса покрывают свыше половины территории страны. Луга встречаются только на высоких горах.

Равнины и низменности (приморские, речные, озерные, а нередко и котловины в горах) издавна являлись местами наибольшего скопления населения и центрами хозяйственной деятельности.

Водные потоки — неотъемлемая часть горного ландшафта страны. В одних случаях это короткие, стремительно текущие реки с водопадами, в других — спокойные озера в горах и лагуны у морского берега, а также пруды и многочисленные минеральные источники. Во многих местах Японии создано искусственное орошение, каналы строили еще в древности.

Климат в Японии морской, с сильными ветрами. Зима мягкая, обычно снега выпадает мало, и он быстро тает. Однако на западном побережье Японии и на Хоккайдо бывают сильные снегопады. Лето жаркое и очень влажное. Следует иметь в виду, что эти данные характерны для средней части Японии, главным образом ее восточного побережья (Токио — Нагоя — Осака), которое испытывает благотворное влияние теплого течения Куро-Сиво. Западное побережье Японии более холодное. Север Японии отличается холодной погодой и снежной зимой.

Характерна для Японии значительная облачность, во многих местах почти две трети года преобладает пасмурная погода.

Своеобразие климата Японии заключается в периодической смене муссонов. Лучшее время года в Японии — весна (она отмечается народным праздником в честь цветения вишни) и поздняя осень (праздник хризантемы).

Упорным многолетним трудом японского крестьянина созданы поля, огороды и сады. Крестьяне носят в корзинах землю с низин в горы. Они используют все возможности, чтобы увеличить пашню, создать удобные для земледелия террасы и подвести к ним воду.

На своеобразную природу страны как бы накладывается индустриальный пейзаж с многочисленными поселениями, с сильно развитой сетью путей сообщения. В современной Японии преобладает культурный ландшафт, созданный человеком.

Население Японии в 1966 г. достигло 100 млн. человек, из них около 70% живет на главном острове — Хонсю, где плотность населения очень высока.

Самодеятельное население Японии составляет около 45 млн. человек, почти 30% его занято в промышленности, на транспорте и в строительстве. Много людей занято в обслуживающих отраслях хозяйства и торговле. За последние годы заметно уменьшается численность сельских жителей в связи с переселением их в города. Рабочих, занятых в производственной сфере (в городе и деревне) и на транспорте, насчитывалось около 20 млн. человек (по оценке на 1965 г.).

В послевоенные годы значительно возросла организованность рабочего класса Японии, более прогрессивная его часть объединена в Генеральный совет профсоюзов Японии (Сохё), насчитывающий свыше 4,5 млн. человек. Выступления японского пролетариата носят массовый и боевой характер, рабочие одновременно выдвигают политические и экономические требования.

Япония — страна крупных и малых городов, их насчитывается свыше 1300. Более 63% населения живет в городах. Городов-гигантов с населением свыше 1 млн. человек в Японии 6. Эти города значительно расширились за счет пригородных поселений. Кроме того, вблизи больших городов существуют города-спутники. Вокруг Токио, столицы, возникло 40 спутников и еще строится 13 новых городов. В районе Осака — Кобе тоже около 20 городов-спутников.

Самые большие города Японии на острове Хонсю: Токио, Иокогама, Осака, Кобе, Нагоя, Киото, Хиросима; на острове Хоккайдо — Саппоро, Отару, Хакодате.

Среди японских городов в послевоенные годы особое внимание мировой общественности привлекал заново отстроенный город Хиросима с его Парком мира, вблизи которого расположены Атомный музей и остов каменного здания — памятник разрушений американской атомной бомбардировки 6 августа 1945 г. В центре парка возвышается серая арка в виде дуги — памятник жертвам атомного взрыва. Под плитой лежит урна, куда кладутся дощечки с именами погибших от «злого атома». На плите написано: «Спите спокойно. Это больше не повторится! Это наш призыв. Это наша молитва. Мир во всем мире...»

Недалеко от арки памятник «Детям атомной бомбы». В Японии с давних пор распространена легенда: если сделать своими руками из бумаги 10 тыс. журавликов, то можно избавиться от болезни или горя. Японская девушка Садака Сасака, страдавшая лучевой болезнью после взрыва атомной бомбы, находясь в госпитале, делала такие разноцветные журавлики, пока тяжелый недуг не свел ее в могилу. В память

У американской военной базы Иокоте полиция разгоняет демонстрацию, протестующую против размещения войск США на территории Японии.

погибших от американской атомной бомбы детей Хиросимы в Японии возникло «Общество журавликов»; оно ставит своей целью помогать жертвам атомной бомбы и бороться за мир.

Япония по размерам, темпам роста промышленности и по технологии многих важных производств выделяется среди развитых стран капитализма. В ней обновлена производственная база за счет интенсификации труда и активного использования достижений науки и техники.

К 1966 г. Япония занимала первое место в капиталистическом мире по судостроению, обогнав США и Великобританию, второе — по выплавке стали и выработке электрической энергии, после США.

В послевоенные годы в Японии сильно развилось машиностроение, особенно его новые отрасли — электроника, изготовление точных приборов, инструментов и механизмов, производство шарикоподшипников, оптической и медицинской аппаратуры. Японские машины вывозят во многие страны мира, и они нередко успешно конкурируют на мировом рынке с западноевропейскими и американскими.

К числу быстро развивающихся производств относится химическая промышленность, особенно изготовление синтетических материалов. По многим отраслям химии Япония оспаривает второе или третье место у ФРГ и Великобритании. Освоение новых высокоэффективных материалов в значительной мере ослабляет острую для страны сырьевую проблему. Однако Япония продолжает ввозить значительное количество промышленного сырья из-за границы, особенно нефть, уголь, хлопок, шерсть, каучук, железную руду, цветные и редкие металлы.

Судоверфь. Строительство танкера.



Новая техника, проникая в различные отрасли японской промышленности, разрушает старые формы производства. Но японские капиталисты внедряют новую технику лишь тогда, когда она сулит им высокие прибыли. В противном случае владельцы предприятий используют ручной труд.

Прогресс в экономическом развитии Японии осуществляется ценой жестокой эксплуатации, огромных жертв и лишений трудящихся. Так было на ранних этапах истории японского капитализма, так происходит и в наши дни. В прежние годы рабочую силу промышленности в избытке давала деревня. Это в значительной степени обусловило одну из важнейших особенностей японского капитализма — низкий уровень заработной платы трудящихся по сравнению со многими другими капиталистическими странами.

Важной отраслью современной экономики Японии остается сельское хозяйство, хотя удельный вес его за последнее десятилетие снизился.

Сельское хозяйство страны отличается высокой продуктивностью. Япония почти полностью удовлетворяет потребности собственным производством риса (в южных районах собирают по два урожая в год) и некоторых зерновых. Ввозятся пшеница, бобы, ячмень для откорма скота. Эти же культуры выращиваются и в Японии. Часть импортной пшеницы перерабатывается и вывозится за границу в виде муки. Из технических культур выращиваются чай, масличные, табак и другие. Импортируются сахар-сырец, соль, консервы.



Завод электронной промышленности «Мацусита электрик» — один из крупнейших в мире. Он выпускает более 1 млн. телевизоров в год.

Положение крестьян очень тяжелое. Свыше 70% общего числа хозяйств имеют до 1 *га* земли. Крестьянину далеко не всегда удается прокормить свою семью урожаем, собранным с карликового участка.

В 1946—1950 гг. в японской деревне была проведена аграрная реформа, от которой больше всего выиграли кулацкие хозяйства. Малоземельное крестьянство получило за выкуп лишь небольшие клочки земли (в среднем около 0,2 *га*), что по существу не облегчило положения крестьян.

Моря, омывающие Японию, богаты разнообразными пищевыми продуктами. Ежегодный улов рыбы колеблется в пределах от 6,5 до 7,5 млн. *т* — это свыше 15% мирового улова.

Современная Япония — страна высокоразвитого капитализма, хотя на путь капитализма она вступила только в 60-х годах XIX в., намного позднее других стран Европы и Америки. Но в стране все еще сохраняются черты старинной культуры, издавна сложившихся традиций. Конечно, и эта старина не остается неизменной. Традиции (особенно их внешние черты) проявляются в семейном быту, в воспитании детей, во взаимоотношениях старших и младших (дети подчеркнуто вежливы по отношению к старшим), в проведении национальных праздников. Многие старинные обычаи, правила своими корнями связаны с опытом трудовой жизни, в них проявляется народная мудрость.

Смешение старого с новым особенно заметно в таких городах, как Токио, Осака, Нагоя, где бросается в глаза сочетание японского стиля с европейско-американским.

Над старыми кварталами столицы (на пути из Иокогамы в Токио) возвышается построенная на железобетонных опорах современная автострада, сооруженная в 1964 г. к олимпийским играм. Новой достопримечательностью Токио стала японская телевизионная башня высотой 333 *м*, превышающая свою знаменитую «парижскую сестру» — Эйфелеву башню.

Япония— парламентарная монархия. В стране остался император, хотя власть фактически находится в руках кабинета министров, глава которого избирается из среды правящей Либерально-демократической партии. Руководящее положение в этой партии занимают представители крупного монополистического капитала. Высший законодательный орган в стране — парламент (палата представителей и палата советников).

В Японии насчитывается до 230 университетов и других высших учебных заведений. За учение и за право держать вступительные экзамены берется высокая плата. Оканчивающие

не обеспечиваются работой и вынуждены ее искать сами.

В Японии выходит около 255 газет, их ежедневный тираж (с учетом вечерних выпусков) достигает 40 млн. экземпляров. Газета «Асахи» имеет тираж свыше 6 млн.

Издается много книг, однако они стоят дорого. Молодежь широко пользуется библиотеками. Практикуется и коллективная покупка книг, особенно учебников. После экзаменов книги либо разыгрываются, либо продаются.

Распространено радио и телевидение. Как и в кино, в телевидении тоже сочетаются черты нового со старым — национального, японского, с иностранным. Население, особенно молодежь, проявляет большой интерес к социальным вопросам, к борьбе за мир, стремится к демократическим идеалам.

В октябре 1956 г. в Москве была подписана совместная декларация о восстановлении мира и добрососедских отношений между Японией и Советским Союзом. В 1957 г. заключено первое соглашение о развитии торговли. Начиная с 1960 г. стали заключаться соглашения сроком на несколько лет.

Япония поставляет для Дальнего Востока и Сибири некоторые виды промышленного оборудования, суда, предметы широкого потребления. По некоторым важным для Японии товарам Советский Союз занял видное место в японском импорте. Например, почти $^1/_3$ ввозимого в Японию чугуна поступает из нашей страны, около 15% строевого леса, большое количество калийных удобрений.

Развитию советско-японской торговли благоприятствует географическая близость. Рост внешнеторговых связей приносит немало выгод обеим странам. В 1966 г. установлено прямое воздушное сообщение между Москвой и Токио.

Сближению советского и японского народов содействовали взаимные посещения государственных деятелей и обмен делегациями, развитие туризма. Сложилась и новая форма укрепления добрососедских отношений — братство городов: Москвы и Токио, Волгограда и Хиросимы, Находки и Ниигаты.

В 1965 и 1966 гг. в Хабаровске происходили встречи представителей советской и японской общественности. Приезжали делегаты от различных префектур, прогрессивных профсоюзов, Общества дружбы с Советским Союзом. На этих многолюдных совещаниях (число японских представителей достигало 300 человек) происходил дружественный обмен мнениями по волнующим вопросам современности и были приняты единодушные решения.

О развивающейся дружбе между японской и советской молодежью говорят успешно проходившие фестивали молодежи: в 1965 г. на озере Байкал, а в 1966 г. в Японии, на озере у подножия горы Фудзи, в 1967 г. в Казани. Эти фестивали содействовали взаимопониманию и выяснению общих задач — борьбе за мир, против агрессии во Вьетнаме, за мирное, независимое развитие Японии на демократических основах.

О большом интересе в Японии к нашей стране можно судить по широкому распространению советской литературы, в том числе и марксистской. Ни в одной из зарубежных стран мира она не переводится в таком количестве, как в Японии. В 1963 г. на японском языке вышло четвертое издание Полного собрания сочинений В. И. Ленина в 40 томах.

Укреплению добрососедских отношений способствовали различные выставки. Большим успехом пользовалась в Японии выставка «Освоение космоса в СССР».

■

Наступление на море

В Японии быстро растет городское население, что приводит к скученности и тесноте в городских кварталах. У японских инженеров появились смелые проекты. Японской столице давно не хватает места на суше. Может быть, Токио скоро шагнет в море. Уже составлен план плавающего городского квартала. Создан проект грандиозного моста длиной 7,5 *км*. Он соединит противоположные берега Токийской бухты. Этот мост будет в 3 раза длиннее своего знаменитого сан-францисского собрата.



В Токио очень быстро увеличивается число автомобилей. Все труднее найти для них стоянку.

Японские инженеры предлагают разрешить эту проблему при помощи гаражей, похожих на детали «чертова колеса», высотой до 30 *м*, где каждая кабинка даст временный приют автомашине.

А вот как «раздвигает свои границы» город Кобе: вблизи гавани в этом городе сносят гору Цурюкабуто и обломками породы засыпают море, создавая таким образом сушу.

АФРИКА
УСЛОВНЫЕ ОБОЗНАЧЕНИЯ
КАИР Столицы государств
Джибути Центры колоний и владений
Асуан Прочие населенные пункты
Железные дороги
Безрельсовые дороги
Государственные границы
Каналы
Болота
Солончаки
Пески
4620 Отметки высот
Коралловые рифы
Цифрами обозначены:
1 Гамбия
2 Португальская Гвинея
3 Сомали (Фр.)
4 Сьерра-Леоне
5 Того
6 Рио-Муни (Исп.)
7 Руанда
8 Бурунди
9 Свазиленд (Брит.)
10 Лесото
АТЛАНТИЧЕСКИЙ ОКЕАН
СРЕДИЗЕМНОЕ МОРЕ
КРАСНОЕ МОРЕ
ИНДИЙСКИЙ ОКЕАН
Гвинейский залив
Азорские о-ва (Порт.)
о-ва Мадейра (Порт.)
Канарские о-ва (Исп.)
ИФНИ (Исп.)
о. Фернандо-По (Исп)
о. Принсипи (Порт)
о. Сан-Томе (Порт)
о. Аннобон (Исп)
о. Вознесения (Брит.)
о. Св. Елены (Брит.)
о-ва Тристан-да-Кунья (Брит.)
о. Гоф (Брит.)
о. Сокотра
Коморские о-ва (Фр.)
о. Мадагаскар
МАРОККО
АЛЖИР
ТУНИС
ЛИВИЯ
ОБЪЕДИНЕННАЯ АРАБСКАЯ РЕСПУБЛИКА
ЛИВИЙСКАЯ ПУСТЫНЯ
ИСПАНСКАЯ САХАРА
МАВРИТАНИЯ
МАЛИ
НИГЕР
ЧАД
СУДАН
СЕНЕГАЛ
ГВИНЕЯ
ЛИБЕРИЯ
БЕРЕГ СЛОНОВОЙ КОСТИ
ВЕРХНЯЯ ВОЛЬТА
ГАНА
ДАГОМЕЯ
НИГЕРИЯ
КАМЕРУН
ЦЕНТРАЛЬНОАФРИКАНСКАЯ РЕСПУБЛИКА
ГАБОН
КОНГО
ЭФИОПИЯ
СОМАЛИ
КЕНИЯ
УГАНДА
ТАНЗАНИЯ
АНГОЛА (Порт.)
ЗАМБИЯ
МАЛАВИ
МОЗАМБИК (Порт.)
ЮЖН. РОДЕЗИЯ (Брит.)
ЮГО-ЗАПАДНАЯ АФРИКА
(террит. вкнут. Южно-Афр. Респ.)
КАЛАХАРИ
БОТСВАНА
ЮЖНО-АФРИКАНСКАЯ РЕСПУБЛИКА
МАЛАГАСИЙСКАЯ РЕСПУБЛИКА
АЛЖИР
ТУНИС
Танжер
РАБАТ
Марракеш
г. Тубкаль 4165
Колон-Бешар
Адрар
Тугурт
Габес
ТРИПОЛИ
БЕНГАЗИ
КАИР
-133
Асуан
Вади-Хальфа
г. Эми-Куссу 3415
3003
г. Рас-Дашан 4620
Порт-Судан
Нил
Эль-Аюн
НУАКШОТ
Сен-Луи
м. Зеленый
ДАКАР
БАТЕРСТ
Бисау
КОНАКРИ
ФРИТАУН
МОНРОВИЯ
АБИДЖАН
АККРА
ЛОМЕ
ПОРТО-НОВО
ЛАГОС
Порт-Харкорт
Бурем
Нигер
БАМАКО
УАГАДУГУ
НИАМЕЙ
Кано
оз. Чад
ФОРТ-ЛАМИ
Омдурман
ХАРТУМ
Массауа
Эль-Обейд
Ньяла
Голубой Нил
Белый Нил
Джибути
АДДИС-АБЕБА
МОГАДИШО
влк. Камерун 4070
ЯУНДЕ
БАНГИ
ЛИБРЕВИЛЬ
БРАЗЗАВИЛЬ
КИНШАСА
Пуэнт-Нуар
Матади
Луанда
Конго
Кинду
Порт-Франки
Касесе
КАМПАЛА
влк. Карисимби 4531
г. Кения 5199
г. Килиманджаро 5895
НАЙРОБИ
оз. Виктория
КИГАЛИ
БУЖУМБУРА
Кигома
Момбаса
Альбервиль
оз. Танганьика
ДАР-ЭС-САЛАМ
Луалаба
Лубумбаши
Лобиту
ЛУСАКА
оз. Ньяса
г. Мландже 3000
ЗОМБА
Мозамбик
Замбези
Солсбери
Бейра
Виндхук
Уолфиш-Бей
ГАБЕРОНЕС
ПРЕТОРИЯ
Иоганнесбург
Лоренсу-Маркиш
Мбабане
Людериц
Оранжевая
МАСЕРУ
Дурбан
Кейптаун
м. Доброй Надежды
м. Игольный
Порт-Элизабет
Тамтаве
ТАНАНАРИВЕ
Анцирабе

ГОСУДАРСТВЕННЫЕ ФЛАГИ СТРАН АФРИКИ

АЛЖИРСКАЯ НАРОДНАЯ ДЕМОКРАТИЧЕСКАЯ РЕСПУБЛИКА

РЕСПУБЛИКА БЕРЕГ СЛОНОВОЙ КОСТИ

РЕСПУБЛИКА БУРУНДИ

РЕСПУБЛИКА ВЕРХНЯЯ ВОЛЬТА

ГАБОНСКАЯ РЕСПУБЛИКА

РЕСПУБЛИКА ГАНА

ГВИНЕЙСКАЯ РЕСПУБЛИКА

РЕСПУБЛИКА ДАГОМЕЯ

РЕСПУБЛИКА ЗАМБИЯ

ФЕДЕРАТИВНАЯ РЕСПУБЛИКА КАМЕРУН

РЕСПУБЛИКА КЕНИЯ

РЕСПУБЛИКА КОНГО (БРАЗЗАВИЛЬ)

ДЕМОКРАТИЧЕСКАЯ РЕСПУБЛИКА КОНГО (КИНШАСА)

РЕСПУБЛИКА ЛИБЕРИЯ

КОРОЛЕВСТВО ЛИВИЯ

ИСЛАМСКАЯ РЕСПУБЛИКА МАВРИТАНИЯ

РЕСПУБЛИКА МАЛИ

МАЛАГАСИЙСКАЯ РЕСПУБЛИКА (МАДАГАСКАР)

КОРОЛЕВСТВО МАРОККО

РЕСПУБЛИКА МАЛАВИ

РЕСПУБЛИКА НИГЕР

ФЕДЕРАТИВНАЯ РЕСПУБЛИКА НИГЕРИЯ

ОБЪЕДИНЕННАЯ АРАБСКАЯ РЕСПУБЛИКА

РУАНДИЙСКАЯ РЕСПУБЛИКА

РЕСПУБЛИКА СЕНЕГАЛ

СОМАЛИЙСКАЯ РЕСПУБЛИКА

РЕСПУБЛИКА СУДАН

СЬЕРРА-ЛЕОНЕ

ОБЪЕДИНЕННАЯ РЕСПУБЛИКА ТАНЗАНИЯ

ТОГОЛЕЗСКАЯ РЕСПУБЛИКА

ТУНИССКАЯ РЕСПУБЛИКА

РЕСПУБЛИКА УГАНДА

ЦЕНТРАЛЬНОАФРИКАНСКАЯ РЕСПУБЛИКА

РЕСПУБЛИКА ЧАД

ЭФИОПИЯ

ЮЖНО-АФРИКАНСКАЯ РЕСПУБЛИКА

ГАМБИЯ



АФРИКА

АЛЖИР

Алжирская Народная Демократическая Республика (АНДР) — молодое независимое государство в центральной части Северной Африки.

Территория Алжира (2382 тыс. *км*^{2}) разделена на 15 департаментов. Население—12 млн. человек (1966). Коренные жители — арабы, берберы (в том числе туареги и кабилы). Европейское население состоит главным образом из французов, но проживают также испанцы, евреи, итальянцы.

Наиболее крупные города: Алжир (столица), Оран, Константина, Аннаба (Бон). Города Алжира резко делятся на две части: новый город — европейские кварталы с прямыми улицами, современными высокими домами, кафе и ресторанами и мусульманский, старый город—с узкими улицами, глухими стенами домов, многочисленными минаретами мечетей.

В сельской местности жилища строятся прямоугольные, с плоской крышей и внутренним двором, на улицу выходят лишь глухие стены. В горах хижины тесно примыкают одна к другой так, что крыши нижнего ряда домов служат дворами для верхнего ряда. Кочевники Сахары живут в низких шатрах или палатках, крытых войлоком.

В Алжире развито гончарное ремесло, ковроделие, изготовление шерстяных и шелковых

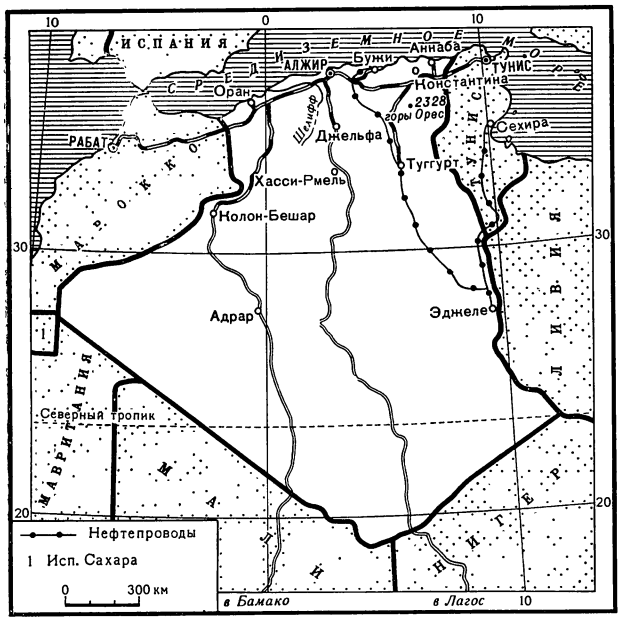

тканей, а также обработка травы альфа, из которой плетут циновки, корзины, веревки.

Государственный язык в стране — арабский, но широко распространен французский. Ислам является государственной религией.

По природным условиям Алжир можно разделить на две резко отличающиеся друг от друга области: Северный Алжир и Алжирскую Сахару. Северный Алжир расположен в центре обширной, протянувшейся на 2000 *км* возвышенности, состоящей из Атласских гор, высоких равнин и плато. Здесь проживает более 95% населения страны.

На побережье Алжира много обрывистых скал. Средняя высота Алжира над уровнем моря 900 *м*. Вдоль побережья вытянулись две главные горные цепи — Телль-Атлас и Сахарский Атлас. Самая высокая вершина — Джебель-Шелия (2328 *м*) в горах Орес. Алжирская Сахара — пустынный район, занимающий 86% всей территории страны. По внешнему виду эта местность однообразна. Она покрыта большими вытянутыми песчаными дюнами, каменистыми плато, а также горными массивами. На севере Алжирской Сахары есть районы пастбищ, там можно встретить оазисы — очаги земледелия (в основном выращивается финиковая пальма). В последнее время в связи с начавшейся разработкой полезных ископаемых облик этой части Алжира стал постепенно изменяться.

Близость Сахары оказывает огромное влияние на климат и природу страны. Климат побережья субтропический, средиземноморский. Средняя температура (около города Алжира) самых теплых месяцев (июль и август) +25,3°, самого холодного (январь) +11,9°. Достаточное количество осадков выпадает только в прибрежной полосе шириной от 100 до 200 *км*. Климат плато — переходный. Алжирская Сахара представляет собой пустыню со средней температурой самого теплого месяца +36,5° и самого холодного +12,2°.

В Алжире много крупных и мелких, преимущественно соленых, озер. Рек здесь мало. Самая крупная — Шелиф (длина—700 *км*).

В прибрежной полосе — средиземноморская растительность. Этот район благодаря своим плодородным почвам и хорошему увлажнению является ведущим в сельском хозяйстве Алжира. Для растительности характерны жестколистные леса и кустарники, а также вечнозеленые растения. Прибрежный район имеет сходство с Южным берегом Крыма и Черноморским побережьем Кавказа, в большей части Алжира растительность полупустынная.

Некогда разнообразный животный мир страны теперь сильно обеднен. В результате охоты, которая стала особенно хищнической после захвата Алжира Францией в XIX в., были истреблены львы, леопарды, страусы, бакланы и некоторые другие животные. В Алжире сохранились обезьяны, зайцы, шакалы, гиены, генетты. Здесь много перелетных птиц (на озерах) и хищников — орлов, ястребов, коршунов. Многочисленны пресмыкающиеся: змеи, ящерицы и вараны. Из насекомых особенно опасны вредители — саранча и филлоксера. Часто встречаются скорпионы, фаланги, многоножки, клещи.

История Северной Африки изучена еще недостаточно хорошо. Однако установлено, что на территории Алжира (районы Орана, Константины, Маскары) люди жили еще 300—400 тыс. лет назад. В XII в. до н. э. Алжир населяли нумидийские племена (предки современных бе́рберов), занимавшиеся скотоводством и охотой. Римляне называли всех жителей Северной Африки варварами. Позднее это название было воспринято арабами, которые превратили его в бера́бер, бербер, откуда происходит французское слово «берберы». В III в. до н. э. сложились два берберских королевства, которые в период царствования Масиниссы (203—148 гг. до н. э.) были объединены в одно государство Нумидию. К этому же времени у берберов возникло классовое общество, произошел переход от

скотоводства к земледелию, появилась частная собственность на землю.

Природные богатства Алжира и его близость к важнейшим путям Средиземноморского бассейна привлекали внимание крупнейших рабовладельческих государств уже до нашей эры. На протяжении многих столетий одни захватчики сменялись другими.

В 46 г. до н. э. римляне завоевали Нумидию, и она стала римской провинцией. Часть свободных земледельцев была превращена в рабов, а основная масса населения перекочевала в район Сахары. В эпоху римского господства в городах распространился латинский язык, а во II в. н. э.— новая религия — христианство. В V в. прибрежную территорию Алжира завоевали вандалы, а через сто лет — византийцы. При них в Алжире начали складываться феодальные отношения.

В конце VII — начале VIII в. Алжир, как и всю Северную Африку, завоевали арабы, изгнавшие византийцев. Алжир был включен в состав халифата Омейядов (затем халифата Аббасидов). Берберские племена выступали против арабского завоевания. Наибольшее сопротивление арабам оказали берберы горного района Орес, с правительницей Кахеной.

Арабское завоевание сопровождалось переходом берберов в ислам и распространением среди них арабского языка и культуры. Процесс арабизации длился несколько веков. Теперь трудно провести четкую границу между берберским и арабским населением. Берберо-язычные народы сохранились лишь в горных районах Алжира и Марокко и в некоторых оазисах Сахары.

В начале XVI в. прибрежные города Алжира захватили испанцы. Местные феодалы обратились за помощью к известным корсарам Аруджу и Хайреддину Барбароссе, которые изгнали испанцев, но сами захватили власть в стране. Хайреддин объявил себя вассалом турецкого султана. При его преемниках Алжир получил четкие границы, отделившие его от Туниса и Марокко. В начале XVIII в. Алжир перестал платить дань турецкому султану и стал фактически независимым военно-феодальным государством, которое было признано некоторыми европейскими государствами. В конце этого века в связи с усилением феодальной раздробленности Алжир пришел в упадок. Провинции перестали подчиняться дею—правителю, кочевые племена сохраняли независимость.

В этих условиях в 1830 г. французская армия высадилась в Алжире и, разбив войска дея, захватила столицу. Но алжирский народ не покорился. Героическую борьбу алжирцев возглавил талантливый полководец, национальный



Нефтепромысел в Сахаре.

герой Абд-эль-Кадер, в течение пятнадцати лет руководивший войной против французов (1832—1847). Борьба местного населения продолжалась и после завершения оккупации страны французскими войсками.

Подъем национально-освободительного движения в Алжире усилился начиная с 20-х годов XX в. В 1924 г. была создана алжирская секция Французской компартии, а с 1936 г. образовалась самостоятельная Алжирская коммунистическая партия. С началом второй мировой войны были запрещены Компартия и Партия алжирского народа.

В ноябре 1942 г. Алжир заняли американо-английские войска. В конце 1943 г. власть в Алжире перешла к французскому Комитету национального освобождения. В мае 1945 г. французские власти подавили антиколониальное восстание на востоке страны, при этом было убито более 40 тыс. алжирцев.

В марте 1954 г. алжирские патриоты создали Революционный комитет единства и действия, который позднее был преобразован в Фронт национального освобождения (ФНО). В ночь с 31 октября на 1 ноября 1954 г. началось вооруженное восстание в горном районе Орес, которое перекинулось впоследствии на другие районы. В национально-освободительной борьбе алжирского народа приняли участие почти все социальные слои населения — от рабочих и крестьян до национальной буржуазии и даже части феодалов. На территории Алжира была создана военно-политическая организация Фронта национального освобождения, имевшая свои вооруженные силы и опиравшаяся на помощь населения. Одновременно в Тунисе и Марокко, вблизи границ Алжира, формировались военные подразделения из алжирцев.

Французские правящие круги пытались не раз с помощью армии и отрядов полицейских подавить освободительное движение, добиваясь полной капитуляции повстанцев. Французские власти проводили жестокую политику репрессий в отношении местного населения. Стремясь задушить национально-освободительное движение, французские колонизаторы убили миллион алжирцев, еще столько же заключили в лагеря. Спасаясь от террора, полмиллиона алжирцев бежали в Тунис и Марокко. И все же алжирский свободолюбивый народ добился победы.

В сентябре 1958 г. в Каире была провозглашена Алжирская Республика и образовано временное правительство. Только через год Франция признала право алжирского народа на самоопределение, но сопроводила это признание многими оговорками и угрозами.

В одном из оазисов Сахары.

В феврале — марте 1962 г. состоялись переговоры между представителями французского правительства и временного правительства Алжира, закончившиеся так называемыми Эвианскими соглашениями. 19 марта 1962 г. согласно этим соглашениям в Алжире прекратились военные действия, а 1 июля того же года был проведен всенародный референдум, на котором алжирский народ высказался за независимость своей страны. Осенью состоялись выборы в Национальное учредительное собрание, которое провозгласило Алжирскую Народную Демократическую Республику. Вскоре была принята конституция. В ней говорится, что республика «направляет свою деятельность по пути построения страны в соответствии с принципами социализма и действенного осуществления власти народом, авангардом которого являются феллахи (крестьяне), трудящиеся массы и революционная интеллигенция».

Алжир богат природными ресурсами. Запасы нефти в Сахаре составляют около 5 млрд. *т*, природного газа — свыше 2 млрд. $м^3$, железной руды — 640 млн. *т*. Кроме того, имеются залежи свинца, цинка, меди, кобальта, вольфрама, фосфатов.

Главная отрасль экономики страны — сельское хозяйство, в котором занято $^3/_4$ самодеятельного населения. Основные культуры: пшеница, ячмень, цитрусовые, а также хлопчатник, табак, оливки, миндаль, виноград.

В независимом Алжире создан государственный сектор в сельском хозяйстве. В нем занято более 150 тыс. рабочих. Он охватывает 39% всех обрабатываемых земель и дает 60% сельскохозяйственной продукции.

В промышленности страны занято около 8% самодеятельного населения, или 170 тыс. человек (1964). 70% всей промышленной продукции страны дает горнодобывающая промышленность. В 1964 г. в Алжире было добыто 2739 тыс. *т* железной руды, 26,5 млн. *т* нефти, 800 млн. $м^3$ газа. Электроэнергии выработано 1094 млн. *квт·ч*. Государственный сектор охватывает более 400 промышленных предприятий и производит до 13% всей промышленной продукции.

В соответствии с конституцией «единственной авангардной партией в Алжире» является Фронт национального освобождения (ФНО), созданный в 1954 г. Учредительный съезд этой партии состоялся в 1964 г. Он принял программу партии — Алжирскую хартию — и устав. В программе намечаются задачи построения социалистического общества в Алжире.

В новом Алжире огромное внимание уделяется вопросам образования и здравоохранения. В период господства колонизаторов 73% молодого населения страны было неграмотным. На нужды образования в 1964 г. было выделено 25% всего бюджета, а число учащихся начальных, средних и высших учебных заведений составило свыше 1,5 млн. человек, почти вдвое больше, чем в 1962 г.

В области внешней политики Алжир проводит курс неприсоединения к агрессивным блокам. Алжир является членом ООН и Лиги арабских стран.

Дружественные отношения СССР с Алжиром сложились еще в период борьбы его за независимость, когда наша страна оказывала героическому алжирскому народу моральную и материальную помощь. В 1962 г. между СССР и Алжиром были установлены дипломатические отношения, а позже заключены соглашения об экономическом, научно-техническом и культурном сотрудничестве. Советские специалисты оказывают помощь алжирскому народу в экономическом строительстве, подготовке национальных кадров, организации просвещения и здравоохранения.

■

Древние фрески

На юге Алжира, в самом центре величайшей пустыни мира — Сахары, вздымается безжизненное нагорье Ахаггар. Здесь, на изъеденном ветром плато Тассили-Аджер, было сделано одно из удивительнейших открытий нашего века. Среди причудливого нагромождения скал французский офицер, которого судьба забросила в эти края незадолго до второй мировой войны, наткнулся на прекрасные цветные рисунки. Открытие заинтересовало ученых, но началась война, и экспедиция в Алжир не состоялась.

Лишь в 1956 г. до безводного, раскаленного солнцем плато Тассили добралась французская экспедиция Анри Лота. Днем изнывая от жары, а ночью промерзая до костей, постоянно нуждаясь в питьевой воде, ученые работали здесь больше года. Они сделали несколько тысяч зарисовок и копий с чудесных наскальных фресок; некоторым из них по 7—8 тысяч лет. Древние художники с исключительной точностью и грациозностью передали стремительный бег антилоп и бой жирафов, охоту на африканских буйволов, беседующих женщин. Каких только животных нет на этих рисунках — почти вся африканская фауна от слона до страуса!

Книга о наскальных рисунках Тассили, написанная Анри Лотом, имела громадный успех и вызвала у ученых оживленные споры. Археологи заговорили о существовании древней цивилизации в центре Сахары,— ведь в Тассили встречаются рисунки, нанесенные один на другой с интервалом в тысячи лет. Изображения же множества животных саванны заставили географов вернуться к спору о климате Сахары: становится ли он суше или долгое время остается неизменным?

В книге Лота говорится, что совсем недавно Сахара была цветущим краем,— ведь не может же в пустыне прокормиться слон или жираф. Некоторые же фантасты нашли на фресках изображения пришельцев из других миров, которые якобы тысячи лет назад посетили Сахару. Фантастов на эту мысль навели изображения людей в одеждах, похожих на скафандры космонавтов.

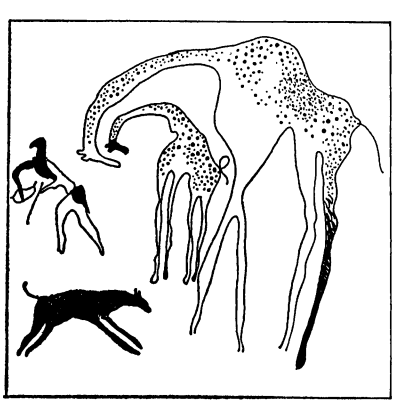

БЕРЕГ СЛОНОВОЙ КОСТИ

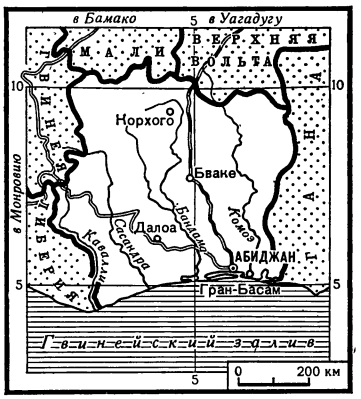

В XV в. португальский купец Фернан Гомиш назвал обширное побережье северной части Гвинейского залива Берегом Слоновой Кости. Это название дожило до наших дней. Сейчас так называется одно из молодых государств Западной Африки — Республика Берег Слоновой Кости.

Площадь государства — 322 тыс. *км*^{2}. Население — около 4 млн. человек. Здесь живет много различных народов. Четвертая часть населения страны — это народы, говорящие на языке манде. Другой многочисленный народ — ашанти. Государственный язык —французский.

Главой государства является президент, осуществляющий исполнительную власть. Законодательная власть принадлежит парламенту — Национальной ассамблее.

Путешествие по этой живописной стране обычно начинается с ее столицы — города Абиджана. Она расположена на берегу большой и красивой лагуны Эбрие. Абиджанский порт — один из крупнейших на побережье Западной Африки. В годы своего господства колонизаторы стремились превратить Абиджан в своего рода «витрину» бывшей Французской Западной Африки. Центр столицы застроен зданиями современной архитектуры. Пышная зелень в сочетании с белыми стенами домов делает Абиджан очень привлекательным; потоки автомобилей на улицах напоминают о европейских городах. Но недалеко от центральных кварталов теснятся бараки и жалкие лачуги, в которых ютится трудовой люд.

Из столицы в глубь страны проложены железная и автомобильная дороги, которые позволяли колонизаторам выкачивать богатства страны. Сразу же за городом по обочинам дорог начинаются дебри девственного тропического леса. На дне этого зеленого океана царит влажный сумрак, и лишь кое-где сквозь толщу листвы пробиваются лучи солнца, рассеивая вокруг золотистые блики. Тропические леса очень богаты ценными древесными породами. Здесь растут красное, розовое, черное, железное деревья.

Густая листва служит убежищем множеству обезьян. На берегах рек можно увидеть бегемотов и крокодилов. В густых зарослях водятся разнообразные змеи: гигантские питоны, рогатые гадюки и др. Изредка встречаются дикие слоны: беспощадная охота резко сократила их поголовье.

К северу леса редеют, уступая место саванным степям с группами деревьев, напоминающими насаждения в парках.

В республике развито сельское хозяйство. Повсюду раскинулись плантации какао, дающие два урожая в год, кофе, бананов. В последние годы значительные площади страны отведены под посадки гевеи и масличной пальмы. На севере страны коренное население выращи-

Столица Республики Берег Слоновой Кости — город Абиджан.

вает кукурузу, арахис, просо, сорго, рис. Значительную долю продукции сельского хозяйства, и в первую очередь какао, кофе и бананы, Берег Слоновой Кости вывозит за границу.

В городах республики в последние годы появилось немало промышленных предприятий: деревообрабатывающие фабрики, предприятия по переработке зерен кофе и какао, текстильные фабрики, завод по сборке транзисторных радиоприемников, велосипедный завод и др. Открыты и уже разрабатываются месторождения алмазов, марганцевой руды. Хозяева большинства промышленных предприятий республики — иностранные, в первую очередь французские, капиталисты и компании.



На складе красного дерева. Лес — важная отрасль хозяйства Республики Берег Слоновой Кости. Лесоматериалы экспортируются в Европу.

Богата история народов Берега Слоновой Кости. Здесь существовали многочисленные королевства. Еще в XI столетии был основан город Конг — важный узел караванных путей и центр торговли. В XV в. на побережье этой страны появились первые европейцы-работорговцы, а спустя 150 с лишним лет сюда подошли парусники с французскими купцами. В 80-х годах прошлого столетия Берег Слоновой Кости был превращен в колонию Франции, а позже включен в состав Французской Западной Африки.

После второй мировой войны, когда во всей Африке поднялась могучая волна национально-освободительного движения, с требованием независимости выступил и народ Берега Слоновой Кости. Здесь возникла Демократическая партия Берега Слоновой Кости, явившаяся ядром первой африканской политической организации — Африканского демократического объединения. Демократическая партия возглавила национально-освободительную борьбу в африканских колониях Франции. Колонизаторы жестоко подавляли выступления африканских патриотов. В республике до сих пор помнят о кровавой расправе французских войск над борцами за независимость в 1949—1950 гг.

В 1960 г. была провозглашена независимость Республики Берег Слоновой Кости. Однако и после провозглашения независимости в политической и экономической жизни страны иностранное влияние остается довольно сильным. Республика Берег Слоновой Кости установила дипломатические отношения с СССР. ■

БОТСВАНА

Республикой Ботсвана с 30 сентября 1965 г. называется новое государство, возникшее на территории бывшего английского протектората Бечуаналенд. Эта страна по территории (569,6 тыс. $км^2$) почти в три раза превосходит площадь своей бывшей колониальной «хозяйки». Однако число жителей Ботсваны невелико — всего лишь 580 тыс. человек (1966). Плотность населения в стране одна из самых небольших в Африке — 0,4 человека на 1 $км^2$. Столица — город Габеронес.

Большая часть жителей этой республики, расположенной в центральной части Южной Африки, — бечуаны, или, как они сами себя называют, тсвана (отсюда произошло название Ботсвана — Страна народа тсвана). Лишь на западе Ботсваны, в почти безжизненных песках полупустынной области Калахари, живет около 30 тыс. бушме́нов, представителей древнего

коренного населения Южной Африки. Ученые называют бушменов «народом-загадкой». Уж очень они непохожи по своему физическому облику, языку, культуре, обычаям на окружающих их представителей народности банту. До сих пор бушмены не знают ни скотоводства, ни земледелия и живут главным образом за счет охоты, сбора личинок насекомых, ловли змей, которых употребляют в пищу. На птиц и животных бушмены охотятся с помощью отравленных стрел, которые выпускают из луков или выдувают из духовых трубок. Большую часть времени тратят они на поиски воды, кочуя на значительные расстояния. По особым,

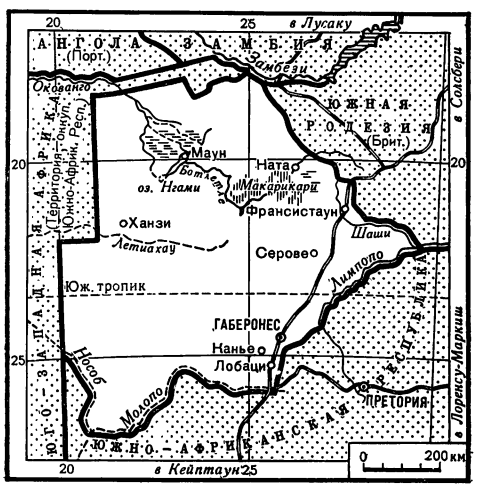

только им известным признакам бушмены ведут разведку подземных вод и с помощью специальных полых трубок высасывают воду на поверхность. Драгоценную влагу они хранят в скорлупе страусовых яиц, доступ к которым контролирует вождь племени. Единственный памятник таинственного прошлого бушменов — дошедшие до наших дней мастерски исполненные наскальные рисунки, найденные на территории Ботсваны и соседних стран.

Ботсвана — равнинная страна полупустынь, степей и необитаемых песчаных плато, по которым неугомонный ветер без устали перегоняет барханы. Удаленность от океана обусловливает засушливый и резко континентальный климат. При средней температуре самого холодного месяца (июля) +16° ночью столбик термометра иногда опускается до —4° и —8°. В летние месяцы обычно стоит жара. Бóльшую часть года Ботсвана страдает от сильных засух. На юго-западе страны, в Калахари, дождей не бывает годами. На востоке и севере осадков выпадает 500—700 *мм*, но выпадают они в виде двух-трех ливневых дождей. Поэтому земледелие в Ботсване невозможно без искусственного орошения.

Большая часть лучших, плодородных земель — почти треть территории Ботсвана — отнята у африканцев иностранными компаниями. Согнанные со своих земель бечуаны вынуждены жить в резерватах — перенаселенных поселках, мало чем отличающихся от концентрационных лагерей. Каждый такой резерват — это феодальная вотчина вождя племени, который раздает бечуанам землю, собирает налоги, творит суд.

Основной источник существования африканцев Ботсваны — скотоводство, в котором занято свыше половины населения страны. Лишенные иностранными компаниями лучших пастбищ, бечуаны перегоняют свой скот в поисках корма на огромные расстояния. Многие племена вынуждены арендовать пастбища у европейцев.

Земледелие развито лишь на востоке и севере страны. На небольших, обработанных вручную с помощью мотыги полях африканцы получают скудные урожаи кукурузы, проса, бобовых.

Чтобы как-то свести концы с концами и не попасть в долговую тюрьму, у жителей Ботсваны был единственный выход — уйти на работу в соседнюю Южно-Африканскую Республику. И они шли трудиться за гроши на плантациях белых, в угольных шахтах и алмазных копях. Ежегодно до 60% всех взрослых мужчин-бечуанов на несколько месяцев покидает свой родной край.

Правительство Южно-Африканской Республики уже давно вынашивало планы присоединения Бечуаналенда. При попустительстве английских колонизаторов компании ЮАР скупали земли, создавали в Бечуаналенде свои предприятия, прибирали к рукам торговлю. Теперь на долю ЮАР приходится 50% экспорта и 30% импорта Ботсваны.

Все усиливавшееся движение народа тсвана против английских колонизаторов слилось с борьбой против объединения с ЮАР. В марте 1965 г. в Бечуаналенде состоялись первые в истории этой страны всеобщие выборы, на которых победу одержала Демократическая партия.

По конституции, провозглашающей Ботсвану суверенной республикой, эта партия, располагающая большинством мест в парламенте—

Законодательном собрании, сформировала правительство независимой Ботсваны, а лидер партии стал главой государства — президентом. В октябре 1966 г. Ботсвана была принята в члены ООН.

Нынешнее руководство Ботсваны намерено несколько ослабить зависимость страны от Англии и ЮАР, начать разработку месторождений полезных ископаемых, провести аграрные преобразования. Принятый вскоре после провозглашения независимости двухлетний план развития большое внимание уделяет расширению системы просвещения и осуществлению ирригационных работ. ■

БУРУНДИ

В самом центре Африки, там, где простираются многочисленные озера, расположена Республика Бурунди, ставшая независимым государством 1 июля 1962 г.

Бурунди — горная страна, высокое плато занимает бо́льшую часть территории, и только узкая полоса вдоль озера Танганьики, долина Рузизи, и на востоке район Мосо — богатейшие плодородные земли.

Долина Рузизи — житница страны, где сосредоточены основные кофейные и хлопковые плантации. В районе Мосо благоприятные климатические условия позволяют выращивать хлопчатник, арахис и цветы для парфюмерной промышленности.

Климат различных частей страны зависит от высоты над уровнем моря. Среднегодовая температура +25°.

В Бурунди много озер, рек, наиболее крупная река Рузизи. Озеро Танганьика — основной водный путь, связывающий страну с внешним миром.

Богат и разнообразен животный мир Бурунди; здесь обитают антилопы, буйволы, окапи, жирафы, страусы и обезьяны.

Бурунди — небольшая страна. Ее площадь—27,8 тыс. *км*², население — свыше 3 млн. человек. Это наиболее густонаселенная страна Африки. На 1 *км*² приходится 82 человека, тогда как в соседних странах Уганде—21, в Республике Конго — 5 человек. Основная народность в стране — барунди, а язык — кирунди. Официальный язык — французский.

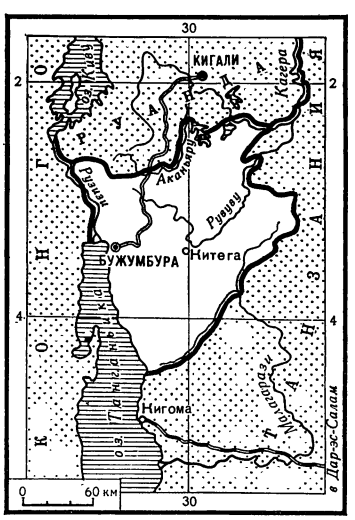

Барунди издавна занимаются земледелием и скотоводством. Они выращивают сорго, маниок, ямс, арахис и разные огородные культуры. В стране существуют различные сорта бананов, среди них выделяется так называемый королевский банан — очень сладкий, душистый и сочный.

Особое место в хозяйстве африканцев занимает скот. В Бурунди, так же как и в соседней Руанде, очень много крупного рогатого скота, которым владели феодалы. Бедный крестьянин брал во временное пользование корову, но за нее должен был работать всю жизнь. В хозяйстве феодала крестьянин выполнял различную тяжелую работу; он отрабатывал определенное количество дней на земле хозяина и отдавал ему еще часть своего урожая.

Кроме крупного рогатого скота, разводят овец, свиней, коз.

В питании африканцев большое место занимают бананы, сорго, маниок, клубни которого достигают огромных размеров, а также продукты скотоводства — кислое молоко и различные сыры.

Одеваются барунди очень красиво, особенно женщины. Они носят платья из белой материи, голову украшают лентой из цветного бисера.

Города в Бурунди небольшие, в среднем 3—5 тыс. жителей, только столица — город Бужумбура насчитывает 75 тыс. человек. Основная масса населения — крестьяне—живет в деревнях. Город Бужумбура расположен на берегу озера Танганьика. Он был основан в 1899 г. Порт Бужумбура считается воротами страны, через него экспортируют кофе, хлопок, шкуры, мясо и другие товары. Из порта груз по воде отправляют до города Кигома, затем по железной дороге в Дар-эс-Салам (столицу Танзании).

История Бурунди уходит в глубокую древность, когда государство было независимым и сильным. Первым известным правителем Бурунди был Нтаре I (1720—1760). Ему удалось силой оружия объединить разрозненные княжества и создать единое королевство. Однако оно никогда не было таким централизованным государством, как со-

седняя Руанда. Король был равный среди других крупных феодалов, каждый князь имел придворных слуг и армию. И, несмотря на то что страна не была централизованным государством, население долго и упорно сопротивлялось вторжению немецких колонизаторов. Только военное превосходство помогло им покорить Бурунди в 1912 г.

Сначала страна была под гнетом немецких, а потом бельгийских империалистов. В результате национально-освободительного движения Бурунди в 1962 г. стала независимым государством. В настоящее время Бурунди—республика. Во главе ее стоит президент и парламент — Национальное собрание.

После достижения политической независимости перед Бурунди встала общая для всех африканских государств задача — ликвидация тяжелых последствий колониализма. Намечено расширение площади обрабатываемой земли в долинах Рузизи и Мосо под культуры кофе, чая, арахиса, сахарного тростника и др., которые прежде выращивались лишь в небольшом количестве. Уделяется внимание также развитию животноводства. Уже созданы четыре животноводческие фермы для улучшения породности скота.

После завоевания независимости правительство занялось организацией сети начальных и средних школ. Открыты первые профессионально-технические школы, где готовят специалистов — агрономов, ветеринаров, геологов, медицинских сестер. В 1960 г. в Бужумбуре был открыт университет с тремя факультетами: литературным, естественным и экономическим. В стране нет своих газет и журналов, если не считать еженедельного информационного бюллетеня. Правительство ставит своей задачей создание национальной прессы. В Бужумбуре построен радио- и телевизионный центр.

Во внешней политике правительство Бурунди придерживается принципов нейтралитета и неучастия в военных блоках. Оно поддерживает дружественные отношения со многими государствами. Установлены дипломатические отношения с Советским Союзом (1 октября 1962 г.) и с Чехословакией (26 января 1963 г.), с Бельгией, Францией и другими странами.

Бурунди еще очень молодое государство. Немного времени прошло с того дня, когда в столице был поднят национальный флаг, предстоит преодолеть еще большие трудности на пути ликвидации тяжелых последствий колониализма. ■

Заповедники спасают животных

Ни один континент мира не может сравниться с Африкой по разнообразию и богатству животного мира. Волосатые гориллы, элегантные антилопы, стремительные леопарды, громадные слоны, неуклюжие бегемоты и множество других животных населяют африканские леса, саванны и реки. Многие века африканцы с копьями и ядовитыми стрелами охотились на них. Животноводство в некоторых районах Африки почти невозможно, потому что домашний скот от укуса мухи цеце часто гибнет. Поэтому мясо диких животных для коренного населения было главным источником белковой пищи. Сейчас население африканских стран, как и везде, значительно увеличилось. «Мясной дефицит» стал особенно заметен, и в этом повинны прежде всего колонизаторы.

С приходом европейцев в Африке началось повальное истребление животных. Белые охотники, вооруженные ружьями и пулеметами, на автомобилях гонялись за беззащитными животными. Бивни слона, рог носорога или шкура льва всегда находили богатого покупателя. Когда в европейских странах стало модным украшать женские шляпы перьями экзотических птиц, в Африке стали убивать их тысячами и почти истребили. Белого носорога погубил его собственный рог, в котором якобы содержалось вещество, омолаживающее стариков. Такая же участь постигла и крокодилов — из их кожи делали сумки, обувь и другие вещи. Антилоп убивали для того, чтобы из их хвостов сделать модное опахало от мух, а настоящую «фабрику мяса» — добродушных бегемотов — колонизаторы истребляли просто так, ради забавы.



Колонизаторский разбой привел к неслыханному оскудению фауны. Можно было неделями путешествовать по саванне и не встретить ни одной зебры, антилопы или жирафа.

Но вот наконец специальная международная конференция настояла на создании в Африке сети национальных парков (заповедников) для спасения животного мира континента. Такие парки были созданы в Кении, Уганде, Танзании, Дагомее и других странах. Самый большой из них, парк Крюгера в Трансваале, имеет громадную площадь — 7 млн. *га*. Интересные заповедники расположены вокруг озера Эдуард на территории Конго, Руанды и Уганды. Здесь ледники Рувензори соседствуют с кипящим лавовым озером Нирагонго, а тропические джунгли — с саванной. Сейчас в этих местах в изобилии водятся слоны, бегемоты, шимпанзе, антилопы и многие другие животные. Животные даже «приспособились» к XX веку. Они перестали бояться автомобилей и самолетов и нередко позируют перед фотоаппаратами многочисленных туристов.

ВЕРХНЯЯ ВОЛЬТА

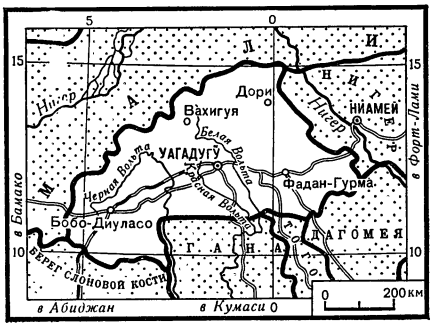

В глубине Западной Африки, вдали от океана, лежит Республика Верхняя Вольта — «африканский перекресток», страна народа моси. Площадь Верхней Вольты — 274 тыс. *км*², население — около 5 млн. человек. Кроме моси, здесь живут народы фульбе, гурма, лоби и др. Государственный язык — французский. Глава государства — президент назначает и смещает членов правительства. Законодательную власть в республике осуществляет парламент — Национальное собрание (ассамблея).

Издавна моси славились своей воинственностью. Боевые отряды племен моси, в которых были пешие и конные воины, нередко вторгались на территорию соседних государств и еще в XI в. подчинили себе все народы, жившие в излучине реки Нигер.

Иногда Верхнюю Вольту называют страной Красной, Черной и Белой Вольты. Долины этих трех рек покрыты густыми зелеными зарослями. Эти заросли опасны, так как в них обитают различные насекомые, укусы которых вызывают тяжелые болезни. Северная часть страны находится в области Сахеля, граничащего с пустыней Сахара. В зимние месяцы здесь дует ветер гарматан, сжигающий на своем пути всю растительность.

Однако бо́льшую часть страны занимает саванна. Масляное дерево (каритэ), баобабы, акации, пальмы образуют островки в степном море. Миллионы голов скота пасутся на холмистых просторах плато Моси. Вместе со стадами передвигаются кочевники-скотоводы. Жители страны занимаются и земледелием: выращивают сорго, миль, рис, хлопчатник, арахис, маниок, бататы, ямс, однако урожаи крайне низкие из-за отсталой техники.

Недра республики разведаны недостаточно. Лишь в последние годы обнаружено значительное месторождение золота недалеко от Бобо-Диуласо. Промышленность в Верхней Вольте — это всего лишь несколько десятков небольших фабрик, занятых переработкой сельскохозяйственного сырья.

Верхняя Вольта — одна из наиболее отсталых стран Африки. До последнего времени на этой земле господствовали местные феодалы — вожди племен, которые в свою очередь подчинялись верховному вождю — моро-наба. Верховные вожди носили звучные имена: «Царь-Лев», «Царь-Слон», «Повелитель Вселенной». На полях вождей от зари до зари работали крестьяне из окрестных деревень.

Столица страны — город Уагадугу (около 100 тыс. жителей) — считалась одновременно главным городом входящего в состав республики феодального государства Моси.

Французские колонизаторы намеренно сохраняли это архаичное государство, правитель

Продажа соли. Этот продукт добывают местные жители.



которого послушно выполнял их волю. Так было легче и удобнее держать в повиновении и эксплуатировать африканцев. Господство местных феодалов и иноземных захватчиков дорого стоило народу Верхней Вольты, жившему в нищете, страдавшему от болезней и голода. Именно поэтому каждый год из страны уходили сотни тысяч жителей в поисках работы и средств к существованию. До провозглашения независимости в стране из каждых ста детей только восемь ходили в школы.

Народ Верхней Вольты не раз выступал против гнета колонизаторов и феодалов. Национально-освободительная борьба привела к провозглашению 5 августа 1960 г. независимости Республики Верхняя Вольта.

Завоевав свободу, народ прилагает большие усилия, чтобы избавиться от тяжелых последствий колониального и феодального гнета. В стране принимаются меры к развитию промышленности, сельского хозяйства, уничтожению неграмотности.

В 1967 г. республика установила дипломатические отношения с Советским Союзом.

ГАБОН

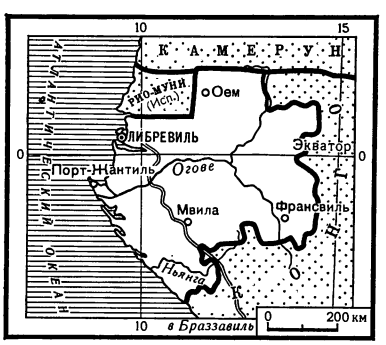

Габонская Республика — небольшое государство на Атлантическом побережье Африки. Его площадь — 268 тыс. *км*^{2} — равна примерно половине Франции. Население этой страны невелико — около 500 тыс. человек. Основную часть коренного населения составляют народности банту: фанг, бекеле, мпонгве и баноба. В лесах встречаются пигмеи бабинга. Государственный язык — французский.

Глава государства — президент. Законодательная власть принадлежит парламенту — Национальному собранию.

На берегу океана расположена столица и главный порт страны город Либревиль, что в переводе означает «Свободный город». Он был основан в середине прошлого века невольниками, бежавшими с корабля работорговцев.

Габон — страна тропических лесов. Тысячи всевозможных деревьев, лиан, папоротников смешались и переплелись в безбрежном зеленом океане. Если человек попытается проникнуть в этот лес без топора, он не сможет ступить ни шагу. Сплошная зеленая стена станет на его пути. Высоко над землей, в густой листве, снуют проворные обезьяны. В лесах Габона можно встретить самых крупных человекообразных обезьян — шимпанзе и горилл. По берегам рек греются на солнце крокодилы и бегемоты. В лесных зарослях у подножий деревьев скользят змеи, а вокруг — множество разнообразных птиц с ярким причудливым опереньем.

Лес — одно из главных богатств республики. Тут добывают древесину ценных пород, и в первую очередь окумэ (розовое дерево). По запасам его Габон занимает первое место в мире. В стране имеется немало лесопильных и деревообрабатывающих заводов. Самый важный и крупный из них находится в Порт-Жантиле. В цехах этого огромного комбината делают фанеру, целлюлозу.

Габонская Республика славится не только лесом. Ее недра богаты полезными ископаемыми — железной и марганцевой рудой, ураном и нефтью. Но богатства Габона по-прежнему находятся в руках иноземных капиталистов. Монополии Франции, США и других капиталистических стран владеют рудниками и шахтами. Они наживают огромные барыши, грабя леса и недра Габона, а коренное население страны остается нищим и бесправным. Урановые рудники Габона служат сырьевой базой для атомных заводов Франции.

Первые европейцы высадились в Габоне почти пятьсот лет назад. Португальские мореплаватели увидели подступившую прямо к морскому берегу зеленую стену. Из зарослей вытекала река. Они назвали ее Рио-де-Габао, что означает «Река-хижина». Это название за рекой Огове не удержалось, зато страна, лежащая по ее берегам, стала именоваться Габоном.

Габон раньше многих других африканских стран был превращен в колонию. Уже в 1839 г. здесь высадились французские войска. В 1910 г. эта колония была включена в состав Французской Экваториальной Африки.

Народ Габона не мирился с колониальным гнетом и не раз поднимался на борьбу за свою

независимость и свободу. На рудниках и лесоразработках вспыхивали восстания против зверской эксплуатации. Колонизаторы жестоко расправлялись с недовольными. Крупнейшее восстание против чужеземных угнетателей произошло в феврале 1959 г. Оно охватило многие районы Габона. Повстанцы нанесли ряд поражений карателям.

17 августа 1960 г. Габон был провозглашен независимой республикой. Однако пришедшее к власти правительство на деле сохраняло господство бывших колонизаторов в стране. В 1964 г. народное недовольство привело к попытке свергнуть антинародный режим. В стране начались волнения, подавленные с помощью французских войск. Народу Габона еще предстоит трудная борьба за достижение подлинной независимости.

■

ГАМБИЯ

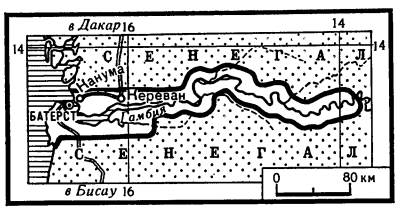

На западном побережье Африки в живописной долине реки Гамбии узкой полосой к востоку протянулось государство, носящее имя этой реки.

Журналисты назвали Гамбию «африканской золушкой». И это действительно так. Маленькая по размерам страна (площадь — 10,4 тыс. *км*^{2}, население — 340 тыс. человек) имеет крайне низкий уровень жизни, 90% жителей Гамбии не умеют ни читать, ни писать.

Крестьяне, составляющие большинство населения, живут в хижинах, покрытых пальмовыми ветвями. Вся мебель их комнатушек состоит из подобия стола, нескольких грубых стульев и сколоченных из досок кроватей. Многие гамбийцы страдают от страшных болезней — туберкулеза, проказы, трахомы.

В Гамбии нет железных дорог, мало асфальтированных шоссе. Проселочные дороги представляют собой колеи, пробитые через кустарники телегами и грузовиками. Сильные тропические ливни часто размывают и эти ненадежные дороги. Основной транспортной артерией в стране остается река Гамбия. По ней курсирует несколько пароходов. Местные жители пользуются самодельными лодками и деревянными паромами.

Такая отсталость страны — результат трехсотлетнего господства английских колонизаторов. Гамбия была первой английской колонией в Западной Африке. В 1651 г. британские солдаты в устье реки Гамбии захватили остров и дали ему название Джеймса в честь герцога Йоркского, известного своими жестокими набегами на африканские земли. Сделав остров Джеймса опорным пунктом, захватчики попытались проникнуть в глубь страны. Гамбийцы мужественно сопротивлялись. Им удалось уничтожить почти весь английский гарнизон. Но из Англии к острову приходили новые корабли. Они везли солдат, порох, оружие. Огнем и мечом расправлялись поработители с жителями гамбийских деревень.

С того страшного времени колонизаторы, беспощадно эксплуатируя коренное население, подавляли всякие попытки его освободиться от гнета. Гамбийский народ не мирился с неволей и продолжал борьбу за свободу. После второй мировой войны англичане, пытаясь сохранить свое господство в Гамбии, провели некоторые конституционные реформы, расширили политические права гамбийцев. Однако это не помогло колонизаторам.

18 февраля 1965 г. британский флаг навсегда был спущен с флагштока губернаторского дворца в городе Батерст (административном центре страны), и вместо него взвился четырехцветный флаг независимого государства Гамбии.

Несмотря на маленькие размеры, Гамбия имеет большие возможности для развития хозяйства. Государство расположено на плоской, низменной равнине, по берегам широкой и полноводной реки. Здесь можно построить гидроэлектростанцию и осушить прибрежные земли. Климат страны типичный экваториально-муссонный, с влажным летним и сухим зимним сезоном.

В растительном покрове преобладает тропическая саванна с акациями, баобабами и разного вида пальмами. По склонам речной долины раскинулись вечнозеленые леса. В их густых зарослях водятся слоны, львы и леопарды, антилопы, кабаны, много обезьян, в реках встречаются гиппопотамы и крокодилы.

Природа Гамбии как будто специально создана для развития многих отраслей сельского хозяйства. Между тем сейчас это страна монокультуры. Колонизаторы превратили Гамбию в почти сплошную арахисовую плантацию. Скорлупа земляного ореха повсюду. Она пла-

вает в темно-коричневых водах реки, возвышается маленькими горками вдоль проселочных дорог и около крестьянских хижин, морской ветер кружит ее по улицам столицы — Батерста. Океанские корабли в своих трюмах увозят арахис за границу.

Кроме арахиса, гамбийцы выращивают в небольшом количестве рис, просо, сорго, кукурузу. Часть населения занимается животноводством и рыболовством.

Основная сельскохозяйственная и экспортная культура Гамбии — арахис (земляной орех).

Промышленность в Гамбии не развита: есть несколько мелких предприятий по переработке арахиса, судоремонтные и строительные мастерские, кустарные промыслы. Вот и все.

Основная проблема молодого государства — создание многоотраслевого хозяйства. Теперь в Гамбии проводят опыты по выращиванию хлопчатника, лимонов, масличных пальм. Утвержден план промышленного развития. Предполагается создать пищевую и легкую промышленность, построить предприятия строительных материалов, парфюмерную фабрику.

Правительство Гамбии проводит политику нейтралитета. Советский Союз одним из первых признал независимость Гамбии.

■

ГАНА

До 1957 г. слово «Гана» было известно лишь специалистам по истории Африки. Так называлось государство Западной Африки, возникшее в III — IV вв. в верховьях рек Сенегала и Нигера. Столица государства — город Кумби-Сале — находилась на территории нынешней Республики Мали. В конце XI в. Кумби-Сале завоевали пришедшие с севера берберы-кочевники, и в XIII в. государство Гана перестало существовать. Его население переместилось на юг и юго-восток.

Слово «Гана» вновь получило широкую известность много веков спустя — в 1957 г. В этом году бывшая английская колония Золотой Берег стала независимым государством Гана. Этому событию предшествовала длительная и упорная борьба.

Много страданий вынес народ Ганы за сотни лет господства колонизаторов. В 1471 г. в районе нынешнего города Секонди высадились португальские завоеватели, искавшие легкой наживы. Обнаружив в стране золото, пришельцы назвали ее Золотым Берегом. Но не только золото привлекало иноземных авантюристов, вскоре они начали заниматься не менее доходным делом — торговлей рабами.

До сих пор близ города Кейп-Кост сохранился мрачный памятник тех времен — крепость Эльмина, построенная португальцами. В этом замке-крепости в сырых и темных подземельях месяцами томились закованные рабы перед отправкой в Америку.

В XVI в. на Золотом Береге появились англичане и голландцы, а в XVII в. — шведы. Однако мощное сопротивление свободолюбивых африканцев мешало европейцам проникнуть в глубь материка. Лишь в начале XX в. Англия подчинила себе всю страну.

За годы своего владычества Англия вывезла из богатой колонии много золота, алмазов, марганца, ценной древесины и бобов какао.

Колонизаторы жестоко эксплуатировали коренное население. Рабочий-африканец получал за работу в 12—15 раз меньше, чем рабочий-

англичанин. Африканское население влачило полуголодное существование, было лишено медицинской помощи и образования. В 1955 г. один врач приходился на 22 тыс.. жителей!

Гану населяют многие народы. Наиболее многочисленны из них акан, ашанти, фанти, аквапим, эве, моси, гурма, груси и др. Население страны говорит более чем на 40 различных языках и диалектах. Официальный язык — английский. Всего в Республике Гана живет 7,9 млн. человек (1966). В столице — городе Аккра 557 тыс. жителей. Другие крупные города—Кумаси, Секонди-Такоради, Кейп-Кост, Тамале.

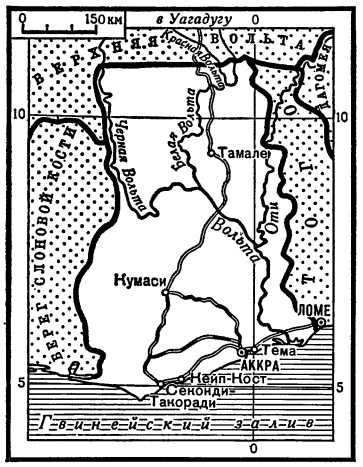

Жители деревень центральных и южных районов живут в круглых или прямоугольных глинобитных хижинах с коническими или двускатными крышами из листьев пальмы или соломы; для северных районов типичны круглые глинобитные хижины с остроконечной крышей. Внутреннее убранство жилищ простое: несколько циновок, деревянные скамейки, гончарная посуда, сосуды из тыкв, глиняные сосуды для хранения зерна, большие деревянные ступки, в которых толкут маниок и ямс. Здесь же можно увидеть мотыгу, катлас (длинный загнутый нож, используемый для вырубки кустарника и других сельскохозяйственных работ), иногда лук и стрелы. Хозяйки очень заботятся об опрятности жилищ: пол всегда бывает чисто подметен, посуда тщательно вымыта.

Народы Ганы славятся своими ремеслами. Они ткут удивительно красивые цветные ткани, из которых затем шьют ке́нте— национальную одежду. Изделия гончаров, резчиков по дереву, мастеров, изготовляющих из крашеной травы различные плетеные изделия (циновки, шляпы, сумки), поражают прекрасной формой и красочным орнаментом.

Основной продовольственный продукт —маниок. Крупные клубневидные корни этого растения содержат до 29% крахмала и употребляются в пищу в вареном или жареном виде. Из отваренных, высушенных и измельченных клубней изготовляют муку — тапиоку. Употребляют в пищу также питательные клубни ямса и кокоямса (таро). По вкусу клубни маниока, ямса и таро напоминают картофель. В большом количестве употребляют бананы, в том числе бананы плантейны, которые жарят в пальмовом масле. Почти всюду выращивают кукурузу, а на юго-западе и в северных районах — рис. На севере страны культивируют просо и арахис.

В пище жителей Ганы не последнее место занимает рыба. В прибрежных водах Гвинейского залива ловят окуней, сардину, макрель. Богаты рыбой и реки.

Гана расположена близ экватора, по ее территории проходит нулевой Гринвичский меридиан. Площадь Ганы — 238,5 тыс. *км*^{2}.

Столица Республики Гана — город Аккра.



Поверхность страны представляет собой равнину, над которой возвышаются обширные плато. Их высота над уровнем моря 200—500 *м*. Лишь близ восточной границы поднимаются горы, достигающие 880 *м*.

Климат Ганы жаркий, средняя месячная температура воздуха колеблется между +26° и +29°. Наибольшее количество осадков (до 2000 *мм* в год) выпадает в юго-западной части побережья; наименьшее (до 600 *мм*) — на крайнем юго-востоке республики и в районе Аккры.

По территории страны протекает много рек. Самая крупная из них — Вольта.

Близ Акосомбо на реке Вольте уже действует крупная гидроэлектростанция.

Север Ганы занимает саванна, поросшая высокой травой с группами деревьев — баобабами, масляным деревом ши, имеющим большое значение для питания населения, и акациями. Южнее саванна постепенно сменяется густым, местами труднопроходимым лесом.

На юге и юго-западе растут вечнозеленые тропические леса. Деревья верхнего яруса достигают 60 *м*, они густо переплетены лианами. В лесах растут красное дерево, одум, дерево кола, сейба и многие другие породы. Вдоль побережья неширокой полосой тянется зона кустарников и травянистой растительности с рощами пальм —масличной, кокосовой, рафии, дающей волокно. В прибрежных лагунах растут мангровые леса.

Леса, покрывавшие в прошлом бóльшую часть страны, поредели. Лес — важная статья экспорта.

Прежде на территории Ганы водилось много крупных животных. Теперь животный мир стал беднее. Но и сейчас в саванне обитает много видов антилоп и газелей, здесь можно встретить также семью львов, свирепого буйвола, изредка небольшое стадо слонов. В лесах много обезьян (павианов, бабуинов) и лемуров. Из птиц здесь обитает несколько видов попугаев, птицы-носороги, иволги, птицы-секретари; в реках немало крокодилов. Есть ядовитые кобры и гигантские питоны.

Большой вред деревянным постройкам приносят термиты. В некоторых районах распространена муха цеце.

Недра Ганы богаты ценными ископаемыми. Гана ежегодно вывозит 400—500 тыс. *т* марганцевой руды, до 3 млн. каратов алмазов, 22—26 тыс. *кг* золота. На северо-востоке страны обнаружены крупные месторождения железных руд. Велики запасы бокситов. Разработка их началась лишь в годы второй мировой войны. В 1965 г. было вывезено более 300 тыс. *т* этого ценного сырья.

Английские колонизаторы намеренно не развивали в Гане промышленность. И теперь еще Гана вынуждена ввозить многие промышленные и продовольственные товары: машины, оборудование, нефтепродукты, хлопчатобумажные ткани, медикаменты, табак, мясо, сахар. В импорте страны они занимают до 50%.

В Гане построены заводы — автосборочный, металлургический, нефтеперерабатывающий и цементный, фабрики красителей. Строится первый тракторный завод в Кумаси и большой алюминиевый завод, который будет использовать энергию гидроэлектростанций на реке Вольте. Некоторые предприятия (завод железобетонных конструкций, рыбокомбинат и др.) строились с помощью Советского Союза.

В Гане мало железных дорог — всего 1,2 тыс. *км*. Большое внимание уделяется дорожному строительству. Построено много первоклассных шоссейных дорог.

Основой экономики Ганы до настоящего времени остается экспорт бобов какао. В среднем вывозится около 600 тыс. *т* этого ценного продукта ежегодно, что составляет примерно треть мирового производства.

При колонизаторах жители Золотого Берега не знали даже, что такое шоколад и что за напиток какао. Лишь недавно в стране построены предприятия для переработки бобов какао в шоколад и другие ценные пищевые продукты. Деревья какао требуют очень большого ухода. Их выращиванием занято свыше 300 тыс. крестьянских семейств. Если добавить сезонных и транспортных рабочих, служащих, то получится, что к производству какао причастно около 40% населения Ганы.

Важная экспортная культура — масличная пальма. Масло ее плодов употребляется в пищу, для освещения, для производства маргарина и мыла. Экспортируется копра — высушенная мякоть ореха кокосовой пальмы; она содержит много масла, широко употребляемого в пищу, для производства свечей и мыла. Вывозятся также орехи кола и кофе в зернах.

Животноводство в стране развито слабо. Население разводит овец, коз и свиней. Крупный рогатый скот есть лишь на севере, в районах, где нет мухи цеце.

В феврале 1966 г. в Гане произошел государственный переворот. Власть захватила группа военных. В стране усилилось влияние английского капитала, а также капиталов США и ФРГ. Развитие страны замедлилось.

■

ГВИНЕЯ

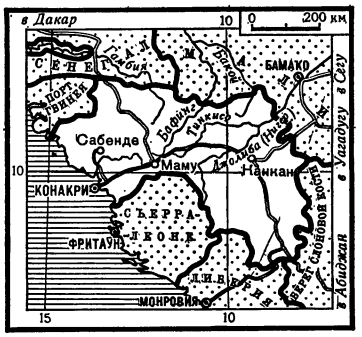

В старинном африканском предании говорится: «Когда к нам пришли белые люди, они стали учить нас закрывать глаза во время молитвы, но, как только мы закрыли глаза, у нас украли нашу землю». Земля, принадлежавшая народу Гвинеи, была захвачена французскими колонизаторами в конце прошлого века, когда империалисты крупных европейских государств делили между собой Африку.

Несколько десятилетий французские колонизаторы грабили Гвинею, а тех, кто выступал против их владычества, бросали в тюрьмы и убивали. Гвинейский народ упорно сопротивлялся захватчикам. Борьбу возглавлял Туре Самори, национальный герой Гвинеи. Героическое сопротивление было сломлено колонизаторами только в 1898 г., когда Туре Самори с помощью предателей был захвачен в плен.

Гвинея расположена в Западной Африке, на побережье Атлантического океана. Ее территория — 245,9 тыс. *км*^{2}— приблизительно равна территории Великобритании. Бóльшая часть страны лежит на плоскогорье, высота которого над уровнем моря от 300 до 900 *м*. Низменность занимает лишь узкую полосу побережья. Растительность страны разнообразна: есть и травянистая саванна с редкими купами деревьев, и вечнозеленые влажные тропические леса. В лесах обитает множество обезьян (бабуины, мартышки, шимпанзе). Их стада приносят большой вред посевам. Водятся слоны, гиппопотамы, антилопы, а из хищников — пантеры и леопарды.

Недра Гвинеи хранят большие запасы полезных ископаемых. Особенно много здесь бокситов и железной руды. Есть также медь, золото. Во всем мире известны высококачественные гвинейские алмазы.

Гвинейская Республика богата водной энергией. На ее территории расположен горный массив Фута-Джаллон, где выпадает большое количество дождей. Этот массив называют иногда «отцом рек», так как отсюда начинаются многие африканские реки, в том числе и притоки могучей реки Нигер. Если на этих реках построить электростанции, страна получит огромное количество электроэнергии — 12 млрд. *квт·ч* в год.

Климат в Гвинее жаркий и влажный. Температура в тени доходит в апреле (это самый жаркий месяц) до 32°, но и в другие месяцы ненамного прохладнее. Наиболее влажное место в стране — побережье. Дожди обычно начинаются с апреля или мая и продолжаются до октября — ноября. Во время дождей становится несколько прохладнее, но зато резко повышается влажность воздуха. Климат в этих местах нездоровый.

Береговые районы Гвинеи — это болотистые низменности. Здесь развито морское рыболовство. Во внутренних районах страны, расположенных на возвышенностях, климат лучше. В этих местах развито земледелие и скотоводство, хотя во многих районах так называемой «лесной Гвинеи» распространена муха цеце, которая наносит большой урон скотоводству.

В Гвинее выращивают кофе, бананы, рис, кукурузу, просо, арахис, орех кола, апельсины, ананасы. Кофе, бананы, ядра пальмовых орехов, ананасы, арахис вывозятся в другие страны. Внешняя торговля ведется под контролем правительства.

Гвинейцы — высокого роста, стройны. Мужчины и женщины носят яркую одежду, которая хорошо гармонирует с пышной зеленью и ослепительным солнцем тропиков. В республике живет около 3,6 млн. человек, принадлежащих к различным народностям. Наиболее многочисленны из них фульбе, мандинго, сусу. У каждой народности свой язык. Часто бывает так, что люди одной народности не понимают языка другой. Письменность существует только на языке фульбе. Бóльшая часть населения живет в небольших деревнях (по 15—20 хижин). Если деревня большая, то она состоит из нескольких отдельных групп хижин, в которых живут различные семейные кланы (люди, связанные родством).

Столица страны — город Конакри насчитывает более 175 тыс. жителей. До 1958 г. в этом городе была резиденция французского губернатора.

В настоящее время Гвинея — республика, которую возглавляет президент. Он избирается на семь лет всеобщим голосованием. Первые президентские выборы состоялись в 1961 г. В стране есть однопалатный парламент — Национальное



Политехнический институт в столице Гвинеи — городе Конакри, построенный советскими специалистами.

собрание, избираемое на пять лет. Избирательным правом пользуются все граждане, достигшие 21 года. Исполнительная власть осуществляется правительством во главе с президентом республики.

Хозяйничанье колонизаторов надолго задержало экономическое и культурное развитие страны. Главное значение в экономике имеет сельское хозяйство. Оно очень отсталое. Почти все гвинейские крестьяне обрабатывают поля мотыгой. Промышленность развита слабо, хотя сырье для ее развития в стране есть. Наиболее развита горнодобывающая промышленность — добыча бокситов, железной руды, алмазов, золота. В Гвинее построены две железные дороги общей протяженностью 800 *км*. В экономике страны все еще значительную роль играет иностранный капитал (французский, американский, английский, западногерманский).

Народ Гвинеи никогда не мирился со своим рабством. В 1940 г. в стране происходили выступления батраков и рабочих, добивавшихся повышения заработной платы. Особенно упорной и организованной стала борьба против поработителей после второй мировой войны. Освободительное движение возглавила Демократическая партия Гвинеи. Французские колонизаторы почувствовали, что национально-освободительная борьба африканских народов угрожает их господству, и решили пойти на некоторые уступки и немного расширили права колоний. В 1958 г. они провели референдум (голосование): каждый житель должен был сказать, хочет он оставаться под французским господством или нет. Разумеется, колонизаторы не хотели, чтобы народ проголосовал против них, поэтому во время референдума широко применялись угрозы, подкуп, подтасовка бюллетеней. Эти референдумы в Африке сравнивали с птицей, которой связали крылья и сказали: «Лети!» Но гвинейский народ нашел силы порвать колониальные путы. Пришлось французским колонизаторам примириться с решением гвинейского народа. В 1958 г. Гвинея стала независимой.

Уход за овощами на государственной ферме.

Выгнав колонизаторов, гвинейцы с энтузиазмом взялись за строительство новой жизни. А поработать было над чем! Колонизаторы умышленно препятствовали развитию промышленности и сельского хозяйства Гвинеи и старались, чтобы эта страна во всём зависела от Франции. Не говоря уж о промышленных товарах, в страну ввозилось из-за границы даже продовольствие. Уходя, колонизаторы вывезли все, что можно было вывезти, вплоть до музейных ценностей. Французские колонизаторы мешали гвинейцам получать образование. Только 5% детей школьного возраста посещает школу.

Демократическая партия Гвинеи взяла решительный курс на строительство новой жизни, заявив, что ставит своей целью построение социалистического общества. В 1963 г. Гвинейская Республика успешно завершила выполнение первого трехлетнего плана экономического развития и приступила к выполнению семилетнего плана. Правительство стремится развивать государственный и кооперативный секторы.

В стране построены новые промышленные предприятия — консервные заводы, холодильники, мясокомбинат, деревообрабатывающий завод. Расширяются посевы риса и хлопчатника. Создано несколько госхозов и несколько сот кооперативов, главным образом снабженческо-сбытового характера. Кооперативы обеспечивают крестьян необходимыми товарами и сбывают сельскохозяйственную продукцию. В 1963 г. близ Конакри организован государственный центр механизации сельского хозяйства. В нем готовятся кадры сельских механизаторов.

В 1958 г. в стране было всего 2 больницы, а через четыре года их стало уже 25.

В Гвинее открыто много новых школ. Уже в 1963/64 учебном году половина детей школьного возраста посещала школы. Не только увеличилось число школ, но и улучшилось преподавание в них в связи с тем, что правительство национализировало все частные школы. Ранее бóльшая часть школ принадлежала различным религиозным миссиям. Преподавание в этих школах велось в том же духе, что и во времена колониального режима.

Широкое распространение получил метод так называемой народной стройки. Молодые и пожилые женщины и мужчины в свободные часы безвозмездно трудятся на строительстве школ, больниц, клубов и дорог, следят за порядком и чистотой на улицах и рынках.

В строительстве новой жизни Гвинейской Республике помогают СССР и другие социалистические страны. Советский Союз предоставил



Крестьянки готовят пищу.

гвинейскому правительству кредит и оказывает помощь специалистами в строительстве новых промышленных предприятий, в развитии сельского хозяйства. С помощью Советского Союза в Гвинее построены политехнический институт, больница, радиостанция и другие объекты.

Важное значение придается в Гвинее развитию национальной культуры, большой ущерб которой нанесли колонизаторы. Почти в каждом городе создаются молодежные коллективы исполнителей африканских песен и танцев. На основе самодеятельности возник первый профессиональный ансамбль народного танца, с большим успехом выступающий не только в Гвинее, но и в других странах мира. В Конакри открыт Национальный музей, в котором собраны изделия искусных гвинейских мастеров.

Во внешней политике Гвинея активно выступает против колониализма, за мир и сотрудничество государств и народов.

Бескорыстная помощь

Едва была провозглашена независимость Гвинейской Республики, как капиталистические страны отозвали из нее своих врачей, учителей, инженеров и других специалистов. Капиталисты прекратили поставки всех необходимых Гвинее товаров и оборудования. Этими экономическими мерами они пытались задушить молодую африканскую республику. В те трудные для Гвинеи дни на помощь ей пришли Советский Союз и другие социалистические страны. Наша страна не только прислала сюда инженеров и врачей, но и закупила традиционные товары гвинейского экспорта (кофе, ананасы, фруктовые соки), в обмен поставляя медикаменты, строительные материалы, машины и другое оборудование. Это помогло республике укрепиться как самостоятельному государству и начать развивать свою экономику.

Вскоре при содействии Советского Союза в Гвинее началось строительство первых в стране лесопильного и консервного заводов, а советские геологи вместе с гвинейскими начали искать алмазы, золото и материалы для строительства. Богатые алмазные месторождения уже обнаружены. Многогранна экономическая помощь Советского Союза: это и политехнический институт, где уже учатся будущие гвинейские инженеры, агрономы, строители и геологи, и образцовые сельскохозяйственные фермы, и новая радиостанция, и реконструкция аэродрома в Конакри.

В Африке Советский Союз оказывает экономическую и техническую помощь не только Гвинейской Республике. Получают ее Алжир, Мали, ОАР, Конго (Браззавиль) и другие развивающиеся страны, в которых с помощью СССР сооружается около 250 самых разных хозяйственных объектов.



ДАГОМЕЯ

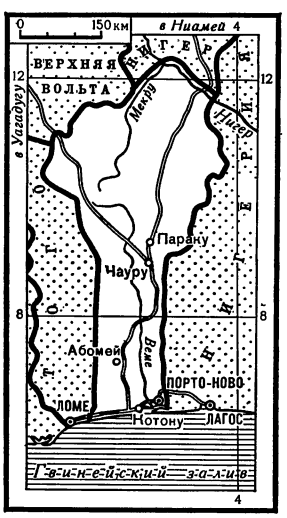

На старых картах Африки можно встретить надпись — «Невольничий Берег». Так прежде называли Дагомею, потому что когда-то эта страна была одним из центров работорговли на континенте. До сих пор на морском побережье сохранились остатки крепостей, в которых прятались работорговцы от набегов местных жителей и нападений пиратов.

Республика Дагомея узкой полосой земли расположилась между Нигерией и Того. Южная часть страны выходит к побережью Гвинейского залива. Площадь Дагомеи — 112,6 тыс. *км*^{2}, а население свыше 2 млн. человек. Здесь живут народности дагомейцы, йоруба, фульбе, бариба и др. В южных районах страны плотность населения очень высокая.

Глава республики — президент, осуществляющий исполнительную власть. Он назначает и смещает членов правительства. Законодательная власть принадлежит парламенту — Национальной ассамблее.

Хотя Дагомея находится в зоне тропических лесов, их здесь уже нет. Они почти все вырублены, а на их месте — рощи масличной пальмы. Крона этой пальмы зеленеет на 30-метровой высоте. Среди листьев видны оранжевые или черно-коричневые плоды. Из них добывают ценное масло, применяемое для изготовления маргарина, мыла, а также для других целей. Масличная пальма занимает главное место в сельскохозяйственном производстве Дагомеи. Продукты, получаемые из плодов этой пальмы, вывозят за границу. Дагомейские крестьяне выращивают также арахис, хлопчатник, собирают плоды кокосовых пальм.

Большое подспорье в хозяйстве Дагомеи — рыбная ловля. В прибрежных водах и реках много рыбы. Здесь можно увидеть любопытную картину: над водной гладью словно висят дома и хижины. Это деревни рыбаков на высоких сваях.

Дагомея — слаборазвитая аграрная страна. Крестьяне еще до сих пор обрабатывают землю самыми примитивными орудиями. Однако в последние годы здесь начинает развиваться и промышленность. Правда, существующие промышленные предприятия занимаются в основном переработкой сельскохозяйственного сырья.

Знакомство с Дагомеей обычно начинается с Котону — крупного портового города. В последние годы он быстро растет. Завершается строительство большого морского порта. Здесь же находятся главные воздушные ворота стра-

ны — недавно выстроенный крупный аэропорт. По своим размерам и значению Котону больше столицы страны—города Порто-Ново. От лежащего на юге страны города Котону в глубь Дагомеи ведет железная дорога, заканчивающаяся у города Параку, примерно в середине страны. Отсюда до северных районов можно добраться только по проселочным дорогам.

Из южных городов интересен город Абомей — столица королевства Дагомеи, существовавшего до завоевания страны французами. Здесь все красного цвета: дома, стены королевского дворца и даже пыль, поднимаемая автомашинами. Дагомейское государство, возникшее в начале XVII в., объединяло часть народа эве. Оно имело регулярную армию. Интересно, что ставку короля на поле битвы охраняли особые отряды женской гвардии.

В середине XIX в. Франция заключила с Дагомеей договор о торговле и мирных отношениях. Но в 1890 г. в страну вторглись французские войска. Дагомейский народ оказал упорное сопротивление пришельцам. Во главе дагомейцев стоял энергичный полководец король Беханзин. Не раз его отряды одерживали победу над французами. Однако силы были неравными. Колонизаторы в конце концов захватили страну. Дагомея была включена в состав Французской Западной Африки.

Народ Дагомеи повел трудную борьбу за свою независимость. В феврале 1923 г. в стране вспыхнули восстания против колонизаторов, но они были подавлены. Особенно упорной стала борьба дагомейского народа за свободу после второй мировой войны. В 50-х годах по стране прокатилась волна забастовок трудящихся.

1 августа 1960 г. была провозглашена независимость Дагомеи. Но к власти пришло правительство, которое пыталось сохранить в замаскированном виде господство колонизаторов. Патриотическое выступление народных масс осенью 1963 г. привело к падению непопулярного режима. В начале 1964 г. в Дагомее была принята новая конституция. После государственного переворота, произошедшего в конце 1965 г., к власти пришло правительство военных.

Столица Дагомеи — город Порто-Ново.



ЗАМБИЯ

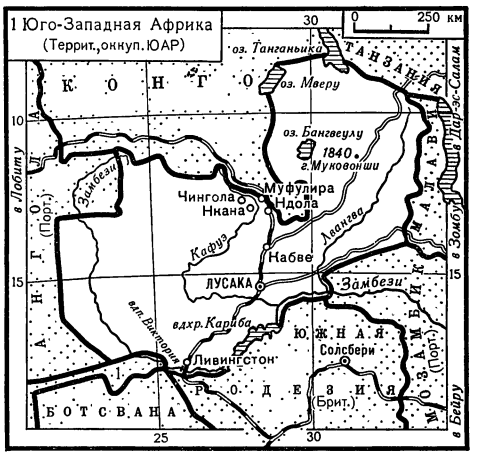

Республика Замбия — новое государство в Центральной Африке (ранее Северная Родезия — владение Великобритании). Независимость ее провозглашена в октябре 1964 г.

Замбия расположена южнее экватора, между 8 и 18° ю. ш. и между 22 и 34° в. д. Площадь страны — 752,6 тыс. *км*^{2}, население — 3,8 млн. человек.

Территория Замбии заселена с глубокой древности. Об этом свидетельствуют остатки громадных террас (здесь было распространено террасное земледелие) и следы оросительных сооружений, обнаруженные археологами в северо-восточной части Замбии. Однако древняя история страны изучена очень слабо. Английские колонизаторы не интересовались прошлым порабощенных ими народов. Известно, что эту территорию уже около 300 лет заселяют народы банту. В XIX в. в ее западной части образовалось феодальное государство Баротсе, а в восточной — два многоплеменных объединения народов бемба и ангони.

В 50—60-х годах XIX в. эти районы первым из европейцев посетил путешественник Д. Ливингстон (см. т. 1 ДЭ). Затем сюда стали проникать купцы. В 1899 г. «Британская компания Южной Африки», основанная английским колонизатором Сесилем Родсом (отсюда прежнее название страны — Северная Родезия), «договорившись» с правителем Баротсе Леваникой I, за 850 фунтов стерлингов получила право разрабатывать полезные ископаемые севернее реки Замбези. А спустя несколько лет эта торговая компания силой оружия подавила сопротивление племен матабеле, завладела огромной территорией от реки Лимпопо на юге до границ бывшего Бельгийского Конго на севере.

В 1924 г. Северная Родезия была объявлена протекторатом и перешла в ведение министерства колоний Великобритании.

Северная Родезия представляла для Англии большой интерес. Еще в конце XIX — начале XX в. на севере страны открыли богатейшие залежи медных руд, а позднее и других полезных ископаемых — кобальта, цинка, свинца, ванадия, марганцевых руд, урана и золота. Здесь возникли крупные рудники, была построена железная дорога. Основной рабочей силой на рудниках были африканцы. Низкая оплата труда и тяжелые условия жизни вынуждали рабочих бастовать. В 1934 и 1940 гг. крупные выступления рабочих были жестоко подавлены английскими вооруженными силами. После второй мировой войны в стране возникли профсоюзы рабочих-африканцев.

Английское правительство, стремясь укрепить свой колониальный режим в Центральной Африке, вопреки воле коренного населения, образовало в 1953 г. искусственную Федерацию Родезии и Ньясаленда. В нее вошли три территории: Северная Родезия, Южная Родезия и Ньясаленд. Однако это не помогло колонизаторам. Крестьянские волнения и забастовки рабочих продолжались. Особенной силы эти выступления достигли в 1961—1963 гг. Борьбу народа возглавила Объединенная партия национальной независимости. Колонизаторы были не в силах остановить борьбу народов. В 1963 г. Федерация распалась. Родились новые независимые государства — Республика Замбия (бывшая Северная Родезия) и Малави (бывший Ньясаленд). Южная Родезия еще остается колонией Англии, хотя белые поселенцы-расисты провозгласили ее «независимость». Народ этой страны по-прежнему жестоко угнетается.

Население Замбии состоит главным образом из народов банту: центральных (бемба, тонга), восточных (малави и вафипа), западных (валуэна и др.) и юго-восточных (балози, ангони). На территории страны проживает более 70 различных народностей и племенных групп. Наиболее многочисленны народы бемба и тонга (около 50%). В Замбии распространены африканские языки чиньянжа, лози, чибемба, сикололо и др. Кроме африканцев, в стране живет свыше 40 тыс. африканеров и свыше 30 тыс. англичан. Более 90% африканского населения Замбии неграмотно. Официальный язык — английский.

Столица Замбии — город Лусака (112 тыс., а с пригородами 132 тыс. жителей), другие крупные города — горнопромышленные центры Китвы-Нкана, Ндола, Муфулира, Чингола, Кабве (бывший Брокен-Хилл), Марамба (бывший Ливингстон).

Большая часть территории Замбии — плато, возвышающееся над уровнем моря до 1000—1350 *м*. На северо-востоке страны высится гора Муковонши (1840 *м*). Это самая высокая точка Замбии.

Климат жаркий, с относительно прохладным сезоном в мае — июле. Средняя температура самого холодного месяца (июля) +15°, +20°, а самого теплого (октября) + 27° (температура днем доходит до +40°). Однако в июле на некоторых возвышенных местах иногда бывают заморозки. Осадки обильны. Годовое количество их колеблется от 700 *мм* на юге до 1500 *мм* на севере и северо-западе.

На северо-западе страны берет начало самая большая река Южной Африки — Замбези, впадающая в Мозамбикский пролив Индийского океана. Близ города Марамба ее ширина достигает 1800 *м*. Река образует ряд водопадов, в том числе и самый большой на континенте — Виктория, высотой 120 *м*. Африканцы называют этот водопад Моси-оя-Тунья («Дым, который грохочет»). Уже за много километров от водопада слышен сильный шум и видны тучи водяных брызг. Ниже по течению река движется в узком ущелье Кариба. В 1960 г. здесь закончена постройка 126-метровой плотины, образовавшей громадное водохранилище. В 1963 г. введена в действие первая очередь гидроэлектростанции мощностью 600 *квт*. ГЭС принадлежит Замбии и Южной Родезии. Электростанция расположена на правом, южнородезийском берегу.

На севере Замбии расположено крупное озеро Бангвеулу; на территорию страны выходят восточная часть озера Мверу и южный конец озера Танганьика. Реки и озера Замбии богаты рыбой. По берегам озер Бангвеулу и Мверу — заросли папируса.

Южная часть страны занята саванной, где встречаются баобабы, пальмы, пандануса и т. д. На севере пока еще сохранились значительные лесные массивы. В долинах рек — галерейные леса. Много лесов уничтожают для нужд рудников, и в настоящее время эти леса занимают менее 7% территории Замбии.

Животный мир Замбии богат. В саванне обитают стада слонов, носорогов, антилоп, буйволов, жирафов, зебр. Встречаются львы и леопарды, бегемоты. Много крокодилов и ядовитых змей. Обитает несколько видов обезьян. Во многих районах распространена муха цеце. Большой вред здоровью населения приносит малярийный комар.

И климат и почвы страны позволяют выращивать многие земледельческие культуры и

Столица Замбии — город Лусака.

Деревенские жители народности тонга исполняют национальные мелодии на своих музыкальных инструментах.

развивать животноводство. На полях и плантациях возделывают кукурузу, сорго, рис, кассаву, просо, бобы, арахис. Это главные продовольственные культуры страны. Экспортное значение имеют табак и арахис, выращиваемые в южной и юго-восточной части Замбии.

В сельском хозяйстве пока еще существуют два сектора: европейский и африканский. Европейский сектор — это фермы белых поселенцев и иностранных компаний, расположенные на наиболее плодородных землях страны. Африканский сектор составляют мелкие крестьянские хозяйства, главным образом в гористых, плохо обеспеченных водой районах.

Однако основа хозяйства Замбии не сельское хозяйство, а горнодобывающая промышленность. В горнодобывающей промышленности занято свыше 47 тыс. рабочих-африканцев. На руды и металлы приходится 95% экспорта.

Главный горнопромышленный район —так называемый «Медный пояс» («Коппербелт»)— расположен на севере страны. По добыче и выплавке меди Замбия занимает второе место (после США) среди капиталистических стран; 80% меди выплавляется электролитическим способом. Запасы меди оцениваются в 700 млн. *т*. В 1965 г. было выплавлено около 700 тыс. *т* меди. Медь составляет 92% экспорта страны. Второе место занимает добываемый в том же районе кобальт. Замбия дает более 10% его мирового производства. Промышленность страны связана с выплавкой меди, кобальта, свинца, цинка, марганца. Недавно открыты значительные месторождения каменного угля. В стране есть и другие промышленные предприятия — цементные и лесопильные заводы, маслозаводы, мясохладобойни, сахарный завод.

Сокровища недр Замбии все еще эксплуатируются иностранными монополиями, в которые вложены капиталы Англии, США, Южно-Африканской Республики и других стран. Народ пользуется небольшой долей своих рудных богатств, несмотря на то что правительство Замбии сумело уже установить более высокий процент отчислений от доходов иностранных монополий и повысить сумму арендной платы за эксплуатацию месторождений меди.

Важная проблема для Замбии — развитие железнодорожного транспорта. Основная масса минерального сырья пока вывозится по железной дороге через Конго и Анголу в порт Лобиту, на берегу Атлантического океана, или через Южную Родезию и Мозамбик в порт Бейра, в Мозамбикском проливе Индийского

океана. Чтобы не провозить свои товары через территорию Южной Родезии и португальские колонии, правительство Замбии планирует строительство железной дороги, которая соединит районы «Медного пояса» с железными дорогами Танзании.

Разрабатывается первый план развития экономики на четыре года. Этим планом предусматривается развитие земледелия, горнодобывающей промышленности, строительство промышленных предприятий. Намечено производство новых экспортных культур: кофе, чая, хлопчатника. Начата организация сельскохозяйственных кооперативов.

Замбия остро нуждается в национальных кадрах специалистов. В 1966 г. в Лусаке открыт университет. Для подготовки административно-управленческого аппарата новой республики создан специальный центр.

Молодая африканская страна Замбия имеет все условия, чтобы стать богатой и процветающей страной. Замбия поддерживает дипломатические отношения с СССР. ■

КАМЕРУН

Свое название Камерун получил от португальцев, первыми из европейцев посетивших в XV в. страну. Высадившись в устье реки Вури, они обнаружили там огромное количество креветок (по-португальски «камероэс»). Отсюда и произошло название страны.

Федеративная Республика Камерун находится в Западной Африке, на несколько градусов севернее экватора. Она занимает территорию 475 тыс. *км*^{2}. Население — более 5 млн. человек.

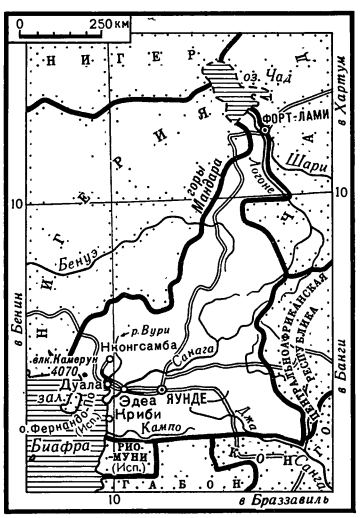

Если приехать в Камерун морем, то первое, что бросается в глаза, это вулкан Камерун, величественно возвышающийся над прибрежной равниной. Его высота — 4 тыс. *м*. В зимнее время на вершине лежит снег. Склоны вулкана покрыты застывшей лавой. Последнее извержение его было в 1959 г.

Прибрежная равнина простирается на 150 *км* в глубь страны. Далее местность становится гористой. Здесь расположены нагорья Адамава и Камерун. Их западные склоны, сложенные гранитом и базальтом, сильно изрезаны реками, образующими пороги и водопады.

Гористая местность простирается до северных пределов страны. Там нагорье уступами понижается к равнине Логоне, на которой находится озеро Чад.

Южная часть побережья Камеруна — одно из самых влажных мест на земном шаре. Здесь на обращенных к Атлантическому океану склонах горного массива Камерун в Дебундже выпадает более 10 тыс. *мм* осадков в год. Это максимальное количество осадков в Африке. Дожди льют почти ежедневно. Самый дождливый месяц — сентябрь. Ливни обычно сопровождаются грозами и бурями. Северное побережье Гвинейского залива значительно суше.

Чем дальше к северу, тем меньше дождей, ниже и влажность воздуха. В северных районах Камеруна бывают длительные периоды, когда не выпадает ни капли дождя. Климат здесь жаркий, засушливый. Сюда достигают горячие сухие ветры из Сахары. Они приносят с собой много пыли.

Там, где тепло и влажно, распространены девственные тропические леса, а по берегам рек мангровые заросли. Здесь много болот — рассадников малярийных комаров, москитов и мух цеце, укус которых вызывает сонную болезнь. В более сухих местах расстилается саванна, покрытая высокой густой травой, над которой возвышаются купола баобабов. В высокогорных районах страны произрастают древовидные папоротники.

В лесах Камеруна водится очень много обезьян: бабуины, шимпанзе, гвеноны и др. Эти леса — родина гигантских человекообразных обезьян горилл, отдельные экземпляры которых достигают 170 *см* роста и весят более 200 *кг*. Много в лесах змей, различных грызунов, насекомых. В саваннах водятся антилопы и буйволы. Наиболее распространенные хищники — львы и леопарды.

Население Камеруна состоит главным образом из африканцев. Лишь в северных районах встречаются небольшие группы арабов да в городах живет небольшое число лиц европейского происхождения. Состав афри-



Столица Камеруна — город Яунде.

канского населения очень пестр. Живущие здесь многочисленные народности и племена принадлежат к трем большим языковым группам — к восточной бантоидной, банту и хауса. Эти языковые группы очень сильно отличаются друг от друга. В Камеруне живут еще племена пигмеев, которые не принадлежат ни к одной из этих языковых групп. Племена пигмеев считаются самыми древними в Африке. У них свой, особый язык. С другими племенами пигмеи общаются на языке банту.

В Камеруне 90% населения живет в деревнях. Как правило, это небольшие поселения, где живет по нескольку сот человек. Обычно в центре деревни стоит «дом собраний» — большая хижина или навес. Дом этот можно узнать еще и потому, что около него находится несколько барабанов — там-тамов, с помощью которых от деревни к деревне передаются различные новости, а также приглашаются на собрания жители деревни.

В Камеруне можно встретить жилища разнообразных форм. Одни народности живут в широко распространенных в Африке цилиндрических глинобитных хижинах с конусообразной крышей, другие предпочитают дома с плоской кровлей. На юге страны распространены прямоугольные хижины с двускатной кровлей. Часто в камерунских деревнях можно увидеть глинобитные сооружения, напоминающие по форме гигантские бутылки. Это амбары для хранения зерна.

В Камеруне сильны племенные традиции. По-прежнему сохраняется власть вождей, соблюдаются различные ритуалы (обряды, связанные с религиозными верованиями). Колонизаторы умышленно поддерживали эти пережитки, чтобы легче было угнетать камерунский народ.

Дошедшие до нашего времени памятники древности говорят о том, что на территории нынешнего Камеруна до прихода европейских захватчиков существовали развитые государства с высоким уровнем культуры. В XII—XIII вв. достигла расцвета империя Сао, названная так по имени жившего в Северном Камеруне древнего народа. В Южном Камеруне в VIII—XIV вв. существовало государство Биафра. Большую роль играло в XVII в. возникшее в Центральном Камеруне сильное государство Бамум. Оно славилось высокой культурой. В нем существовала своя письменность, состоявшая из 300 знаков.

Колонизация Камеруна началась в XIX в. В 1884 г. Германия объявила свой протекторат над прибрежными районами Камеруна. Это ей удалось сделать сравнительно легко. Гораздо труднее было колонизовать внутренние районы страны. Местное население оказывало захватчикам упорное сопротивление. Около 20 лет потребовалось германским империалистам, чтобы утвердиться на всей территории страны.

Во время первой мировой войны Камерун оккупировали английские и французские войска. После окончания войны Англия получила от Лиги наций мандат на Западный Камерун, а Франция — на Восточный. После второй мировой войны обе территории продолжали оставаться колониями этих держав в качестве подопечных территорий ООН.

Как бы ни изменялся статус колоний и какие бы новые хозяева ни приходили на смену старым, народ Камеруна продолжал страдать от гнета империалистов. В стране стало шириться национально-освободительное движение.

В результате 1 января 1960 г. французская часть Камеруна была провозглашена независи-

мой республикой. Вскоре получил независимость и английский Камерун. В октябре 1961 г. его северная часть отошла к Нигерии, а южная — к Республике Камерун.

По конституции Камерун — федеративная республика в составе двух союзных государств — Восточного Камеруна (бывшей подопечной территории Франции) и Западного Камеруна (бывшей подопечной территории Англии). Однако сейчас в стране имеется сильная тенденция к образованию унитарного государства, так как этого требуют интересы буржуазии обеих частей федерации. В Камеруне однопалатный парламент — Национальное собрание, где Восточный Камерун представлен 40 депутатами, а Западный Камерун — 10 депутатами, пропорционально их населению. В каждой части федерации имеется свое законодательное собрание.

Главой государства и правительства федерации является президент, обладающий широкими полномочиями. Президент вместе с вице-президентом избирается путем всеобщих выборов. Существует правило, по которому вице-президент должен быть уроженцем другой части федерации, чем президент. Поскольку население Восточного Камеруна в 4 раза больше населения Западного, президент обычно избирается из Восточного Камеруна, а вице-президент — из Западного. Правящая партия в стране — Камерунский союз.

Группа женщин из области Бамун.

Длительное господство колонизаторов сильно затормозило развитие страны. В результате Камерун в наши дни — отсталая сельскохозяйственная страна, сильно зависящая от внешних рынков. До сих пор экономика государства контролируется иностранными монополиями — французскими и английскими.

Все лучшие земли в республике захвачены иностранными компаниями. Они культивируют на своих плантациях различные экспортные культуры, приносящие им большую прибыль, — какао, кофе, бананы, масличную пальму, хлопчатник, каучуконосы, табак.

На крестьянских полях выращиваются в основном продовольственные культуры — просо, сорго, рис, маниок, арахис, ямс, батат, кукуруза, кунжут. До сих пор камерунские крестьяне обрабатывают свою землю самыми примитивными орудиями — заостренными кольями и мотыгами. Распространена отсталая система подсечно-огневого земледелия.

В Северном Камеруне главное занятие местного населения — скотоводство. Большое значение имеет в государстве лесное хозяйство. В лесах Камеруна заготавливают очень ценные виды древесины, в том числе красное и черное дерево.

Промышленность в Камеруне развита слабо. Она представлена в основном предприятиями, обрабатывающими продукты сельского хозяйства, и лесопилками.

Полезные ископаемые страны изучены плохо и почти не используются. Добывается немного золота и оловянной руды.

Самое крупное промышленное предприятие Камеруна — алюминиевый завод в городе Эдеа. Он был построен колонизаторами в этом городе потому, что здесь на реке Санага сооружена ГЭС, дающая дешевую энергию. Сырье для завода — бокситы — привозится из Франции и Гвинейской Республики. Крупные запасы бокситов есть и на территории Камеруна, но они еще не разрабатываются.

В Камеруне две железные дороги общей протяженностью свыше 600 *км*. Шоссейных и грунтовых дорог, пригодных для проезда круглый год, 15—20 тыс. *км*.



Праздник новолуния сопровождается парадом войск в Камеруне.

В 1962 г. в стране начал осуществляться пятилетний план экономического развития. Он предусматривает в первую очередь развитие сельского хозяйства.

Камерун вывозит в основном продукты сельского хозяйства и древесину. Увеличивается вывоз алюминия. Импортируются промышленные изделия, нефтепродукты и продовольствие. Большая часть внешнеторгового оборота Камеруна приходится на долю Франции, ФРГ, Англии и США. Начала развиваться торговля Камеруна с Советским Союзом.

В области внешней политики правительство Камеруна придерживается принципа неприсоединения к военным блокам.

В 1964 г. Советский Союз и Камерун обменялись посольствами. ■

КЕНИЯ

Республика Кения расположена на восточноафриканском побережье Индийского океана. Ее площадь—582,6 тыс. $км^2$—более чем в 2 раза превышает территорию бывшей метрополии — Великобритании. На востоке Кения граничит с Сомалийской Республикой, на севере и северо-западе — с Эфиопией и Суданом, на западе — с Угандой, на юге — с Танзанией.

За исключением узкой прибрежной полосы, Кения представляет собой плоскогорье, чрезвычайно разнообразное по рельефу, особенно на западе страны. Здесь можно видеть массивные уступы, многочисленные вулканы, в основном потухшие. Из вулканов действуют до сих пор Эндрью и Телеки. С севера на юг западная часть плоскогорья пересекается глубокой сбросовой впадиной, по краям которой возвышаются нагорья. Восточный край образуют плато Лайкипия, Абердэр и Кикуйю, западный — Мау. На восточном плато Абердэр находится самая высокая в стране и вторая после Килиманджаро (Танзания) в Африке гора Кения (5199 *м*). На западе часть границы идет по великому африканскому озеру Виктория, а на севере расположено самое большое озеро Кении — Рудольф. Большинство озер сильно засолены. В одном из них — озере Магади, где заливы и отмели содержат перенасыщенный раствор солей натрия, в 1962 г. едва не погибла двухмиллионная стая бело-розовых фламинго, переселившаяся сюда с пресноводного озера Натрон, где шли невиданные даже для этих дождливых мест необычайной силы тропические ливни.

Рек в Кении немного. Наиболее крупные из них — Тана и Галана — текут в океан, а река Нзоя впадает в озеро Виктория. Реки маловодны и несудоходны, многие из них существуют лишь во время дождей. Количество

осадков в различных районах страны неодинаково, наибольшее количество выпадает на океанском побережье и в западных районах нагорья (1000—1500 *мм* в год). Бедны влагой северо-восточные районы страны (250—500 *мм*). В году наблюдаются два дождливых сезона: март — май и сентябрь — ноябрь. Самые жаркие месяцы—февраль и март (+27,8°), самые холодные — июнь и июль (+23,9°). Климат кенийского нагорья один из самых лучших в Африке.

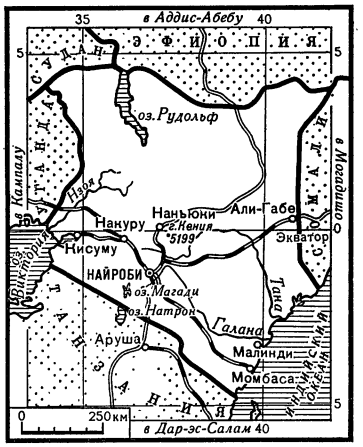

Исключительно разнообразен растительный мир Кении. На северо-востоке страны — полупустыни и солончаки. По мере увеличения осадков полупустыня сменяется районами с редким травяным покровом и низкими деревцами. Нагорье Кении — это саванны с плодородными землями, густыми травами, высокими деревьями — баобабами, пальмами. В прибрежных районах и по долинам рек саванны чередуются с вечнозелеными тропическими лесами и мангровыми зарослями.

В годы колониального господства хищнически истреблялись крупные животные — слоны, жирафы, леопарды. Сейчас дикую фауну можно наблюдать только в заповедниках (в Цаво — крупнейшем заповеднике мира, в Национальном парке Найроби, Геди и др.).

В Кении живет 9,6 млн. человек (1966), из них около 9 млн. африканцев, принадлежащих более чем к 40 различным народам и племенам. Наиболее многочисленны племена банту: кикуйю (около 2,5 млн.), камба (850 тыс.), балухья и др., которые составляют 70% всего населения. Африканцы кикуйю из поколения в поколение передают обычаи и обряды предков. Когда в семье рождается ребенок, родственники и соседи собираются, чтобы встретить нового члена семьи. Одеваются все в праздничные национальные костюмы: у мужчин одежда из шкур различных зверей, у женщин — из ярких цветных материй. Женщины раскрашивают лица белой краской. Они поют песни, сложенные

Столица Кении — город Найроби.

Кения славится парками-заповедниками. Национальный парк-заповедник в 6 *км* от Найроби.

очень давно. Старейший из всех присутствующих, оглашая имя новорожденного, говорит: «Пусть оно всегда хранится в памяти народной. Отныне и навеки ты принадлежишь народу кикуйю. Вместе с ним ты будешь способствовать процветанию страны и встанешь на ее защиту, как это повелевает тебе твой гражданский долг».

Кроме банту, в Кении живут африканцы других этнических групп: нилоты (масаи, нанди, луо) и кушиты (сомали, галла). Среди пришлого населения наибольшая по численности группа — индийцы (180 тыс.), затем европейцы (53 тыс., главным образом англичане) и арабы (35 тыс.).

Археологические раскопки, произведенные на территории страны, показали, что задолго до прихода европейцев у кенийцев были развиты ремесла (плавка железа и изготовление из него оружия, выделка шкур, гончарное производство), скотоводство, земледелие.

Основная отрасль экономики страны — сельское хозяйство. Европейцы с помощью колониальной администрации выселили коренное население из районов с плодородными почвами и благоприятным климатом и создали крупные плантационные хозяйства и фермы. Ежегодно в европейском секторе сельского хозяйства страны работало по найму свыше 200 тыс. африканцев, лишенных земли и вынужденных искать заработка. Колонизаторы монополизировали производство важнейших сельскохозяйственных культур—около 100% сизаля, 95% пиретрума,свыше 90% кофе. Такие пищевые культуры, как кукуруза, просо, рис, африканцы выращивают в основном для себя. Однако в последние годы в африканских хозяйствах стали культивировать кофе (около $^1/_3$ всего производства в стране), персидскую ромашку для изготовления пиретрума (70% производства), сахарный тростник.

Значительное по африканским масштабам развитие получила промышленность, связанная с переработкой сельскохозяйственного сырья. В Кении имеются хлопкоочистительные, консервные, сахарные, маслобойные, сыроваренные заводы. Горнодобывающая промышленность развита слабо, хотя Кения богата полезными ископаемыми. Ведутся разработки кианита, меди, золота.

Колониальную администрацию не интересовало развитие отдаленных от центра страны районов, поэтому экономическая жизнь Кении оказалась сосредоточенной в немногих городах— Найроби, Момбаса, Накуру, Кисуму и др. Имеющиеся в стране дороги (главная магистраль — железнодорожная линия Момбаса— Найроби — Кисуму) обслуживают только городские и основные сельскохозяйственные районы.

Народ Кении не мирился с властью колонизаторов. Он упорно боролся за свободу и независимость. В первые годы английского господства сопротивление африканцев еще не носило массового и организованного характера. Это были выступления отдельных племен (например, восстания нанди в 1896 и 1901 гг.), с которыми колонизаторы жестоко расправлялись. После окончания первой мировой войны характер выступлений африканцев резко из-

менился: жители Кении стали искать пути к своему сплочению, более действенные формы борьбы. В 20-х годах появились первые политические организации и начались выступления коренного населения. Однако в 1939—1940 гг., в период второй мировой войны, колониальные власти, ссылаясь на сложность обстановки военного времени, запретили почти все национальные организации в Кении, а их лидеров арестовали или забрали в армию.

В послевоенные годы в стране стали развиваться некоторые отрасли промышленности, все большее число африканцев приходило из деревень в город на заработки. Все чаще в Кении происходили забастовки, к жизни пробуждался самый передовой класс кенийского общества — пролетариат. Развивались профсоюзы.

Борьбу общенационального фронта освобождения возглавил созданный в 1946 г. Союз африканцев Кении. Основными пунктами его программы были требования земли, отмена расистских законов, повышение жизненного уровня. Деятельность Союза, его влияние на массы населения вызвали крайнее беспокойство у колонизаторов. В октябре 1952 г. колониальные власти объявили в стране чрезвычайное положение, арестовали многих видных политических деятелей Кении. Африканцы взялись за оружие. Партизанская война продолжалась около четырех лет. По приблизительной оценке за 1952—1956 гг. погибло около 11 тыс. африканцев, около миллиона человек было заключено в концлагеря. Однако колониальные власти Кении не смогли подавить освободительное движение, которое разрасталось и становилось все более мощным. В 1960 г. чрезвычайное положение было отменено. Народ Кении шел к свободе. Англичане были вынуждены предоставить стране независимость. 12 декабря 1963 г. в результате национально-освободительной борьбы в Найроби взвился флаг суверенного государства — Республики Кения.

Правительство Кении приняло шестилетний план развития экономики на 1964—1970 гг. Основной целью его является поощрение развития сельского хозяйства, увеличение производства экспортных культур, развитие таких важнейших для страны отраслей промышленности, как энергетика, строительство текстильных фабрик.

Между СССР и Кенией установлены дипломатические отношения. ■

На плантации кофе в Кении.

КОНГО

(Республика Конго со столицей в Браззавиле)

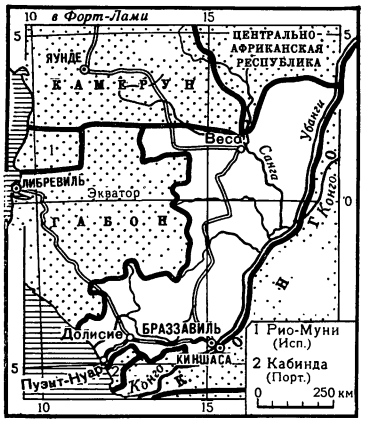

В том месте Африки, где проходит невидимая линия экватора, лежит Республика Конго, бывшая французская колония. Она носит теперь то же название, что и соседняя страна, бывшая бельгийская колония.

Конго южнее экватора — это царство вечнозеленого тропического леса. К северу он редеет, уступая место саванне.

Конго, или, как его раньше называли, Среднее Конго, занимает площадь 842 тыс. *км*^{2}. Население — 1,0 млн. человек. В подавляющем большинстве это народы банту: баконго, бетеке, бобанги, боката, бекеле. Государственный язык — французский.

Глава государства — президент. Он назначает премьер-министра и других членов правительства. Законодательную власть осуществляет парламент — Национальное собрание.



Столица страны — город Браззавиль. Здание мэрии.

Природа щедро одарила эту страну. В тропических лесах растут ценные породы деревьев: лимба — желтое, окумэ — розовое, акажу — красное. Лес — основной предмет экспорта страны. Опасен и нелегок труд конголезских лесорубов. Могучие лианы толщиной в добрый канат, непроходимые заросли, хищные звери, змеи подстерегают человека на каждом шагу.

Завод, вырабатывающий пальмовое масло.



Конго — экономически слаборазвитая страна. Ее промышленность только зарождается. До провозглашения независимости все промышленные товары ввозились из-за границы. Даже фруктовые соки привозились в Конго из других стран. В сельском хозяйстве Конго сохраняются те же методы обработки земли, какие существовали сотни лет назад. Главное занятие населения — разведение тропических культур: масличной пальмы, арахиса, маниока, бананов. Плоды масличной пальмы и арахис вывозятся за границу.

На юге страны протянулась единственная железная дорога Конго—Океан длиной 515 *км*. Она соединяет лежащий на берегу Атлантического океана порт Пуэнт-Нуар со столицей республики — городом Браззавиль. Эту дорогу 13 лет строили африканцы в невероятно тяжелых условиях: среди тропических зарослей и болот, под палящими лучами солнца, под беспощадными ударами плетей надсмотрщиков.

Покинув Пуэнт-Нуар, поезд идет словно по зеленому коридору. В лесу и на полянах можно увидеть большие конусообразные постройки, иногда достигающие высоты 2—3 *м*. Это жилища термитов. Немало зла приносят термиты людям. Они портят вещи, уничтожают продукты, разрушают деревянные постройки. Во влажных тропических лесах, особенно около водоемов, обитает опасное насекомое — муха цеце; там, где она есть, невозможно разводить крупных домашних животных.

Через несколько часов после отправления из Пуэнт-Нуара, миновав огромный и живописный водоем—озеро Стэнли-Пул,—образовав-

шийся в глубокой впадине на пути течения реки Конго, поезд прибывает в Браззавиль. Столица Конго — один из самых больших городов Экваториальной Африки. Здесь расположен один из крупнейших на континенте аэродромов.

Назван город по имени французского морского офицера де Бразза, который во главе военной экспедиции прибыл в Конго во второй половине прошлого столетия. Чтобы прикрыть захватнические планы этой экспедиции, было объявлено, что она будет заниматься просвещением местного населения. В 1880 г. де Бразза заключил с одним из местных вождей договор, согласно которому Франция стала хозяином Конго.

История колониального захвата африканских земель в бассейне реки Конго показывает, как беспощадно кромсали заморские колонизаторы карту Африки. В конце прошлого столетия бельгийские и французские захватчики разорвали на части единую страну. Часть Конго, лежавшую на левом берегу реки Конго, прибрали к рукам бельгийские колонизаторы, а территорию на правом берегу реки Конго захватили французы. Позже эта колония была включена в состав Французской Экваториальной Африки с центром в Браззавиле.

Народ Северного Конго не раз поднимался на борьбу против чужеземцев. В 1928 г. строители дороги Конго—Океан, доведенные до отчаяния каторжными условиями труда, подняли восстание. Оно переросло в народную войну против колонизаторов.

Могучая волна национально-освободительного движения, прокатившаяся по Африканскому континенту после второй мировой войны, захватила и Среднее Конго.

В 1960 г. была провозглашена независимость Конго. Но пришедшее к власти правительство во главе с продажным аббатом Юлу по существу сохраняло господство колонизаторов. Народная революция в 1963 г. смела антинародный режим. Новое правительство от лица народа заявило, что Республика Конго вступает на путь строительства социализма и избавления от наследия колониального гнета.

Важную роль в жизни страны играет правящая партия — Национальное революционное движение. Учредительный съезд этой партии, состоявшийся в 1964 г., единодушно высказался за проведение в стране экономической политики, опирающейся на принципы научного социализма. На базе решений съезда был разработан первый пятилетний план экономического и социального развития республики (1964—1968). Большой вклад в строительство новой жизни в республике вносит молодежь. На фермах, на стройках — всюду можно увидеть полных задора молодых конголезцев.

Юные конголезцы у здания лицея в Браззавиле.

Республика Конго установила дипломатические отношения с Советским Союзом и другими социалистическими странами. Для отношений между Республикой Конго и Советским Союзом характерны тесная дружба и крепнущее сотрудничество в интересах народов обеих стран. Республика Конго активно выступает за мир и полную ликвидацию колониального режима в Африке.

■

КОНГО

(Республика Конго со столицей в Киншасе)

Конго со столицей в Киншасе — одно из крупнейших государств Африки. Территория — 2345 тыс. *км*², население—около 16 млн. человек. Конго расположено в экваториальной части Африки и занимает почти весь бассейн реки Конго и часть бассейна верхнего Нила. Страна имеет

узкий (35 *км*) выход к Атлантическому океану. В столице Конго Киншасе около 1 млн. жителей. Другие крупные города: Лубумбаши, Кисангани и др.

Территория Конго представляет собой обширную чашу с приподнятыми краями. На востоке страны возвышаются горные массивы Рувензори (пик Маргарита — 5109 *м*) и Вирунга (вулкан Карисимби — 4531 *м*). Конго отличается большим разнообразием климати-

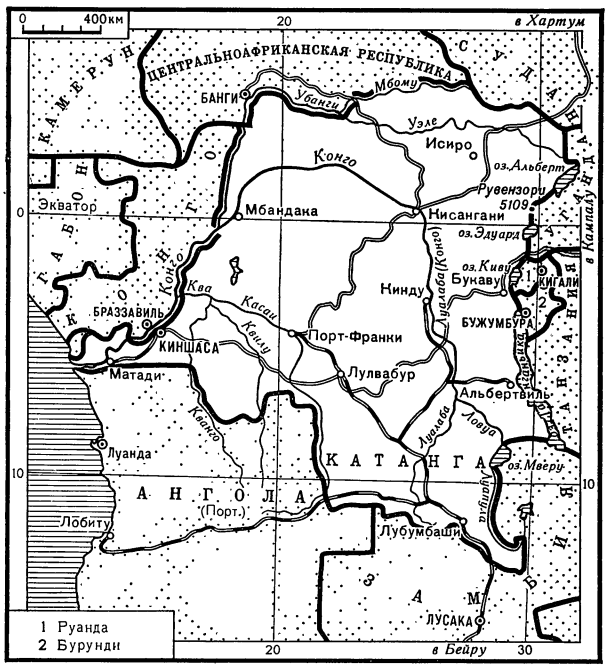

ческих условий. Среднегодовая температура +20°, +25°, среднегодовое количество осадков 1000—2000 *мм*. Сухой сезон на севере страны соответствует периоду дождей на юге. На возвышенности в Катанге нередко бывают заморозки. Главные водные пути в стране — река Конго с притоками и озера Танганьика (самое глубокое в мире после Байкала), Альберт, Эдуард, Киву и Мверу. Почвенно-климатические условия обеспечивают производство ценнейших продуктов сельского хозяйства: кофе, какао, каучука, пальмового масла, хлопка.

В Конго богатый растительный мир и много ценных пород деревьев: эбеновое, палисандровое, санталовое, масличная пальма, гевея, баобаб. Здесь очень разнообразен животный мир: жирафы, зебры, львы, леопарды, различные обезьяны, змеи, гиппопотамы, крокодилы, окапи (из семейства жирафовых).

Страну населяют многочисленные народности и племена, наиболее крупные из которых баконго, балуба, лулуа, чокве, батетела, монго, майомбе, бапенде, байака, бангала, балунда. Есть центральносуданские племена — азанде и нилоты. Каждая народность и племя говорят на своем языке. По некоторым данным в Конго насчитывается около 500 языков и диалектов.

Наиболее распространенными языками являются киконго, чилуба, суахили и лингала. Государственный язык в стране— французский.

Главное место в экономике Конго занимает горнодобывающая промышленность, продукция которой почти вся идет на экспорт.

По своим природным ресурсам Конго — одно из богатейших государств не только в Африке, но и во всем мире. Оно занимает первое место в капиталистическом мире по добыче кобальта и промышленных алмазов, одно из первых мест по добыче меди, урана, олова, цинка и марганца. В стране имеются также месторождения таких ценных металлов, как золото, вольфрам, бериллий, германий и др. Следует иметь в виду, что природные богатства Конго полностью еще далеко не разведаны. Вся добывающая промышленность сосредоточена в настоящее время по существу в одном районе — Катанге.

Основная форма сельского хозяйства — крупные капиталистические плантации, на которых занято несколько сот тысяч рабочих. Пригодной для земледелия площади 50—60 млн. *га*, т. е. $^1/_4$—$^1/_5$ территории страны. Однако под сельскохозяйственными культурами занято лишь около 3 млн. *га*. Огромные земельные массивы не используются. Это в большинстве случаев те земли, которые были отняты колониальными властями у местного населения и переданы монополистическим объединениям.

Главные экспортные культуры — плоды масличной пальмы, каучук, хлопок, кофе, какао. Конго занимает четвертое место в мире по производству пальмового масла. Отсюда ежегодно экспортируется свыше 200 тыс. *т* этого масла и примерно 120 тыс. *т* пальмовых орехов. В стране собирают до 50 тыс. *т* хлопка и 25 тыс. *т* натурального каучука. Из Конго ежегодно вывозится 40 тыс. *т* кофе и около 2 тыс. *т* какао. Главные продовольственные культуры, потребляемые местным населением,— кукуруза, сорго, рис, сахарный тростник, масличная пальма и др. Животноводство развито слабо.

Железные дороги размещены в Конго крайне неравномерно. Северная часть страны совершенно лишена их. Река Конго с притоками обеспечивает около 12 тыс. *км* судоходных путей (70% импорта и 60% экспорта страны проходит через устье реки Конго). В последнее время развивается воздушный транспорт (имеется 6 крупных и 5 средних аэропортов).

Официально Конго называется демократической республикой. По конституции, принятой в 1967 г., конголезский парламент состоит из палаты депутатов. Президент республики пользуется широкими правами. Президент считается и верховным главнокомандующим армией.

Не имея представления об истории Конго, трудно разобраться в нынешней политической обстановке в стране.

В конце XV в. португалец Диего Као открыл устье реки Конго. Вскоре после этого в бассейн Конго устремились европейские миссионеры и торговцы. Различные экспедиции (английские) уже в XIX в. исследовали значительную часть территории нынешнего Конго. Ко второй половине XIX в. относятся экспедиции Ливингстона и Стэнли (см. т. 1 ДЭ), а также многочисленные бельгийские экспедиции, проводившиеся организациями, созданными бельгийским королем Леопольдом II. Колонизаторы навязали местным вождям 50 неравноправных договоров. В результате этого появилось на свет в 1885 г. так называемое «Свободное государство Конго» во главе с Леопольдом II. Затем бельгийский король продал в 1908 г. Конго... той же Бельгии. С этого момента Конго официально становится бельгийской колонией. Колонизаторы ввели жесточайший режим эксплуатации. Они захватили у крестьян лучшие земли, ввели рабские формы труда, грабили население с помощью всевозможных налогов и повинностей, хищнически использовали природные богатства страны. Истребляя коренных жителей и обрекая оставшихся в живых на нищету и бесправие, бельгийцы бесстыдно рекламировали Конго как «образцовую колонию».

Конголезский народ вел длительную и непримиримую борьбу с угнетателями. В 1895—1902 гг. в районе города Лулуабурга восстали солдаты из племени батетела. В 20-х годах в Конго возникло движение «кимбангизм», провозгласившее лозунг «Конго — конголезцам!». В 30-х годах поднялась новая волна освободительного движения. Она носила религиозную форму — «миссии негров». В ноябре 1941 г. в городе Лубумбаши вспыхнула забастовка, жестоко подавленная колонизаторами. В марте 1944 г. в Лулвабуре восстал батальон негритянских «сил охраны порядка». Колониальные власти расстреляли многих солдат-африканцев.

В истории Конго 50-е годы отмечены ростом национального самосознания народов. Была

Столица Конго — город Киншаса.

создана культурная ассоциация Абако, впоследствии преобразованная в политическую партию. Через 6 лет партия Абако выступила с заявлением, что «час освобождения уже пришел», и потребовала автономии Конго, демократических прав и свобод для коренного населения. На коммунальных выборах в 1957 г. партия Абако получила 133 места из 170 и 7 постов бургомистров из 8 в провинции Киншаса. В 1958 г. лидеры Абако настаивали на немедленном предоставлении Конго независимости и выводе бельгийских войск. В том же году в Киншасе была создана политическая партия Конго — Конголезское национальное движение (МНК), лидером которой стал национальный герой Конго Патрис Лумумба. МНК выступила за ликвидацию колониального режима и призывала к единству конголезского народа. Режим безраздельного господства бельгийских колонизаторов стал трещать по всем швам. 1959 год оказался годом коренного перелома в развитии общественной жизни Конго. В стране уже действовали две крупные влиятельные национальные политические организации МНК и Абако, требовавшие национальной независимости Конго.

В стране насчитывалось более 100 партий и политических организаций. Это объясняется существованием множества племен и их разобщенностью. Среди партий основные: лумумбистская партия под названием МНК, Африканская партия солидарности, Демократическая партия, Абако и др. Среди реакционных партий выделяется Конакат.

На парламентских выборах в 1960 г. победу одержали национально-патриотические партии во главе с партией Лумумбы. Это позволило Лумумбе сформировать первое правительство республики. Советский Союз одним из первых признал Конго и установил дипломатические отношения.

Правительство Патриса Лумумбы начало проводить независимую политику в интересах своей страны.

С первых же дней существования молодая конголезская республика подверглась суровым испытаниям. Колонизаторы всячески старались помешать конголезскому народу укрепить политическую независимость республики. На помощь колонизаторам поспешили их союзники, и прежде всего США, которые сыграли главную роль в организации серии заговоров. Для прикрытия их был использован флаг ООН и аппарат этой организации. Были пущены в ход старые методы коварной политики «разделяй и властвуй».

Хижина крестьянина в провинции Касаи.

Танец конголезских воинов.

Империалистические круги пошли на физическое уничтожение конголезских деятелей. В начале 1961 г. были зверски убиты Патрис Лумумба и многие его ближайшие соратники. Власть в Конго оказалась в руках империалистических марионеток. Центральное правительство вынуждено было переехать в Кисангани. В стране создалось двоевластие.

Летом 1961 г., после долгих переговоров между правительством и властями Киншасы, был созван парламент Конго, который избрал правительство «национального примирения». Вскоре, однако, выяснилось, что «национальное примирение» — это обман. Началась полоса террора и репрессий против конголезских патриотов. Осенью 1963 г. был разогнан парламент Конго. Лидеры лумумбовской партии и других прогрессивных организаций перешли на нелегальное положение. В столице соседней страны Конго — городе Браззавиле был создан Национальный совет освобождения во главе с лидерами национально-патриотических партий.

Еще летом 1963 г. в провинции Киву вспыхнуло вооруженное восстание конголезских патриотов. Вскоре восстание охватило всю страну. Войска конголезских властей в панике оставляли один город за другим. Восставшие заняли города Альбертвиль, Букаву, Кинду, Кисангани и др. В Кисангани было создано временное революционное правительство и провозглашена Народная Республика Конго.

Правительство в Киншасе не смогло сдержать наступление национально-патриотических сил. В июле 1964 г. ему на смену пришло правительство во главе с Чомбе, который известен как ставленник колонизаторов и противник национально-патриотических партий. Для укрепления своего режима Чомбе прибег к открытой военной помощи США, Бельгии и других империалистических стран. С помощью иностранных наемников была создана вооруженная современным оружием чомбовская армия. В стране началось массовое истребление патриотов. В довершение всего 24 ноября 1964 г. бельгийские парашютисты на американских военных самолетах высадились в Конго и захватили города Кисангани, Паулис и Буния. Так началась открытая интервенция США и Бельгии в Конго. Отряды конголезских патриотов были плохо вооружены и не имели опыта военных действий. Сказывалось отсутствие единства среди руководства национально-патриотическими силами.

Но конголезский народ не прекратил борьбы за независимость.

В конце 1965 г. в Конго произошел государственный переворот. К власти пришло командование конголезской армией, которое сосредоточило в своих руках всю власть. В стране было введено чрезвычайное положение, деятельность политических партий запрещена.

В мае 1967 г. в Конго организационно оформилась партия «Народное революционное движение» (НРД). Конголезский национализм провозглашен официальной доктриной партии. Объявлено, что партия НРД будет вести борьбу за то, чтобы «Конго никогда не было экономической колонией международного финансового капитала».

ЛЕСОТО

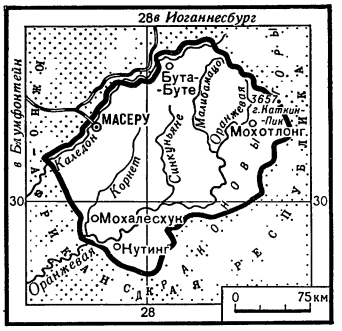

Путешественники и журналисты обычно называют Лесото «африканской Швейцарией». Большую часть территории этого небольшого королевства (его площадь равна 30,3 тыс. *км*^{2}) занимает труднодоступное нагорье Басуто. Оно поднимается на 2300—3000 *м*. На востоке и к югу границу страны окаймляют Драконовы горы. В Лесото находится самая высокая вершина Южной Африки — Каткин-Пик (3657 *м*).

Страна лежит в зоне субтропиков. Осадков не хватает. Они выпадают главным образом летом, когда стоит жара 28°. Зима отличается засухой, сильными пылевыми бурями; нередко выпадает снег, но он тут же тает. В Восточном Лесото нередки заморозки на почве, хотя средняя температура самого холодного месяца — июля превышает +15°. Суточные колебания температуры достигают 20°; сказывается континентальность климата.

Своеобразна и красива природа Лесото. Многочисленные реки, низвергающиеся с заоблачных гор, текут в глубоких теснинах, на дне которых даже в солнечный день сумрачно и прохладно. Вырываясь на равнину, они разбиваются на десятки рукавов, извивающихся среди альпийских лугов.

Отлогие склоны гор одеты колючими зарослями ксерофитных (сухих) кустарников, кое-где выделяются зеленые острова леса. А над всем этим разнообразием ландшафтов возвышается суровое царство базальтовых скал и осыпей, покрытых разлапистыми мхами и лишайниками.

Этот неприступный край лишен постоянного населения.

В Лесото живет более 800 тыс. человек, 99% населения составляют басуто — народность языковой семьи банту. Горцы басуто — это смелый и отважный народ. Почти 50 лет здесь шла неравная борьба между вооруженными лишь луками да копьями африканцами и применявшими огнестрельное оружие европейцами. И хотя в 1868 г. Англии удалось установить свой протекторат над страной, получившей название Басутоленд, народ басуто не смирился. Национально-освободительное движение вынудило Англию пойти на предоставление протекторату независимости. Так, 4 октября 1966 г. на карте Африки появилось новое государство — Лесото. В соответствии с конституцией — Лесото независимое королевство. Однако глава государства — верховный вождь (король) не обладает сколько-нибудь значительной властью. Управление страной, вопросы политических и экономических сношений решает премьер-министр, который возглавляет кабинет, сформированный из сторонников Национальной партии. В октябре 1966 г. независимое Королевство Лесото было принято в члены ООН.

Английские колонизаторы оставили молодой стране тяжелое наследство. Лесото — одна из беднейших и наиболее отсталых стран континента. В этом древнейшем очаге земледельческой культуры в Южной Африке не хватает хлеба. Эрозия почв поразила огромные территории, в результате чего почти каждая деревня окружена поясом бесплодных и заброшенных земель. Главная отрасль экономики страны — скотоводство, веками дававшее африканскому населению средства к существованию, находится в упадке. В стране нет промышленности. Поэтому десятки тысяч молодых африканцев ежегодно пересекают границы своей страны, направляясь в поисках заработка в другие страны. Около 80% населения недоедает, из каждой тысячи рождающихся детей 100 умирают, не прожив и одного года.

Лесото со всех сторон окружает Южно-Африканская Республика — страна, чье правительство не скрывает своих намерений поглотить Лесото, превратить в свою колонию. Лесото не имеет выхода к морю, а единственная железная дорога протяженностью всего 1,6 *км*, связывает столицу королевства—город Масеру с ЮАР. Это дает возможность расистам полностью контролировать экономическую и политическую жизнь Лесото. Почти весь экспорт этой страны — овечья шерсть, шкуры, мясо — идет в ЮАР. На плантациях, угольных шахтах и алмазных копях расистов работает добрая половина мужского населения Лесото. Южноафриканским фермерам принадлежат в Лесото лучшие альпийские пастбища.

В авангарде прогрессивных сил этой страны идет Коммунистическая партия Лесото, основанная в 1961 г. Эта партия пользуется поддержкой населения. Она выступает за аграрную реформу, подъем экономики, установление дружественных отношений со всеми странами.

ЛИБЕРИЯ

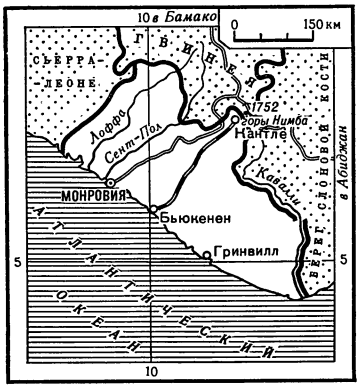

В начале прошлого века на Гвинейском побережье Африки, где расположена сейчас Либерия, высадилось несколько десятков американских негров, которым удалось выкупиться из рабства. Они вернулись на землю своих предков. Американское колонизационное общество купило для них за ничтожную плату участок земли у одного из вождей местных племен. Для коренных жителей поселенцы были чужаками, незаконно захватившими их земли.

Вслед за первыми поселенцами из США прибывали все новые партии негров, бывших рабов. 26 июля 1847 г. Совет поселенцев объявил о создании независимой Республики Либерия. На гербе республики сделана надпись: «Любовь к свободе привела нас сюда». Но не свободу привезли эмигранты из США. Более века продолжались столкновения между поселенцами и местными племенами. Вражда между ними сохранилась до сих пор.

Либерию окружали владения Англии и Франции. Эти державы захватывали земли Либерии и присоединяли к своим колониям. И лишь к 1911 г., потеряв около половины территории, Либерия добилась признания своих границ.

Площадь страны составляет 111,4 тыс. $км^2$. В административном отношении государство делится на 5 графств и 4 территории. В каждой из них центральная власть представлена комиссаром, поддерживающим контакт с вождями племен.

Конституция Либерии — почти копия конституции США. Законодательная власть принадлежит конгрессу, который состоит из двух палат — палаты представителей и сената. Главой государства и правительства, а также верховным главнокомандующим является президент республики.

Единственная политическая партия страны — Партия истинных вигов — с 1878 г. почти непрерывно находится у власти. Это партия правящей верхушки страны — американо-либерийцев (так называют потомков переселенцев из США).

Точная цифра населения Либерии неизвестна, так как переписи в стране не проводилось. В стране живет более 1 млн. человек (1966). Официальный язык — английский. Столица — город Монровия (более 80 тыс. жителей). Это типичный капиталистический город, похожий на американские города, с красивыми особняками в центре и убогими кварталами бедноты на окраине.

Деревня в Западной провинции.

Население страны делится на две группы: верхушку либерийского общества — американо-либерийцев (около 200 тыс. человек) и коренных жителей. В Либерии около 30 племен. Самое многочисленное из них — племя кру. Во внутренних районах кру занимаются земледелием, а в прибрежных — рыболовством и мореходством. Из этого племени набираются рабочие каучуковых плантаций, портовые грузчики, матросы. В племени кру начала формироваться своя интеллигенция. Одно из наиболее развитых в Либерии — племя ваи. Оно имеет свою письменность и литературу. Еще в 30-х годах прошлого столетия Масолу Дувалу Букре написал на родном языке первую историю своего племени.

Природные условия в стране разнообразны. Климат Либерии жаркий и влажный. На всей территории среднемесячные температуры не опускаются ниже +24°. Прибрежная полоса — низменность, прорезанная множеством лагун и местами заболоченная.

Здесь встречаются непроходимые заросли мангровых деревьев.

Значительная часть страны покрыта густым вечнозеленым экваториальным лесом. В лесу произрастают красное, палисандровое, каучуковое и другие ценные породы деревьев. Здесь много обезьян, змей, разнообразных птиц. На склонах Леоно-Либерийской возвышенности — высокотравная саванна с зонтичной акацией и баобабами. В саванне сохранились стада антилоп и кабанов, встречаются буйволы и леопарды, слоны и жирафы.

Либерия — экономически отсталая страна. Иностранный, преимущественно американский, капитал придал экономике страны односторонний характер. Основа хозяйства Либерии — производство каучука и добыча железной руды. Около трети либерийского каучука производится на плантациях крупнейшей американской монополии «Файрстон тайр энд раббер компани». Доходы ее исчисляются миллионами долларов. Огромные прибыли плантаторы получают за счет жесточайшей эксплуатации африканских рабочих. Заработная плата их настолько низка, что ее едва хватает на нищенское существование. Разведением каучуконосов занимаются и местные фермеры — американо-либерийцы; среди них есть и крупные плантаторы.

Разработку богатых месторождений железной руды ведут в основном иностранные монополии. В последние годы разведаны большие запасы руды с высоким содержанием железа (до 65%) в районе горы Нимба. Они оцениваются в 250 млн. *т*. Добычу руды осуществляет американо-либерийско-шведская компания «Ламко».

Более 90 % населения страны проживает в сельских местностях. Выращиваются продовольственные культуры — рис и маниок. Земледелие ведется отсталыми методами. Крестьяне не знают ни плуга, ни удобрений, ни севооборотов. Сельское хозяйство не удовлетворяет потребностей страны в продовольствии, поэтому значительную часть продуктов его ввозят из других стран. Условия жизни племен коренных жителей страны тяжелые: низкий доход на душу населения, скудное питание, плохие жилища. Абсолютное большинство населения неграмотно.

По тоннажу торгового флота Либерия занимает второе место в мире, так как под флагом Либерии плавают многие иностранные суда. Это объясняется тем, что регистрационная плата и налоги на суда в Либерии ниже, чем в других капиталистических странах.

Под влиянием нарастающего национально-освободительного движения африканских народов правящие круги Либерии принимают меры, направленные на подъем экономики страны и демократизацию общественной жизни. В республике строятся фабрики, школы, больницы, новые жилища. Раньше вся власть принадлежала американо-либерийцам. Теперь представители коренного населения получили право голоса, они участвуют в заседаниях палаты представителей.

В 1956 г. Либерия установила дипломатические отношения с СССР. Развивается торговля с Польшей, Чехословакией и другими социалистическими странами. ■

ЛИВИЯ

«Страна пустынь» — так обычно называют Соединенное Королевство Ливия. Бóльшую часть ее занимает огромная Ливийская пустыня — восточное продолжение Сахары. Это одно из самых жарких мест на земном шаре. Здесь не редкость температура в тени +50° и выше. Дожди часто не достигают земли, испаряясь в горячем воздухе, который поднимается от раскаленной почвы. Пески образуют гигантские дюны. Немалую площадь в Ливии занимают глинистые и каменистые пустыни. Среди

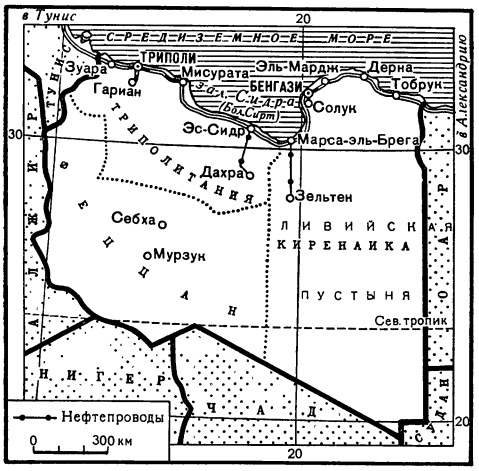

необозримого безжизненного океана песчаных дюн и каменистых россыпей затерялись редкие оазисы, связанные между собой лишь караванными тропами.

Но как не похоже на этот суровый край побережье Средиземного моря, где живет основная часть ливийцев! Здесь относительно богатая субтропическая растительность. Нередко встречаются насаждения миндаля и олив, плантации земляного ореха, виноградники и огороды. Правда, и тут местами пустыне все же удается прорваться к морю: пески подступают прямо к автостраде, идущей вдоль всего Ливийского побережья.

Первые сведения о Ливии восходят к III тысячелетию до н. э. Древние греки, а затем римляне называли Ливией всю Северную Африку, по имени ливийцев — одного из многочисленных и воинственных берберских племен, населявших в то время эту территорию. Ливийцы довольно часто упоминаются в трудах древнегреческих и римских историков. В средние века Ливия, как и вся Северная Африка, была завоевана арабами. Они постепенно смешались с местным населением и распространили в Ливии свою культуру, язык и религию.

С XVI и до начала XX в. на территории Ливии хозяйничали турки. В 1912 г. ее захватили итальянские колонизаторы.

В годы второй мировой войны Ливия стала местом ожесточенных сражений. Итальянские и немецкие фашистские войска упорно рвались через пустыню к английским владениям на Ближнем Востоке, к Суэцкому каналу. Тысячи могил, брошенные танки и пушки, минные поля, развалины городов и селений, потопленные у берегов Ливии корабли напоминают и в этой мирной стране о второй мировой войне.

После войны судьба Ливии, как бывшей итальянской колонии, обсуждалась на международных совещаниях и в Организации Объединенных Наций. Англия, Франция и США стремились сохранить в Ливии колониальный режим. Советский Союз при поддержке социалистических стран и ряда государств Африки и Азии активно выступал за предоставление Ливии независимости. Под давлением национально-освободительного движения и мирового общественного мнения в 1951 г. Ливия была объявлена независимой и получила название Соединенное Королевство Ливия. Слово «соединенное» говорит о том, что Ливия — федерация. В государство входят три провинции: Триполитания, Киренаика и Феццан.

Ливия — одно из самых крупных африканских государств. На ее территории (1760 тыс. $км^2$) могли бы разместиться Англия, Франция, Испания, Италия.

Однако Соединенное Королевство Ливия — малонаселенная страна Африки. В ней живет немногим более 1,7 млн. человек. Государственный язык — арабский.

Так пашут в Ливии.





Столица Королевства Ливии — город Триполи.

Ливия — конституционная монархия. Глава государства — король. Каждая из трех провинций Ливии имеет свое правительство, ведающее местными делами, и свой законодательный орган. Общеливийский парламент состоит из двух палат: палаты депутатов и сената. Согласно конституции в Ливии две столицы — Триполи (место пребывания правительства) и Бенгази (резиденция короля). В 1961 г. официальной резиденцией ливийского правительства был объявлен город Бейда, расположенный в 220 *км* от Бенгази.

Все наиболее крупные города Ливии — Триполи, Бенгази, Мисурата, Дерна, Бейда, Тобрук — расположены на побережье. Лишь Себха — главный город провинции Феццан — находится в глубине страны.

Ливия — экономически слаборазвитая страна. Основа ее экономики — земледелие и кочевое скотоводство. В сельском хозяйстве занято более трех четвертей населения. В прибрежной зоне, где плодородные земли и мягкий климат, возделываются ячмень, пшеница, оливковое дерево, финиковая пальма, а также цитрусовые. Немалое значение имеет сбор травы альфы (сырье для изготовления бумаги), которую вывозят за границу.

Кормилица жителей пустыни — финиковая пальма. Где пальма — там жизнь. Финики служат основной пищей для большинства ливийцев, живущих в пустыне. Используются даже косточки фиников: растолченные и поджаренные, они заменяют кофе. Из листьев пальмы плетут циновки, корзины, обувь. Под густой кроной пальмы растут фруктовые деревья: персиковые, миндальные, гранатовые. Еще ниже, под двойным зеленым пологом, зреют зерновые и бобовые культуры, разные овощи. Жители оазисов ценят и берегут пальму. Они говорят «убить», а не «срубить пальму» и решаются на это только в особых случаях.

В Ливии есть несколько небольших заводов, перерабатывающих продукцию сельского хозяйства. Более крупные промышленные предприятия только начинают создаваться. В городе Триполи, например, построены цементный и нефтеперегонный заводы, сооружены электростанция, два нефтепровода из нефтеносного района Зельтен и Дахра к побережью Средиземного моря.

Ливийское правительство стремится развивать экономику страны. Ведется борьба с пустыней, которая наступает на плодородные земли. Для этого высаживают быстро растущие акации и эвкалипты, сооружают дамбы и водоемы.

Под песками Ливийской пустыни скрыто много полезных ископаемых. Обнаружены значительные запасы нефти. Разработку «черного золота» ведут иностранные нефтяные монополии, в основном американские.

Пользуясь слабостью Ливии в первые годы после провозглашения ее независимости, Англия и США навязали ей кабальные договоры, по которым получили в аренду участки для

своих военных баз. Самая крупная из них — американская военно-воздушная база Уилус-Филд близ Триполи.

Несмотря на то что сейчас в Ливии нет политических партий, в стране растет активность народных масс. Еще не многочисленный рабочий класс все чаще выступает в защиту своих интересов.

Ливийское правительство стремится проводить политику, направленную на ослабление напряженности в отношениях между государствами, выступает за всеобщее разоружение и ликвидацию колониальной системы.

Тринадцать лет назад между Ливией и СССР были установлены дипломатические отношения, расширяются торговые и культурные связи.

■

МАВРИТАНИЯ

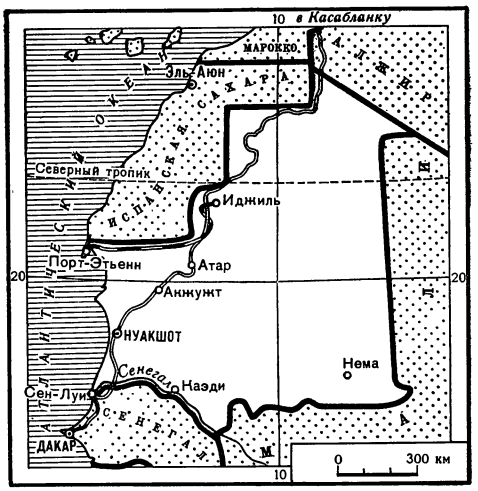

На пустынных просторах Западной Африки раскинулась большая малообитаемая страна — Исламская Республика Мавритания. Повсюду, куда ни посмотришь, тянутся здесь каменистые, раскаленные палящим солнцем пространства или песчаные дюны. Лишь на юге, вдоль реки Сенегал, да на побережье Атлантического океана этот унылый однообразный пейзаж оживляется зелеными пальмами и акациями.

Площадь Мавритании около 1100 тыс. *км*², а население всего лишь 1 млн. человек. Государственный язык — французский. Столица страны — город Нуакшот. Подавляющее большинство жителей Мавритании — арабо-берберы, или мавританцы. По их имени и названа страна.

Мавританцы занимаются главным образом кочевым скотоводством, живут племенами. Каждое племя делится на два сословия: высшее — воины и марабуты (так называют духовенство и грамотных людей) и низшее — простые скотоводы, ремесленники, рабочие. Главное богатство страны — крупный рогатый скот, а также дромадеры (одногорбые верблюды). Многие сотни километров по пустыне проходит каждый кочевник со стадами овец, быков зебу, коз, верблюдов. В последние годы в стране закладываются основы мясоконсервной промышленности для переработки продуктов животноводства.

Кроме мавританцев, в стране живут народы волоф, тукулер, серер. Оседлая часть населения живет в основном в плодородной долине реки Сенегал.

Крестьяне выращивают арахис, просо, рис, финиковую пальму. Многие из этих продуктов идут на экспорт.

Тысячи больших и маленьких рыбацких судов бороздят воды Атлантического океана у побережья Мавритании. Этот район славится огромными запасами рыбы. Имеющиеся в стране рыбоконсервные заводы не могут переработать богатый улов, поэтому в последнее время Мавритания начала строить крупные предприятия для хранения и переработки рыбы.

Промышленность в Мавритании находится в начальной стадии развития. Хотя недра страны исследованы еще очень мало, уже сделанные геологами открытия показывают, что Мавритания богата полезными ископаемыми. В северной части страны, близ города Форт-Гуро, обнаружены и разрабатываются богатейшие залежи железной руды, а около города Акжужта — значительные месторождения меди. Доходы от эксплуатации этих месторождений составляют значительную часть бюджета республики.

История Мавритании уходит в глубь веков. В X в. в этой части Африки возникло государство Аудагост. Создавшие его арабо-берберы захватили пустынные области и воевали с другими народами, стремясь обратить их в мусульманскую веру.

Первыми европейцами в Мавритании были португальские работорговцы и купцы. Они появились здесь в XV в., построили на острове Арген крепость и начали совершать набеги в глубь материка, захватывая в плен местных жителей. Позднее из Мавритании европейцы стали вывозить камедь — густой сок некоторых деревьев. Его используют для приготовления лекарств и красок.

Столица Исламской Республики Мавритания — город Нуакшот.

В начале XX в. на территорию нынешней Мавритании вторглись французские колонизаторы. Они пытались поработить эту страну. На защиту своей независимости поднялся весь народ. Колонизаторы посылали одну карательную экспедицию за другой. Только несколько лет спустя Мавритания была захвачена полностью и включена в состав Французской Западной Африки.

В 1960 г. Мавритания была провозглашена независимым государством.

Республика стремится укрепить свою самостоятельность. В 1963 г. парламент Мавритании — Национальное собрание — принял четырехлетний план развития, предусматривающий улучшение животноводства, развитие горнодобывающей промышленности и транспорта. Осуществление этого плана привело к развитию и укреплению экономики страны.

В 1964 г. Советский Союз и Мавритания установили дипломатические отношения, а в 1965 г. обменялись посольствами. В 1966 г. в Москве подписано торговое соглашение между СССР и Мавританией.

■

МАЛАВИ

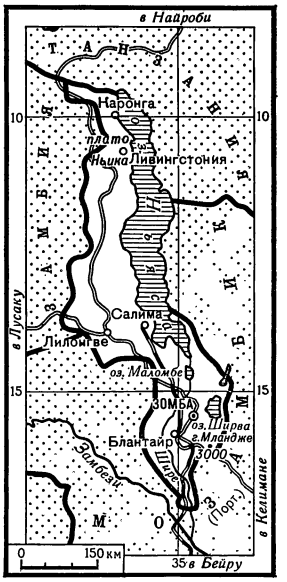

В 1964 г. в Африке образовалось независимое государство Малави. В 1966 г. страна провозглашена республикой.

Территория Малави, расположенная южнее экватора, к западу и югу от большого озера Ньяса, была издавно населена племенами языковой группы банту. В конце XV в. здесь образовалось крупное объединение племен малави во главе с вождем Каронги. Позднее сюда переселились из Южной Африки племена ангони, а в середине XIX в.— племена ваяо.

Долгое время эта земля оставалась неизвестной европейцам. Только после того, как английский путешественник Д. Ливингстон в 1859—1863 гг. исследовал этот район, в него стали проникать европейцы, главным образом англичане и португальцы (см. т. 1 ДЭ). В 1891 г. Англия, будучи сильнее Португалии, объявила этот район своим протекторатом, назвав его Ньясалендом.

В 1953 г. английское правительство создало, вопреки воле и желанию коренных жителей, Федерацию Родезии и Ньясаленда. В этом искусственном объединении Ньясаленд, не имевший собственной промышленности, должен был поставлять дешевую рабочую силу более развитым в хозяйственном отношении Южной и Северной Родезии. В 1963 г. Федерация распалась под натиском национально-освободительной борьбы африканского народа.

Долог и труден был путь Малави к независимости. Ангони, ваяо и другие племена уже с конца XIX в. с оружием в руках упорно боролись против английских колонизаторов. Большое восстание произошло в южной провинции страны в 1915 г. Его возглавлял национальный герой Чилембве. Причиной восстания был захват английскими колонизаторами лучших земель у населения и жестокая эксплуатация, которой подвергались африканцы на плантациях. От зари до зари, под палящим солнцем они работали на белых за ничтожную плату. Это восстание, как и многие другие, было подавлено колонизаторами.

Со временем национально-освободительное движение начало принимать все более организованный характер. В 1944 г. возникла первая политическая организация в стране — Африканский национальный конгресс Ньясаленда. Он возглавил борьбу народа за независимость. Особенно значительные выступления произошли в 1959 г. Колониальные власти бросили против восставших танки и самолеты. Многие африканцы были убиты, арестованы, брошены в тюрьмы. Однако воля народа к свободе не была сломлена. И хотя Африканский национальный конгресс был запрещен, борьбу возглавила новая партия — Конгресс Малави. В 1961 г. народ Ньясаленда добился избирательного права, с 1 февраля 1963 г. страна получила внутреннее самоуправление. В июле 1964 г. образовалось государство Малави.

Площадь Малави — 119,3 тыс. $км^2$, население — 4 млн. человек. Оно состоит главным образом из групп народов восточных банту: малави, а также макуа, ломве, ваяо и др. В стране насчитывается 12 тыс. европейцев, главным образом англичан. Официальные языки — английский и чиньянджа: почти 90% африканского населения говорит на этом языке народности ньянджа. Столицей государства провозглашен город Лилонгве, фактически столицей остается пока город Зомба. Другие крупные города — Блантайр, Салима.

Почти вдоль всей восточной границы страны протянулось озеро Ньяса («Большая вода»). Оно расположено на высоте 472 *м* над уровнем моря (длина — 580 *км*, ширина — до 80 *км*). Из озера вытекает река Шире — самая большая в стране. Остальные реки невелики. На юго-востоке Малави расположено крупное солоноватое озеро Ширва.

У южной границы страны высится горный массив Мланджe высотой 3000 *м*. На северо-западе Малави расположено плато Ньика с наивысшей точкой 2542 *м*.

Климат Малави — экваториально-муссонный. Средняя температура самого теплого месяца (ноября) +27°, самого холодного (июля) +14°. Осадков выпадает от 750 *мм* до 1500 *мм*, а в горных районах — до 2500 *мм*.

Лесами покрыто около 20% площади страны. Большую часть ее территории занимает саванна с акациями и баобабами. На берегах озера Ширва — труднопроходимые болотистые заросли. Животный мир богат и разнообразен: водятся слоны, буйволы, жирафы, зебры, львы, леопарды, различные виды антилоп. На озере Ньяса развит рыбный промысел.

Полезные ископаемые изучены очень слабо. Разрабатываются небольшие месторождения железных руд и кианита (используется для производства огнеупорных материалов). Есть месторождения золота, бокситов (их запасы оцениваются до 60 млн. *т*), каменного угля, слюды, радиоактивных моноцитовых песков.

Основу экономики страны составляет сельское хозяйство. В Малави выращивают ценные субтропические культуры на экспорт. Еще в конце прошлого века Ньясаленд начал экспортировать чай. Ежегодно страна экспортирует около 12 тыс. *т* чайного листа. В сумме доходов от экспорта сельскохозяйственной продукции на чай приходится почти 40%. Вторая важная экспортная культура — табак. Кроме того, экспортируется тунговое масло, арахис, хлопок, кукуруза, кофе. Расширяются посевы сахарного тростника. Для внутреннего потребления в Малави выращивают маниок, сорго, картофель, бобовые, а также кукурузу и рис. Поголовье домашнего скота невелико.

Деревенские женщины изготавливают кукурузную муку. Старшие дети помогают в этой нелегкой работе.

Промышленность Малави незначительна: работают небольшие фабрики по обработке чайного листа, хлопкоочистительные и цементные заводы, швейные мастерские. В 1966 г. начали строить сахарный завод. В стране пока только одна железнодорожная линия. Она начинается от порта Салима на озере Ньяса, идет на юг через Зомбу и Блантайр и заканчивается на территории Мозамбика, в порту Бейра. Шоссейных дорог — около 8 тыс. *км*.

Молодой африканской стране предстоит решить большие задачи: развивать сельское хозяйство, энергетику, промышленность, повышать культурный уровень населения, улучшать медицинское обслуживание. Намечено расширить производство экспортных сельскохозяйственных культур: чая, длинноволокнистых сортов хлопка, арахиса, — увеличить посевы сахарного тростника, производство кофе и какао. На водопаде Нкула, на реке Шире, начали строить гидроэлектростанцию. Намечено строительство текстильной фабрики. Осуществить планы экономического развития Республика Малави намерена за счет займов в капиталистических странах.

■

МАЛАГАСИЙСКАЯ РЕСПУБЛИКА

В Индийском океане, у юго-восточного побережья Африки, лежит остров Мадагаскар, отделенный от материка широким Мозамбикским проливом (в самом узком месте его ширина 400 *км*). На этом острове расположена Малагасийская Республика. Ее площадь — 587 тыс. *км*² (почти равна площади Франции, Бельгии, Голландии, вместе взятых), население — около 6,4 млн. человек. Столица республики — город Тананариве.

Государственные языки — малагасийский и французский.

Сведений об истории Мадагаскара до прихода туда европейцев сохранилось мало. Известно лишь, что в XIV—XV вв. на острове существовало несколько государств, самым крупным из которых было государство Имерина.

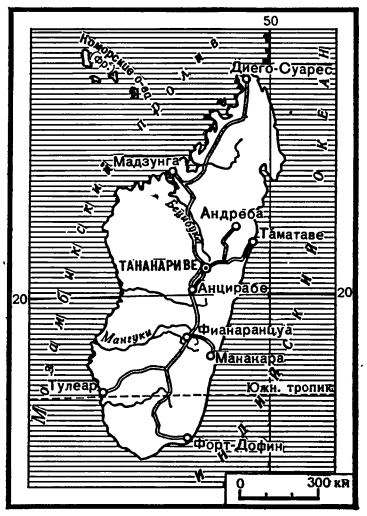

Первые европейцы побывали на Мадагаскаре в конце XV в., после открытия морского пути из Европы в Азию в 1498 г. Это были португальские мореплаватели.

В середине XVI в. на Мадагаскар все чаще стали наведываться европейцы. Появилась угроза захвата острова колонизаторами. В связи с этим существовавшие на Мадагаскаре государства объединились к началу XIX в. в единое централизованное государство под властью правителей Имерины. Оно сохраняло свою независимость до самого конца XIX в., успешно отражая неоднократные попытки Франции и Англии захватить остров.

В 1885 г. Франции удалось с помощью военной силы навязать Мадагаскару кабальный договор, позволивший ей контролировать внешнюю политику правительства. Однако это не удовлетворило французских колонизаторов. В 1895 г. они направили к Мадагаскару значительные военно-морские силы, бомбардировали его побережье и высадили экспедиционный корпус. Малагасийская армия сопротивлялась, однако силы были слишком неравны. В 1896 г. Мадагаскар был объявлен французской колонией. Больше шести десятилетий французские колонизаторы грабили остров. Они отобрали у местных жителей земли, заставили их в принудительном порядке работать на себя.

Народ Мадагаскара не мирился с колониальным режимом. Особенно широкого размаха национально-освободительное движение достигло после второй мировой войны. Чтобы подавить его, колониальные власти в 1947 г. спровоцировали вооруженное восстание. Оно вошло в историю Мадагаскара как франко-малагасийская война 1947—1948 гг. При расправе колонизаторов с восставшими погибло 100 тыс. малагасийцев. Но остановить стремление народа к свободе уже было нельзя. 26 июня 1960 г. французская колония Мадагаскар стала независимым государством.

Свое название молодая республика получила по имени народа, который ее населяет. И по языку и по внешнему виду малагасийцы не похожи ни на одну народность африканского континента. Их язык относится к малайско-полинезийской группе, распространенной в Юго-Восточной Азии, да и



Столица Малагасийской Республики — город Тананариве.

по своему облику малагасийцы напоминают жителей этого района. Фольклор, музыка, национальная одежда имеют много общего с культурой народов Индонезии.

Население Мадагаскара принадлежит к 18 различным народностям. Наиболее многочисленная — имерина. Она насчитывает более миллиона человек. Другие народности — бецилео, цимихети, бецимисарака, сакалава и др. Между этими народностями есть некоторые различия. Например, у сакалава имеются негроидные черты — темно-коричневая кожа, курчавые волосы. У имерина более ярко выражены черты малайско-полинезийской группы — желтый цвет кожи, гладкие черные волосы. Однако совершенно очевидно единство всех малагасийских народностей, которое проявляется в языке, общих обычаях, верованиях, в приемах обработки земли, в общих чертах быта.

Существует предположение, что очень давно, примерно в X—VI вв. до н. э., из Юго-Восточной Азии, в частности с Зондских островов, на Мадагаскар переселились значительные группы людей, которые постепенно смешались с местным населением. Однако это лишь гипотеза. Точного ответа на вопрос о происхождении малагасийцев наука пока не дает.

Много неясного и в происхождении самого острова. На Мадагаскаре встречаются виды растений и животных, свойственные не только Африке, но и Индонезии, Индии, Австралии и даже Латинской Америке. Здесь растет, например, индийская сирень. Каким-то образом из Австралии попала сюда казуарина — похожее на сосну дерево с длинной зеленой хвоей. Всего лишь в двух местах на земном шаре — в Гвиане (Южная Америка) и на Мадагаскаре встречается так называемое «дерево путешественников» — равенала. Плодами этого дерева путешественник может утолить голод, водой, которая скапливается в углублениях листьев,— жажду, а в тени его огромных веерообразных листьев — укрыться от солнца. Местные жители используют листья равеналы вместо тарелок. Из них же делают сосуды для воды. Распространена на Мадагаскаре пальма рафия, имеющая ближайших родственников в Аф-

рике. И вместе с тем $^3/_4$ видов мадагаскарской растительности можно увидеть только на этом острове.

Очень своеобразен и животный мир Мадагаскара. В лесах в изобилии водятся лемуры, или полуобезьяны. Распространены крокодилы и черепахи. Очень много птиц с необыкновенной окраской: синий голубь, зеленый попугай, голубая кукушка, ворона с белой грудью. Интересно, что на Мадагаскаре почти нет хищников.

На восточном побережье острова климат влажный и жаркий. В возвышенных центральных районах сухо и прохладно, бывают даже небольшие заморозки. На западном побережье сухо и жарко.

Полезные ископаемые Малагасийской Республики изучены довольно слабо. Однако известно, что ее недра содержат графит, слюду, уран, уголь, железную руду, золото, а также драгоценные камни — берилл, аквамарин, топаз, розовый кварц, турмалин и некоторые другие.

Малагасийская Республика—слаборазвитая сельскохозяйственная страна. Причина этого — длительное колониальное господство Франции. Колонизаторы лишили малагасийский народ его главного богатства — земли. Французские компании и плантаторы захватили наиболее плодородные участки. В 1951 г. на одного француза приходилось в среднем 113 *га*, а на одну малагасийскую семью — лишь 1,75 *га*! Страдая от недостатка земли, малагасийские крестьяне вынуждены были работать на колонизаторов. Так плантаторы обеспечивали себя дешевой рабочей силой.

Иностранные компании использовали захваченные земли под экспортные культуры — кофе, ваниль, гвоздику, агаву, табак, сахарный тростник. Более того, они заставляли возделывать эти же культуры и малагасийских крестьян. В результате этого сократилось производство продовольственных культур (риса, маниока), удовлетворявших потребности коренного населения. Местного продовольствия стало не хватать. После того как страна добилась независимости, правительство стало принимать меры к уничтожению в хозяйстве наследия колониализма. Государственный пятилетний план развития экономики на 1964—1968 гг. предусматривает ежегодное увеличение на 5% производства основных продовольственных культур — риса и маниока.

Важная отрасль малагасийской экономики— животноводство. Крупного рогатого скота в стране насчитывается около 8 млн. голов. В последние годы несколько увеличилось поголовье свиней, но оно не превышает 0,6 млн. голов. Овцеводство развито слабо. Лишь на юге страны разводят ангорских овец, шерсть которых используют для изготовления ковров.

Промышленность республики развита слабо и ограничивается предприятиями по обработке сельскохозяйственного сырья и текстильными фабриками.

Пятилетний план предусматривает строительство деревообрабатывающих и химических предприятий.

Особое значение в экономике страны имеет добыча графита, по вывозу которого Малагасийская Республика занимает первое место в Африке и одно из первых мест в мире. Мадагаскар — один из крупнейших в мире экспортеров слюды. Разработка других полезных ископаемых — урановых руд, бокситов, никеля — только начинается.

На острове имеется несколько железных дорог. Самая длинная из них протяженностью 368 *км*. Основной вид транспорта — автомобильный. Он обеспечивает бóльшую часть грузовых и пассажирских перевозок. Пока хороших автомобильных дорог на острове мало. Очень большое значение для страны имеет морской транспорт. Имеющиеся три крупных морских порта — Таматаве, Диего-Суарес и Мадзунга—не удовлетворяют потребности страны. Порты реконструируются. Принимаются меры к созданию национальных судовых компаний. Однако Малагасийская Республика попрежнему находится в большой зависимости от иностранных судовладельцев. На развитие транспорта намечается по пятилетнему плану 40% государственных вложений.

Внешняя торговля Малагасийской Республики сохраняет типичные черты бывшей колонии. По стоимости 90% экспорта составляют сельскохозяйственные товары, в том числе продукты животноводства. Остальные 10% — это в основном продукция горнодобывающей промышленности. Ввозятся машины и оборудование, нефть и нефтепродукты, различные готовые изделия.

В экономике страны сильные позиции сохраняет иностранный, преимущественно французский, капитал. «Лионская компания Мадагаскара», «Марсельская компания Мадагаскара», «Промышленная компания Имерины» и другие по-прежнему выкачивают из Мадагаскара огромные сверхприбыли. Этим компаниям принадлежат плантации и рудники, суда и

автомобили. Они наживаются на торговле и на страховом деле.

Во главе Малагасийской Республики стоит президент, который избирается на семь лет. Он обладает широкими полномочиями. Ему подчиняется законодательный орган страны — парламент, который состоит из двух палат — Национального собрания и Сената. Национальное собрание избирается на пять лет, а сенат — на шесть, причем состав сената обновляется каждые три года наполовину. С 1959 г., когда был образован малагасийский парламент, и до настоящего времени у власти стоит Социал-демократическая партия Мадагаскара.

Гибель леса

Колонизация Мадагаскара, начавшаяся в XVI в., пагубно отразилась не только на жизни коренного населения, — сильно пострадала и природа. Три века назад почти весь остров был покрыт великолепными лесами с ценными породами деревьев: железным, черным, красным, палисандровым и др. Местное население свято берегло это растительное богатство. Суровые постановления, действовавшие в те времена, гласили, что порубщик, захваченный на месте преступления, может быть обезглавлен на пне дерева, которое он срубил. Европейцы же, вывозя в метрополию древесину ценных пород, совершенно не заботились о ее возобновлении. Более того, громадные участки леса выжигали: плантаторам была нужна земля под кофе, какао, ваниль,— ведь на этом можно было неплохо заработать, что и привело к почти полной гибели ценнейших лесов.

Сейчас лишь 10% площади Мадагаскара занято лесами, причем на заброшенных землях растут «горные» леса из бамбука.



МАЛИ

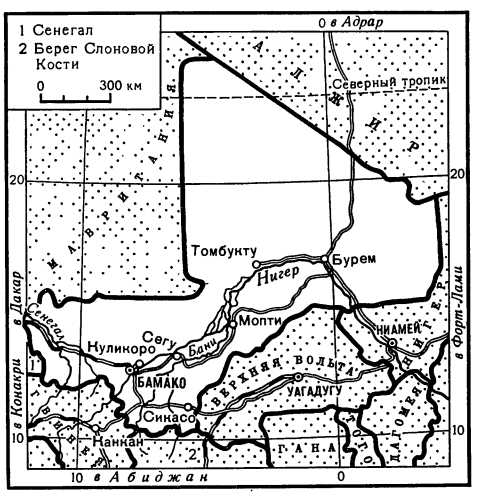

«Страна, вступившая на путь строительства социализма» — так говорят сегодня в Африке о Республике Мали. А ведь еще совсем недавно она была колонией Франции и принадлежала к числу самых отсталых стран Черного континента.

Территория Республики Мали почти в два раза больше Франции. Ее площадь — 1201,6 тыс. $км^2$, но население невелико — немногим более 4,5 млн. человек. Государственный язык — французский. Главой государства в Республике Мали является президент, он же председатель правительства. Законодательная власть принадлежит парламенту республики — Национальному собранию.

Малийцы, как правило, высоки и стройны. У них приветливый характер. Носят они одежду, которую можно встретить во многих местах Западной Африки,— широкое светлое полотнище, сложенное пополам.

Пустыня занимает бóльшую часть территории Мали. Бескрайние песчаные дюны сменяются мрачными хамадами — голыми каменистыми пространствами, где не встретишь ни воды, ни растительности. Это северо-восток республики. Отсюда в зимние месяцы устремляется на всю страну раскаленный ветер гарматан — знойное дыхание Сахары. Он несет с собой мельчайшие песчинки, которые лезут во все щели, забивают нос, горло, глаза путникам и животным.

К юго-западу пустыня постепенно переходит в обширные зеленеющие степи — саванны. В зарослях высокой травы скрываются черные пантеры и пятнистые леопарды. Иногда саванну оглашает грозное рычание льва.

Столица республики — город Бамако расположен на берегу реки Нигер — одной из крупнейших в Африке. Густые кроны пальм укрывают зеленым шатром улицы города, однако и они не могут уберечь от палящих лучей тропического солнца. Поэтому в самые жаркие часы жизнь в городе замирает.

Если из Бамако плыть вниз по Нигеру, то можно достичь города Томбукту. В наши дни это небольшой городок посреди пустыни. Несколько столетий назад Томбукту был оживленным торговым городом, куда стекались караваны из разных мест Западной Африки. Здесь был университет, жили ученые и писатели. Но позже, с приходом иноземных завоевателей, город пришел в упадок.

Основное занятие малийцев — скотоводство. Они разводят крупный рогатый скот, овец, коз, верблюдов, ослов. Тяжел труд кочевника-скотовода. В бездождный период палящее солнце выжигает траву, иссушает реки, поэтому приходится постоянно искать новые пастбища и водопои.

Наивысшего расцвета в прошлом Мали достигло в XIV в. В конце XIX в. французские колонизаторы, вторгшись в эту страну, подчинили ее своему господству. Они назвали ее Французским Суданом и включили в состав Французской Западной Африки.

В начале 1959 г. бывшие французские колонии Сенегал и Судан объявили о создании Федерации Мали. Летом 1960 г. была провозглашена независимость Федерации. Но французские колонизаторы не были заинтересованы в единстве африканских народов, и вскоре им удалось добиться выхода Сенегала из Федерации. Судан принял название — Республика Мали, независимость которой была провозглашена в 1960 г.

Колонизаторы оставили Республике Мали тяжелое наследство: вековую отсталость, нищету, неграмотность. В строительстве новой жизни перед народом Мали возникло немало трудностей, вызванных последствиями господства колонизаторов,— в стране не было промышленности, в сельском хозяйстве использовались примитивные орудия обработки земли, не было специалистов. Малийский народ смело взялся за строительство новой жизни под руководством своей партии Суданский Союз. Вся история борьбы за освобождение народа Мали от колонизаторов, все успехи молодой республики неразрывно связаны с этой партией, которая провозгласила лозунг строительства социализма на древней земле Мали.

Столица Мали — город Бамако.

Малийская деревня.

Встав на путь строительства социализма, малийцы за короткий срок добились значительных успехов. За несколько лет независимости малийцы сделали неизмеримо больше того, что сделали колонизаторы за десятилетия своего господства. В долине Нигера раскинулись широкие поля риса и хлопчатника. Они принадлежат крупнейшему в Западной Африке сельскохозяйственному предприятию «Оффис дю Нижер». В стране создаются кооперативы. На полях с энтузиазмом трудится молодежь. В Мали закладываются основы промышленности.

Большие успехи достигнуты в ликвидации почти поголовной неграмотности среди населения, а также в области здравоохранения.

Большую помощь народу Республики Мали оказывает Советский Союз. При братской поддержке советских людей в стране строятся промышленные предприятия, открыты новые учебные заведения, готовящие квалифицированных специалистов. На полях республики работают присланные из Советского Союза машины. Помогают народам Мали и другие социалистические страны.

Республика Мали пользуется большим авторитетом в Африке. Она активно борется за полную ликвидацию колониального гнета в Африке и выступает в защиту мира. ■

МАРОККО

На северо-западном побережье Африканского континента расположено Королевство Марокко. Северные берега его на протяжении 450 *км* тянутся вдоль Средиземного моря, а западное побережье на протяжении 1400 *км* омывается водами Атлантического океана. На востоке и юго-востоке Марокко граничит с Алжиром, а на юге — с испанской колонией Западная Сахара.

Марокко занимает территорию 445 тыс. *км*^{2}. Население—13,5 млн. человек, из которых 97% арабы и берберы. Из иностранцев наиболее многочисленны французы, испанцы, евреи, алжирцы, итальянцы.

На севере Марокко находятся горы Эр-Риф. В центре страны с севера на юг протянулись горы Средний Атлас, Высокий Атлас и Антиатлас. Средний Атлас отделен от гор Эр-Риф коридором Тазы, который на протяжении многих тысячелетий служил караванным путем. Сейчас по нему проходят шоссейная и железная дороги, связывающие Марокко с Алжиром. Самые высокие горные вершины — Тубкаль (4185 *м*) и Аяши (3737 *м*).

Между Атлантическим океаном и горами раскинулась широкая равнина, пересеченная небольшими возвышенностями. Это основной район сельского хозяйства. Восточные и южные плато страны постепенно переходят в пустыню

Сахара. Близость пустыни и Атлантического океана существенно влияет на климат страны. В Марокко умеренно теплый климат средиземноморского типа. Зима на побережье мягкая, а в горах и на плато — суровая. Холодный сезон совпадает также с дождливым периодом. Дожди нередко выпадают в виде коротких и мощных ливней. В зимний период бывают теплые солнечные дни, когда можно искупаться в океане, а через два-три часа езды на автомашине приехать в район города Ифрана и кататься там на лыжах. Климат Марокко более прохладный и влажный, чем климат Алжира и Туниса. Это объясняется тем, что вдоль западных берегов Марокко проходит холодное течение. В Рабате средняя температура января +11,9°, августа +23°. Во внутренних районах средняя температура января понижается до +8°, а самого жаркого месяца повышается до +30° и выше.

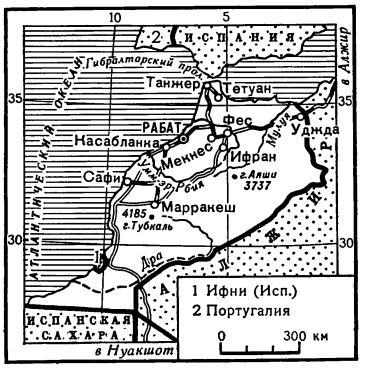

Общегодовое количество осадков невелико. Лето всюду относительно сухое. Наибольшее количество осадков выпадает в северных и прибрежных районах, около 1000 *мм*, а в районах близ Сахары — 200 *мм*. Период дождей приходится в основном на ноябрь и февраль — март. Марокко — единственная из стран Северной Африки, обладающая несколькими большими постоянными реками. На реке Умм-эр-Рбия и ее притоках построены гидроэлектростанции; воды этих рек используются и для орошения засушливых земель.

Растительный мир Марокко в основном представлен сухими степями и полупустынями. Леса в Марокко занимают 9% территории страны. В них растет пробковый дуб, вечнозеленый дуб, кедр. Сохранилось арагонское дерево. По мере удаления от моря преобладает степная растительность, а затем растительность пустыни.

Животный мир Марокко небогат. Здесь обитают рысь, шакал, лиса, заяц и др. Водится большое количество различных птиц и пресмыкающихся — рогатая змея, кобра, гремучая змея, ящерица с костистым хвостом.

Люди поселились на территории Марокко много десятков тысячелетий назад. Народности, заселившие Марокко к началу нашей эры, были известны под именем берберов. Они относятся к европеоидной расе. У них смуглый цвет кожи, темная окраска глаз и волос (хотя встречаются и блондины), волнистые волосы, узкое лицо и тонкий нос с горбинкой. В наше время бербероязычные народы сохранились только в горных районах. Из берберов состояло население Марокко, когда в страну проникли финикияне и римляне, основавшие здесь свои колонии. Затем, в начале VIII в., на территорию Марокко вторглись арабские завоеватели, которые принесли берберам исламскую религию.

Марокканское государство начало складываться в период раннего средневековья и достигло могущества в XI—XV вв. В XV—XVI вв. колонизаторы из Португалии, Испании и Италии пытались захватить Марокко, но не смогли утвердить своего господства. Испанцам и португальцам удалось захватить только несколько прибрежных городов.

В начале XX столетия особенно обострилась борьба империалистов за раздел Марокко. В 1907—1908 гг. Франция ввела в Марокко свои войска, которые захватили несколько оазисов, затем города Рабат, Фес и Мекнес. В 1912 г. Франция заставила марокканского султана подписать договор об установлении французского протектората над Марокко. Вскоре после этого между Францией и Испанией было заключено соглашение о разделе Марокко. Испания получила северную и юго-западную часть страны, территория которой составила около 28 тыс. *км*^{2}. Город Танжер был выделен в особую, так называемую международную зону.

Одновременно происходило и экономическое закабаление Марокко. Французы скупали за бесценок или насильно отбирали у марокканцев лучшие земли. Они захватили леса, недра и начали их хищническую эксплуатацию. Положение крестьян еще более ухудшилось: к гнету местных феодалов прибавилось иго французских завоевателей. Не отставали от французов и испанские завоеватели. Однако марокканский народ, не желая жить под гнетом иностранных захватчиков, сразу же после оккупации поднял восстание, которое охватило всю страну. Несмотря на большое количество французских войск, находившихся на территории Марокко, они не смогли полностью покорить страну. Народ не раз громил войска французских и испанских колонизаторов.

В июле 1921 г. племена Рифской области в испанской части Марокко подняли восстание под руководством выдающегося полководца и политического деятеля Абд-эль-Керима и разгромили двадцатитысячную испанскую армию. После этой победы 12 рифских племен объединились и создали независимую республику, президентом которой был избран Абд-эль-Керим. Население Рифской республики оказывало героическое сопротивление испанским войскам. В 1924 г. небольшая рифская армия нанесла еще одно поражение испанской армии, и у Испании осталась лишь узкая полоска земли около укрепленных городов побережья.

Французские колонизаторы, опасаясь, что примеру Рифской республики последуют другие их североафриканские колонии, совершили в 1924 г. агрессию против этой республики. Франко-рифская война продолжалась до мая 1926 г., когда объединенным франко-испанским войскам удалось разгромить Рифскую республику. Однако и после этого сопротивление марокканского народа колонизаторам не прекратилось. В 1937 г. Марокко вновь было охвачено антиимпериалистическими волнениями, в которых принимало участие как городское, так и сельское население. В политическую борьбу все активнее стал вовлекаться растущий пролетариат Марокко, руководимый марокканской федерацией Французской коммунистической партии. В июне 1940 г., после капитуляции Франции, Марокко фактически перешло под власть гитлеровской Германии («правительство Виши»). Немецко-фашистские армии находились в Марокко до ноября 1942 г., пока их не изгнали англо-американские войска. Американские империалисты оставили здесь свои войска и построили военные базы. После окончания второй мировой войны в Марокко еще шире развернулось движение за национальную независимость; наивысшей точки оно достигло в 1954 г. Все попытки подавить это движение кончались неудачей, и французские колонизаторы вынуждены были согласиться на предоставление Марокко независимости.

Столица Марокко — город Рабат.

В марте 1956 г. Королевство Марокко добилось независимости. В апреле этого же года Испания также была вынуждена признать независимость Марокко.

Вопрос о Танжере был решен подписанием декларации об отмене международного режима в этой зоне.

По государственному устройству Марокко — конституционная монархия. Король является светским и религиозным главой государства. Парламент впервые был избран в 1963 г. Он имеет ограниченные права и по существу является лишь консультативным органом.

Торговля сувенирами.

В Марокко насчитывается несколько политических партий. Марокканская коммунистическая партия была создана в 1943 г. Страшась все усиливающегося ее влияния на широкие массы, правительство в 1963 г. запретило компартию.

Государственная религия Марокко — ислам. Официальный язык — арабский, в то же время распространен и французский язык. Столица — город Рабат (около 300 тыс. жителей). Другие крупнейшие города: Касабланка (более 1 млн. жителей) — главный порт и промышленный центр страны, Фес, Марракеш, Танжер и Мекнес. Почти все марокканские города имеют одну особенность: они разделены на две части — европейскую и арабскую (называемую мединой). Европейская часть— это современные здания, виллы, где живут иностранцы и богатые марокканцы. Медина — это старая часть города, с лабиринтом узких улочек и переулков, населенных беднотой.

Колониальное господство наложило тяжелый отпечаток на марокканскую экономику. У крестьян были отобраны лучшие земли. В промышленности господствовал иностранный капитал, в основном французский. Марокко остается и теперь аграрной страной с относительно развитой горнодобывающей промышленностью. В сельском хозяйстве страны занято около 80% самодеятельного населения. Важнейшие отрасли сельского хозяйства — земледелие, садоводство и животноводство. Основные зерновые культуры — пшеница, ячмень, кукуруза, просо, сорго, а также бобовые.

Французы и испанцы владеют в Марокко около 0,6 млн. *га* лучших земель. Марокканское правительство под давлением прогрессивной общественности страны приняло решение национализировать земли, принадлежащие французам и другим иностранцам. Однако эта национализация проходит очень медленно. Правительство выплачивает за национализированную землю компенсацию, но обходит молчанием вопрос о национализации земли у марокканских помещиков.

Марокканская промышленность дает около 46% национального дохода страны. Важнейшая отрасль промышленности — горнодобывающая. Марокко занимает среди капиталистических стран второе место по добыче фосфоритов и первое место по их экспорту. Здесь много добывается марганцевой и свинцовой руды.

В Марокко нет металлургической, а также сколько-нибудь развитой металлообрабатывающей промышленности, за исключением нескольких мелких предприятий, производящих запасные части к различным машинам, двух небольших судоверфей, нескольких заводов, изготовляющих консервные банки.

Из остальных отраслей промышленности наиболее развиты пищевая, текстильная и кожевенная. Рыбоконсервная промышленность ежегодно производит более 2 млн. ящиков сардиновых консервов.

Марокканское правительство принимает меры для развития промышленности и сельского хозяйства. Однако недостаток финансовых средств помешал полностью выполнить пятилетний план (1960—1964) экономического развития Марокко. В марте 1965 г. был принят третий план экономического развития Марокко — на 1965—1967 гг. Основные задачи этого плана: развитие сельского хозяйства, туризма и подготовка квалифицированных кадров.

В Марокко импорт ежегодно превышает по стоимости экспорт. Сюда ввозят автомобили, нефть, чугун, сталь, удобрения, медикаменты, строительный лес, ткани, сахар, чай и т. д.

Основные статьи марокканского экспорта — пробка, цитрусовые, рыбные консервы, ранние овощи, вино, а также минеральное сырье: фосфориты, марганец, железо и другие продукты горнодобывающей промышленности.

В экономике страны продолжает господствовать иностранный капитал, в основном французский, которому принадлежит около 50% капиталовложений.

Тяжелым остается и материальное положение народных масс. В 1965 г. в городах Марокко насчитывалось более 350 тыс. безработных и в сельской местности 1250 тыс. не имеющих работы.

Демонстрация рабочих в мае 1964 г. в Касабланке. Рабочие требовали повышения заработной платы.

Подавляющее большинство детей школьного возраста не может получить среднее образование, не говоря уже о высшем. Даже в начальной школе учится лишь 67% детей в городах и 23% в деревне.

В Марокко не хватает врачей. В стране распространены такие заболевания, как трахома, туберкулез, лихорадка, психические расстройства.

Во внешней политике правительство Марокко официально придерживается политики позитивного нейтралитета и неучастия в военно-политических блоках. Дипломатические отношения между Советским Союзом и Марокко были установлены в 1958 г. Марокко имеет дипломатические отношения и с другими социалистическими странами.

Советский Союз продает Марокко нефть, строительный лес, металлоизделия, автомобили, часы, фотоаппараты и т. п. Марокко поставляет в СССР апельсины, пробковую кору, шерсть, сардиновые консервы и другие товары.

В 1962 г. между СССР и Марокко заключено соглашение о воздушном сообщении, а в 1966 г. были подписаны договоры об экономическом, культурном, научно-техническом сотрудничестве, о поставках машин и оборудования из СССР в Марокко.

■

НИГЕР

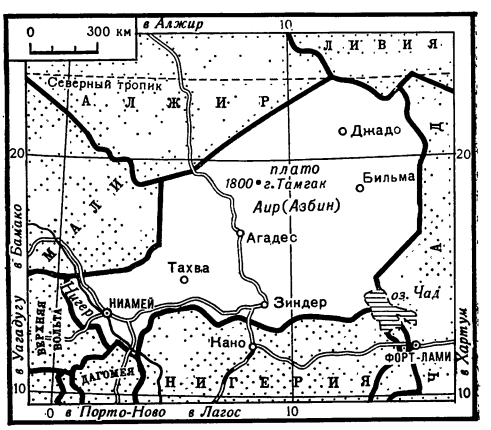

«Перст, направленный в пустыню» — так называют страну Нигер, северная часть которой врезается в самое сердце великой африканской пустыни Сахара.

Республика Нигер занимает большую территорию — около 1267 тыс. *км*^{2}. На такой территории могли бы разместиться две Франции. Однако численность населения невелика — немногим более 3,4 млн. человек. Государственный язык — французский.

Глава государства и правительства — президент. Он назначает и смещает членов правительства, издает законы и обеспечивает их

исполнение. Парламент страны — Национальное собрание.

На крайнем юго-западе страны, на реке Нигер, давшей название республике, лежит столица — город Ниамей. Здесь построен крупный аэропорт, и скромный прежде городок превратился в важный центр воздушных сообщений. Транспортные связи имеют большое значение для страны, отрезанной от морей.

Большинство населения живет в южных районах страны, в первую очередь в долине реки Нигер. Это и понятно: большую часть территории страны занимает пустыня. В долине Нигера живут главным образом оседлые народы — хауса, джерма, сонгаи. Они выращивают арахис — главную экспортную культуру страны, рис и кукурузу.

К северо-востоку от реки Нигер, на просторах саванны, кочуют скотоводческие племена. Миллионы голов крупного рогатого скота, овец и коз, лошадей, ослов и верблюдов перегоняются с одного пастбища на другое. Бóльшая часть скота и продукции животноводства вывозится в другие страны.

В центральной части страны лежит плато Аир. Вершины гор здесь невысокие. Самая высокая горная вершина Тамгак достигает 1800 *м*. В долинах виднеются застывшие потоки лавы, когда-то извергавшейся вулканами, теперь потухшими. У горных вершин причудливые очертания, напоминающие башни и стены сказочных крепостей. На плато встречаются небольшие реки, пересыхающие во время сильной жары.

Типичное жилище крестьян Нигера.

В северо-западных районах Нигера кочуют туареги. Любопытен и своеобразен их быт. Женщины здесь пользуются большим почетом и уважением. Лица у них открыты, хотя они и мусульманки. Мужчины же, наоборот, закрывают нижнюю часть лица куском материи. Есть любопытная легенда, объясняющая происхождение этого обычая. Однажды туареги проиграли битву. Убегая с поля боя, они растеряли всех верблюдов и с позором вернулись домой. Женщины, встретив беглецов, сорвали со своих лиц покрывала и стали бросать их в трусливых воинов. «Отныне вы позор для нас, — кричали они. — Теперь вы прячьте свои лица!»

Промышленности в Нигере почти нет. Об этом «позаботились» французские колонизаторы, которые старались затормозить развитие экономики страны. Разведка недр, проводимая иностранными компаниями, показывает, что недра страны богаты. Здесь есть нефть, уран, вольфрам, олово, медные и свинцовые руды. К богатствам Нигера тянутся жадные руки американских и западноевропейских капиталистов.

Французские колонизаторы вторглись в страну Нигер в последней четверти XIX в., а затем ее включили в состав Французской Западной Африки. Вольнолюбивый народ Нигера вел упорную борьбу за свою независимость. Эта борьба приобрела особенно острый характер после второй мировой войны. Патриотические силы под руководством партии «Саваба» не раз выступали против колонизаторов и их ставленников.

В 1960 г. была провозглашена независимость Республики Нигер. Однако французские монополии еще сохранили прочные позиции в экономике страны, оказывая тем самым большое влияние на политику правительства. В Нигере остаются французские военные базы. Молодое государство за годы независимости принимало меры к ликвидации вековой отсталости. Были разработаны планы развития экономики и культуры страны. Однако несмотря на то, что число школ в стране утроилось за первые пять лет независимости, из 600 тыс. детей в школу могут ходить только около 50 тыс.; 94% взрослого населения неграмотно.

Республика Нигер установила дипломатические отношения с Советским Союзом и некоторыми другими социалистическими странами. ■

Алжир. 1. Семья кочевников Северной Сахары. 2. Хозяин этого завода — кооператив «Ализано». На заводе консервируют сливы и изготовляют оливковое масло. 3. Много пробковой коры отправляют из города Бисикры.

Верхняя Вольта. 4. Продажа маниоки.

Берег Слоновой Кости. 5. В историческом музее Абиджана. Длина этих бивней слона достигает 150 *см.*

Гвинея. 6. Трудно идти с такой «многоэтажной» поклажей. 7. На уроке в школе. 8. Мост через реку Диани — удивительное произведение умелых рук.

Дагомея. 9. Подача сырья на заводе в городе Видах, где изготавливают пальмовое масло. 10. В лагунах ловят рыбу с помощью таких сетей.

Замбия. **1. На шоссе в Замбии необычные дорожные знаки. Они предупреждают: «Берегись слонов»; «Берегись бегемотов».**

Камерун. **2. В кратерах потухших вулканов нередко можно увидеть озера.**

Кения. **3. Селение скотоводов из племени масаи.**

Конго. **4. Представитель племени мабуду, относящегося к группе банту. 5. На плантации масличной пальмы.**

Либерия. **6. Старинная одежда и снаряжение воинов племени гребо. 7. Первичная переработка каучука.**

Мали. **8. Юная малийка. 9. Город Тимбукту («Ключ к Сахаре») был основан в XI в. на пересечении караванных путей через Сахару. Слева — глиняные печи, в которых выпекали хлеб предки малийцев. 10. Бегемот в национальном зоопарке Бамако.**

Нигерия. 1. Город Каио.

Марокко. 2. Внутренний двор Кайруанского мусульманского университета в Фесе.

ОАР. 3. При строительстве Асуанской плотины часть территории, занятой древнейшими памятниками культуры, будет затоплена. Ценные памятники переносят на новое место. На фото: детали храма Абу-Симбел. 4. Пейзаж в дельте реки Нила. 5. Феллахи обрабатывают хлопчатник.

Сенегал. 6. Важнейшая сельскохозяйственная культура страны — арахис. Большая часть его идет на экспорт.

Судан. 7. Город Омдурман. Гробница Махди.

Танзания. 8. Госпиталь имени В. И. Ленина в городе Занзибаре. 9. Этот смелый юноша имеет на своем счету много убитых крокодилов. Из кожи крокодила изготовляют обувь и дамские сумки.

Танзания. 1. На острове Занзибар такая буйная растительность, что хижин почти не видно. 2. Танец на ходулях — большое искусство.

Тунис. 3. На улицах столицы можно встретить женщин в национальной одежде и с закрытыми лицами. 4. Страна славится апельсинами. Эти связки апельсинов напоминают связки лука.

Уганда. 5. У истоков реки Нила в районе города Джинджа. 6. В этом месте проходит экватор. Одно колесо велосипеда в северном, а другое в южном полушарии.

Чад. 7. Уборка сорго — одной из осиовных сельскохозяйственных культур страны.

Эфиопия. 8. Здание больницы Советского Красного Креста в Аддис-Абебе. 9. Нефтеперерабатывающий завод, построенный с помощью Советского Союза.

НИГЕРИЯ

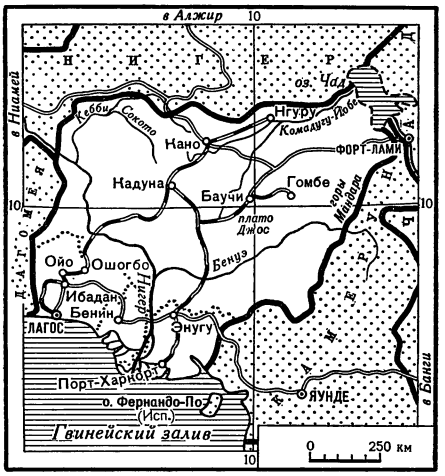

Нигерия находится в Западной Африке. Эта страна в 4 раза больше Англии. На ее площади — 923 тыс. *км*^{2} — живет 58 млн. человек. Нигерия — крупнейшая по населению страна Африки.

Бóльшая часть страны — обширные плато. Их высота над уровнем моря до 600 *м*. Лишь плато Джос достигает 2000 *м*. Вдоль побережья Гвинейского залива идет полоса низменности шириной до 250 *км*. Страну пересекает река Нигер (третья по длине река Африки) с притоком Бенуэ. Нигер судоходен на протяжении 800 *км* от устья и является (как и реки Бенуэ и Кросс) важной транспортной артерией.

В большей части Нигерии экваториально-муссонный климат. Четко различаются два сезона — сухой и дождливый. С октября по март — апрель дует северо-восточный пассат, который называется гарматан. Он приносит из Сахары сухой, горячий воздух, часто сопровождается сильными пыльными бурями. В отличие от Южной Нигерии во внутренних районах страны наблюдаются значительные колебания температуры в течение суток. Ночи обычно прохладные, а в некоторых районах бывают даже заморозки.

В Южной Нигерии климат экваториальный. Здесь постоянная жара, с обильными дождями на протяжении всего года. Влажный сезон на побережье длится более 8 месяцев. Средняя температура самого жаркого месяца примерно +28°, а самого холодного около +24°.

По мере удаления от берега количество осадков уменьшается: от 3500 *мм* на побережье до 1000 *мм* в центральной части страны и до 500 *мм* на крайнем севере и северо-востоке страны.

Климатическим зонам соответствует и разнообразная растительность. На побережье много мангровых зарослей, большие районы заняты влажнотропическими вечнозелеными лесами. Далее к северу начинается постепенный переход к саванне. Все меньше становится деревьев. Густой травяной покров достигает высоты 3,5 *м*. В одиночку или небольшими группами растут баобабы, веерные пальмы, сейба, акации. Еще севернее саванна сменяется пустынной растительностью Сахары.

Животный мир Нигерии богат и разнообразен. В тропических лесах много обезьян, в том числе шимпанзе и горилл. В саванне изредка встречаются слоны. Из хищных животных наиболее распространены леопарды и шакалы. В реках водятся гиппопотамы. Много крокодилов, ящериц, различных змей. Чрезвычайно разнообразен мир пернатых и насекомых.

Нигерия — страна многонациональная. Ее населяют народы, говорящие на разных языках, отличающиеся друг от друга культурой, уровнем общественного развития и религиозными верованиями. Большинство нигерийцев принадлежит к негроидной расе: у них темный цвет кожи, жесткие курчавые волосы, несколько приплюснутый нос, толстые губы и выступающая верхняя челюсть. Лишь у народа фульбе светло-красноватый цвет кожи, узкое лицо и тонкий нос, сухощавое телосложение. Этот тип близок к жителям Северной Африки.

Наиболее многочисленные народы Нигерии: на севере страны — хауса, фульбе и канури, на западе — йоруба и эдо, на востоке — ибо. На юге Нигерии живут народы ибибио, в центре страны — нупе, джукун, тив. Подавляющее большинство населения живет в сельских местностях, хотя в Западной и Северной Нигерии издавна существуют многолюдные города. В Западной Нигерии, например, в городах живет 47% населения.

Из крупных городов можно назвать Лагос (665 тыс.), Ибадан (600 тыс. жителей), Кадуна, Кано и др.

Тип жилища в стране зависит главным образом от климатических условий и строительного материала. В лесных районах Нигерии дома строят, переплетая жерди, наподобие корзины, ветками, а затем обмазывают глиной. Крыши кроют пальмовыми листьями или соломой. Стены домов часто красиво расписаны. Столбы, поддерживающие кровлю, украшены резьбой. На севере, в деревнях хауса, хижины круглые с соломенными крышами, а в городах хауса — глинобитные дома с плоской крышей.

Основное занятие населения — земледелие. Преобладают мелкие крестьянские хозяйства. Сельскохозяйственные продукты по стоимости составляют большую часть экспорта. В Восточной Нигерии народы ибо, ибибио и другие собирают плоды дикорастущей масличной пальмы. В западной части страны крестьяне йоруба выращивают какао. По производству и экспорту бобов какао Нигерия стоит на третьем месте в мире, после Ганы и Бразилии.

Северная Нигерия поставляет на мировой рынок арахис и хлопок. В более влажных районах выращивают корнеплоды — маниок, ямс, а также кукурузу, бананы и различные овощи; в засушливых — сорго, просо, рис, арахис. Методы обработки земли крайне примитивны, и поэтому урожаи чрезвычайно низкие. Животноводством занимаются только на севере страны. На юге этому мешает муха цеце. Кожи и шкуры идут на экспорт или используются местной кожевенной промышленностью.

Десятки тысяч африканцев работают на предприятиях горнодобывающей промышленности. В Нигерии много полезных ископаемых, но промышленное значение имеют лишь олово, колумбит (ниобиевая руда), каменный уголь и нефть. Из предприятий обрабатывающей промышленности есть хлопкоочистительные заводы, текстильные и кожевенно-обувные предприятия, табачные фабрики.

Развиты различные кустарные промыслы. Ткани народа хауса славились уже в средние века и вывозились в другие страны. Самый крупный центр изготовления и окраски тканей — город Кано. Жители Северной Нигерии делают из кожи сумки, седла, мешки для перевозки грузов, обувь. Многие народы Нигерии славятся как талантливые резчики по дереву и слоновой кости и умелые гончары. Однако больше всего народы Нигерии, особенно народ бини, прославились искусством бронзового литья. Бенинская бронза (по названию государства Бенин) входит в ценнейшие коллекции многих музеев Европы и Америки. Есть она и у нас — в Ленинграде в Музее антропологии и этнографии. Головы людей, фигурки животных, барельефы сделаны так искусно, что буржуазные исследователи долгое время даже пытались отрицать их африканское происхождение.

Археологические раскопки показали, что еще задолго до бенинской бронзы, в I тысячелетии до н. э., в различных районах Нигерии уже существовала высокая культура. Тогда уже народы Нигерии знали земледелие (в нескольких древних сосудах археологи нашли зерна), умели плавить железо, обрабатывать твердые породы камня, а замечательные статуэтки, изображающие животных и людей, говорят о высоком искусстве, наблюдательности и развитом художественном вкусе нигерийцев.

К сожалению, пока нет достоверных сведений о древней истории народов Нигерии. От португальцев и голландцев, побывавших здесь в XV—XVI вв., мы знаем, что европейцы застали в Западной Нигерии сильные государства с крупными городами, где процветали ремесла и торговля. Самыми могущественными из этих государств были Бенин и государство йоруба — Ойо.

Вот каким, по описанию европейского путешественника, был город Бенин — столица государства того же названия: «Город кажется очень большим: войдя в него, сразу попадаешь на большую немощеную улицу, которая, вероятно, в семь или восемь раз шире улицы Вармус в Амстердаме... Дома в этом городе содержатся в большом порядке, и построены они близко друг к другу, подобно домам в Голландии. Дворец царя огромный...» «В нем (в городе.—*Ред.*) множество домов для царских чиновников и великолепные галереи, большинство из которых так велики, как амстердамская биржа. Галереи покоятся на высоких деревянных колоннах, снизу доверху покрытых медными пластинками, на которых изображены битвы и военные подвиги».

Из исторических хроник народа хауса известно, что в VIII — X вв. в Северной Нигерии существовали города-государства. В них велась широкая торговля тканями и кожевенными изделиями, которые вывозились даже в Европу.

С тех пор как в XV в. на Гвинейском побережье появились европейцы, начался один из самых мрачных периодов в истории африканских народов — период работорговли. Он принес народам Нигерии неисчислимые бедствия. Целые районы обезлюдели. Спасаясь от неволи, африканцы бежали в труднодоступные горные и лесные районы.

В 1851 г. английские колонизаторы захватили город Лагос и двинулись во внутренние районы Нигерии. Упорное сопротивление захватчикам оказало население государства Бенин. Столица его была подвергнута артиллерийской бомбардировке, сожжена, ее жители перебиты, замечательные сокровища разграблены.

К концу XIX в. вся Нигерия была подчинена английским колонизаторам. Страну превратили в поставщика сырья и в рынок сбыта

товаров капиталистических монополий. Национальный доход Нигерии был одним из самых низких в мире.

Колонизаторы нанесли огромный вред развитию национальных культур нигерийских народов. Нигерия была страной поголовной неграмотности. В 1958—1959 гг. в начальной школе училось всего 2,5 млн. детей, а в средней — лишь 70 тыс.

Народы Нигерии никогда не мирились с колониальным режимом. Но особенно обострилась борьба за независимость после второй мировой войны. В стране окрепли рабочий класс и национальная буржуазия, были созданы общественные организации. Нигерийцы не довольствовались отдельными уступками колонизаторов, они требовали полной независимости.

В столице Нигерии — городе Лагосе.

Борьба нигерийского народа увенчалась успехом. В 1960 г. Нигерия стала независимой, а в 1963 г. провозглашена федеративной республикой. С этого времени в истории народов Нигерии начался новый этап — борьба за экономическую самостоятельность, за укрепление национального суверенитета, за ликвидацию колониализма во всех областях жизни.

Нигерия входит в Содружество наций, возглавляемое Англией. До 1966 г. Нигерия была Федерацией, состоявшей из 4 больших областей, или регионов (Северный, Восточный, Западный, Средне-Западный), и федеральной территории Лагос. Возглавлял государство президент. Он назначал премьер-министра и министров федерального правительства.

Каждая область имела свои парламенты и своего премьера.

В январе 1966 г. в Нигерии произошел военный переворот. Вместо прежних центральных органов власти был создан Военный совет. В областях власть перешла к военным губернаторам. В мае этого же года глава военного федерального правительства издал декрет о роспуске Федерации и создании унитарного государства. Это вызвало резкую оппозицию прежде всего феодалов Северной Нигерии (наиболее реакционной части общества) и явилось одной из причин нового военного переворота в июле. Новое правительство отменило декрет о создании унитарного государства.

В течение 1966—1967 гг. внутриполитическая обстановка в Нигерии продолжала оставаться крайне сложной. Резко обострились отношения между различными народами, и в первую очередь между северянами хауса и жителями Восточной Нигерии ибо. Напряженность еще больше усилилась после выхода в мае 1967 г. из Федерации Восточной Нигерии, которая объявила себя независимой Республикой Биафра. Начались военные действия между войсками федерального правительства и вооруженными силами Биафры. Положение осложняется тем, что нигерийский кризис затрагивает империалистические монополии, заинтересованные в восточнонигерийской нефти. Прогрессивные силы Нигерии и Организация африканского единства выступают за единство и территориальную целостность Нигерии и требуют возвращения Биафры в состав Федерации Нигерии.

Во внешней политике правительство придерживается позиции нейтралитета. Нигерия приняла активное участие в создании Организации африканского единства. Нигерия выступает за полное запрещение ядерного оружия, за ликвидацию колониализма, против расовой дискриминации африканцев правительствами ЮАР и Португалии. Между Нигерией и СССР еще в 1960 г. были установлены дипломатические отношения. Развивается сотрудничество между нашей страной и Нигерией в торговой, экономической и культурной области.

Во внутренней политике мероприятия правительства Нигерии направлены прежде всего на

строительство новой национальной экономики.

Сельское хозяйство по-прежнему занимает ведущее место в экономике страны. Такие товары, как арахис, бобы какао, продукты масличной пальмы, хлопок, каучук, составляют 60% стоимости всего экспорта Нигерии. Однако постепенно увеличивается доля промышленности в национальном доходе. Развивается горнодобывающая промышленность. Особенно быстрыми темпами растет добыча нефти. По добыче ее Нигерия занимает третье место в Африке (после Ливии и Алжира). Нефть становится одной из основных статей экспорта страны. Нигерия также один из крупных поставщиков на мировые рынки колумбита и олова. По добыче и вывозу колумбита она занимает первое место в мире.

За годы независимости в Нигерии построены новые промышленные предприятия, ускорились темпы экономического развития. Принят первый национальный план развития на 1966—1968 гг. Около 42% средств намечено вложить в сельское хозяйство, промышленность и торговлю, 21% — в транспорт. Одно из главных мест в плане занимает строительство крупного государственного гидроэнергетического комплекса, включающего плотину, гидроэлектростанцию мощностью 280 тыс. *квт*, судоходные шлюзы и водохранилище на реке Нигер, в Каинджи. Намечено построить металлургический завод. В 1965 г. вступил в строй первый нефтеперерабатывающий завод недалеко от Порт-Харкорта. Большое внимание правительство уделяет развитию химической, обрабатывающей и легкой промышленности. Ведется подготовка национальных кадров для различных отраслей хозяйства.

В Нигерии строятся новые школы, открываются профессионально-технические и педагогические училища, сельскохозяйственные школы. За годы независимости открыто четыре новых университета.

Но все это требует огромных финансовых средств. Правительство Нигерии обращается за займами к иностранным государствам, в том числе к США, Англии, ФРГ.

Иностранный капитал, главным образом английский, по-прежнему является господствующим в экономике Нигерии. Самая крупная сфера приложения иностранного капитала — нефтяная промышленность.

Большие изменения произошли и в культурной жизни страны. В Нигерии есть свои ученые, писатели и художники. Нигерийские писатели и поэты (Сиприан Эквенси, Чинуа Ачебе, Онуора Нзекву и др.) в своих произведениях показывают борьбу нового со старым.

Дальнейшее развитие экономики и культуры Нигерии зависит от разрешения внутриполитического кризиса и нормализации обстановки в стране.



Начальная школа в столице.

ОБЪЕДИНЕННАЯ АРАБСКАЯ РЕСПУБЛИКА

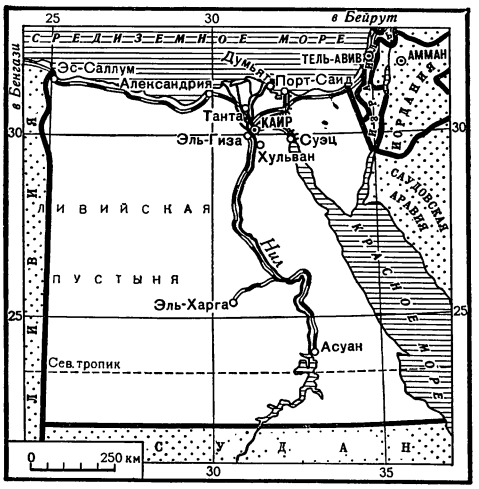

Объединенная Арабская Республика (ОАР) — так стали называть государство, образовавшееся на основе слияния Египта с Сирией в 1958 г. Спустя три года Сирия вышла из Объединенной Арабской Республики, образовав самостоятельное государство, а Египет сохранил за собой название Объединенной Арабской Республики, ее государственный флаг и гимн.

Объединенная Арабская Республика — страна древнейшей цивилизации. Ее народы внесли значительный вклад в развитие мировой культуры. Египет был одной из стран, положивших начало земледелию, судостроению, ряду отраслей ремесленного производства и таких наук, как математика, география, астрономия, медицина.

Последующие завоевания и ограбления Египта иноземными захватчиками привели в упадок его экономику и культуру. Империалистический гнет, которому подверглась страна в конце XIX — первой половине XX в., довершил ее разорение. Египет был превращен в отсталую английскую колонию. Население страдало от голода и болезней, свыше 80% жителей страны не умели читать и писать.

Широко развернувшееся после второй мировой войны национально-освободительное движение завершилось в 1952 г. революцией. Египет стал республикой, и его правительство заявило о своем стремлении строить социализм.

По размерам территории ОАР — одно из наиболее крупных государств Африки, около 1 млн. *км*^{2}. Это примерно столько же, сколько занимают Англия, Франция и Италия, взятые вместе. Население свыше 30 млн. человек.

В ОАР жаркий, засушливый климат с большими колебаниями температуры. Особенно велики суточные колебания температуры воздуха в пустыне. Годовое количество осадков в Каире 33 *мм*, в Александрии около 200 *мм*.

При таком ничтожном количестве атмосферных осадков первостепенная задача — обеспечить страну водой. Около 96% территории Египта занято пустынными, безводными пространствами, а его население живет и трудится главным образом в долине и дельте Нила — единственной протекающей в стране реки. Сельское хозяйство — главная отрасль экономики страны — базируется преимущественно на орошении нильскими водами и обработке плодородных, аллювиальных почв дельты и долины реки. Развитие промышленности ОАР в значительной мере связано с использованием гидроэнергетических ресурсов. Велико значение Нила и как транспортной артерии, соединяющей важнейшие хозяйственные области государства.

Когда самолет пролетает над ОАР, видны необъятные просторы пустыни, протянувшейся на многие сотни километров. Под крылом самолета проплывают однообразные, почти совершенно лишенные растительности равнины, покрытые галечником, щебнем и песком. Лишь изредка попадаются отдельные группы чахлых кустарников или зеленые островки оазисов с финиковыми пальмами, цитрусовыми и другими культурными растениями. Редкое население пустыни Сахара сосредоточено главным образом в оазисах, где занимаются земледелием. Кроме того, небольшое число египтян-бедуинов кочует вместе со стадами по пустыне в поисках корма для скота.

Дельта и долина Нила покрыты густой зеленью нив и садов. Плантации хлопчатника чередуются с полями кукурузы и пшеницы, рощами финиковых пальм и плантациями цитрусовых (апельсинов и лимонов).

Население ОАР состоит из потомков древних египтян, смешавшихся с арабами, которые пришли в VII в. с Аравийского полуострова и завоевали страну. У них египтяне переняли арабский язык, на котором и теперь говорит преобладающая часть жителей страны, и мусульманскую религию, которую они исповедуют.

Большая часть населения занимается земледелием. Здесь выращивают лучший в мире длинноволокнистый хлопок, кукурузу, пшеницу, рис, бобовые.

Феллах-земледелец обрабатывает землю обычно с помощью тяжелой мотыги или деревянной сохи, в которую запрягает буйвола, вола, осла или верблюда.

До революции 1952 г. сельскохозяйственные машины можно было встретить лишь на полях помещиков. Теперь в стране организовано свыше 4 тыс. сельскохозяйственных кооперативов, объединяющих около 1,5 млн. человек. На землях, отобранных у крупных помещиков, ранее безземельные крестьяне, а ныне члены сельскохозяйственных кооперативов производят совместную вспашку полей с помощью тракторов, сообща борются с вредителями полей. Однако сев и уборку своих наделов члены кооператива ведут, как правило, раздельно.

Феллахам приходится затрачивать много физического труда на полевые работы, которые практически не прекращаются в течение всего года. Готовя поле, например, под хлопчатник, феллах вспахивает его чаще всего с помощью мотыги или сохи. После этого дети, отмеряя палками определенные расстояния, делают лунки и закладывают в каждую из них семена хлопчатника. В это время взрослые, обычно всей деревней, сообща, чистят оросительные каналы. Через 15 дней после посева феллахи проверяют всходы, и в те лунки, где ростки не взошли, подсаживают новые семена. Через месяц вручную прореживают посевы, оставляя в каждой лунке по два лучше развившихся ростка.

Когда наступает время полива, феллахи буквально днюют и ночуют в поле, чтобы не упустить ни одной капли воды. Пока уровень Нила высокий, они следят за тем, чтобы вода беспрепятственно шла на поля самотеком. Когда уровень воды падает ниже уровня поля, феллахи поднимают ее с помощью различных древних оросительных приспособлений, переживших многие века. Так, например, чтобы поднять воду на высоту свыше 1 *м*, феллахи устраивают такое приспособление: вбивают в землю на берегу реки две сваи, верхние концы свай соединяют горизонтальной перекладиной, наподобие футбольных ворот, посредине этой перекладины помещают рычаг, к короткому его плечу подвешивается груз (камень или мешок с землей), к длинному — прикрепляется кожаная бадья. Такое приспособление получило название шадуфа. Феллах наклоняет рычаг, пока ведро не погрузится в воду, а затем легким толчком, усиливаемым противовесом, поднимает ведро и выливает из него воду в оросительную канаву, ведущую к полю.

Местами для полива полей применяется мускульная сила животных. Волы, двигаясь по кругу, вращают большое горизонтальное колесо, движение от которого передается к вертикально расположенному колесу с укрепленными на нем ковшами. При вращении ковши зачерпывают воду из реки или колодца, поднимают ее и выливают в оросительную канаву. Как правило, присмотр за такими приспособлениями — сакиями — поручают старикам или детям. Насосы используются для орошения лишь в хозяйствах кооперативных, помещичьих и кулацких. Бедному феллаху, ведущему индивидуальное хозяйство (а таких в ОАР пока большинство), они недоступны.

Собирают хлопок главным образом женщины и дети. Едва покончив с этой работой, феллахи принимаются за посев пшеницы, затем кукурузы и бирсима (египетский клевер), после чего вновь начинают сев хлопчатника. В отличие от земледельцев многих других стран феллахи ОАР трудятся на поле, почти не зная передышки. Благодаря обилию солнечного тепла и света, при орошении здесь можно засевать одни и те же участки земли по 2—3 раза в год, собирая с них несколько урожаев.

Богата египетская земля, но бедны феллахи! Эксплуатация населения колонизаторами препятствовала хозяйственному освоению новых земель. И как тысячелетия назад, для нужд сельского хозяйства использовалось всего около 4% территории страны. Ко времени революции 1952 г. свыше 70% египетских феллахов не имели земли и обрабатывали наделы, арендованные у помещиков и кулаков. В уплату за аренду земли, за семена и сельскохозяйственный инвентарь им, как правило, приходилось отдавать от $^1/_2$ до $^3/_4$ собранного урожая. Свыше 80% феллахов, имевших земельные наделы, располагали настолько мизерной площадью (в среднем по 0,3 *га*), что не могли прокормить свою семью (по подсчетам экономистов, для того чтобы прокормить среднюю крестьянскую семью в условиях Египта, нужно иметь 1,2—2 *га* земли). Поэтому не только безземельные крестьяне, но и подавляющая часть мелких землевладельцев вынуждена была арендовать землю у помещиков или работать у них по найму.

В период с 1952 по 1962 г. земли у крупных помещиков были изъяты и стали собственностью крестьян—членов кооперативов. Средние и мелкие помещики, а также кулаки еще сохраняют свои земельные владения. Колониализм оставил стране тяжелое наследие, и потребуется еще немало усилий для его преодоления.

Столица ОАР — город Каир.

В городах ОАР живет около 37% жителей страны. Это главным образом чиновники, торговцы, рабочие, ремесленники. Число рабочих растет с каждым годом.

Столица ОАР — Каир. Это крупнейший экономический центр. Здесь живет свыше 4 млн. человек (1966). Каир самый крупный город в Африке.

В разных направлениях от Каира отходят железные дороги и шоссе, связывающие его почти со всеми египетскими городами: с крупнейшим морским портом страны—Александрией, насчитывающей теперь около 2 млн. жителей, с Порт-Саидом и Суэцем, с Асуаном.

С крупнейшими городами мира — Москвой, Ленинградом, Нью-Йорком, Парижем, Римом, а также со многими городами Африки и Азии Каир связан регулярными рейсами самолетов. Каир и Хульван самые крупные в ОАР промышленные районы. В Каире расположено много предприятий легкой промышленности — текстильные, швейные, парфюмерные, кондитерские, хлебопекарные. Наиболее крупные предприятия тяжелой промышленности — металлургический комбинат, завод металлорежущих станков, автомобильный завод и др.— находятся в Хульване. Многие заводы построены здесь с помощью СССР и других социалистических стран.

В Каирском университете, самом крупном в Африке высшем учебном заведении, учатся не только египтяне, но и юноши из Судана, Эфиопии, Йемена и других стран. Университет готовит научных работников, врачей, юристов, агрономов. В городе есть высшие учебные заведения, готовящие инженеров, педагогов, специалистов в области финансов и торговли.

Дети учатся главным образом в государственных школах, обучение ведется на арабском языке. На всех ступенях обучение бесплатное. Наиболее богатая часть населения отдает детей в частные школы.

В Каире есть большой оперный театр, на сцене которого еще в 1871 г. впервые была исполнена знаменитая опера итальянского композитора Верди «Аида», написанная в честь окончания строительства Суэцкого канала. Город славится своими музеями, библиотеками и многочисленными историческими памятниками. Особой известностью во всем мире пользуется Египетский музей, основанный во второй половине XIX в. Здесь собраны ценнейшие экспонаты по истории древнего Египта — мумии фараонов, колесницы и украшения, предметы домашнего обихода древних египтян, глиняные и костяные дощечки с древними иероглифами и клинописью.

Прямо против города, на западном берегу Нила, возвышаются знаменитые египетские пирамиды, построенные более чем за 3000 лет до н. э. Это, вероятно, самые древние гигантские сооружения в мире. Самая высокая из египетских пирамид — гигантская пирамида Хеопса — достигает 150 *м* высоты.

Десятки тысяч туристов из всех стран мира ежегодно посещают ОАР. До революции 1952 г. их привлекали в этой разоренной колонизаторами стране лишь исторические памятники — свидетели великого прошлого египтян. Теперь народ независимой республики строит новую жизнь, успешно идет по пути национального возрождения. Уже возведены и строятся многочисленные промышленные предприятия, школы, прокладываются дороги. С помощью Советского Союза возводится знаменитая высотная Асуанская плотина. Ее проект составлен советскими инженерами.

Водохранилище Асуанской плотины будет самым крупным искусственным резервуаром пресной воды на земле. Его емкость до 150 млрд. $м^3$, почти в десять раз больше объема воды в Женевском озере. Площадь обрабатываемых земель в ОАР увеличится на $^1/_3$. Гидроэлектростанция высотной Асуанской плотины будет ежегодно давать стране до 10 млрд. *квт·ч* дешевой электроэнергии, что значительно облегчит развитие национальной египетской промышленности.

Строительство высотной Асуанской плотины намечено завершить в 1968 г., а к 1970 г. вступит в строй на полную мощность гидроэлектростанция.

За годы, прошедшие после революции 1952 г., в политической и экономической жизни страны произошло много важных изменений. Ликвидирован прогнивший монархический строй. Оккупационные английские войска после 70-летнего пребывания в стране вынуждены были навсегда покинуть территорию Египта. Национализирован Суэцкий канал, построенный руками египтян на египетской земле, но длительное время использовавшийся в целях наживы и обогащения иностранными монополистическими кругами. Теперь доход от эксплуатации Суэцкого канала поступает в государственную казну ОАР и используется для развития экономики.

Ответом на национализацию египетским правительством Суэцкого канала была тройствен-

Новая школа. В классе обучают ремеслам.

ная англо-франко-израильская интервенция против Египта, которая закончилась поражением агрессоров, встретивших отпор со стороны мужественного египетского народа, поддержанного Советским Союзом и всеми прогрессивными силами мира.

Вслед за Суэцким каналом национализированы и превращены в государственную собственность все банки и предприятия тяжелой промышленности. Крупные предприятия легкой промышленности, как правило, стали государственными или ими владеют акционерные компании, в которых свыше 50% акций принадлежит государству. Очень высоким налогом (90% прибыли) облагаются доходы, превышающие официально установленный максимум дохода в 10 тыс. египетских фунтов. Внешняя и оптовая внутренняя торговля контролируется государственными организациями. Государственный контроль над экономикой дал возможность правительству направить на развитие промышленности и сельского хозяйства значительные средства.

В области внешней политики ОАР твердо стоит на позициях неприсоединения к военным блокам и оказывает всемерную помощь народам колониальных и зависимых стран в борьбе за национальное освобождение.

По государственному устройству ОАР — президентская республика. Высшим законодательным органом в стране является выборное Национальное собрание. Исполнительная власть принадлежит президенту, который назначает и смещает министров, а также является верховным главнокомандующим вооруженными силами.

С Советским Союзом ОАР связана узами солидарности в борьбе за полную ликвидацию колониального режима и империалистической эксплуатации. СССР всемерно способствует экономическому развитию и укреплению независимости ОАР. Советские кредиты, помощь советских ученых и специалистов, развитие советско-египетской торговли на условиях справедливости и взаимной выгоды благоприятствуют экономическому прогрессу ОАР.

Израильская агрессия, совершенная в июне 1967 г., нанесла значительный экономический ущерб ОАР. Оказался закрыт Суэцкий канал, доходы от которого имеют большое значение для хозяйства страны. Кроме того, важнейшие нефтепромыслы ОАР, расположенные на Синайском полуострове, оказались в руках агрессора.

■



На строительстве ГЭС в Асуане. Смонтированы два мощных 400-тонных подъемных крана, доставленных с Новокраматорского завода. С их помощью установлены турбины ГЭС.

Новые находки археологов

На пароходах, самолетах и автомашинах, со всех уголков мира в ОАР стекаются туристы, чтобы своими глазами увидеть грандиозные пирамиды, развалины дворцов и храмов, величественных сфинксов, мумии фараонов, живших тысячи лет назад.

Уже много лет многочисленные археологические экспедиции изучают древние памятники этой страны. Кажется, что исследован каждый метр, каждый холмик песка, но уникальные находки следуют одна за другой. Так, в 1954 г. у основания знаменитой пирамиды Хеопса нашли глубокий замурованный тайник. В нем оказалась ладья, вернее ее составные части. Древние мастера сложили их в небольшую каменную выемку. Понадобилось два года, чтобы из сотен деталей собрать красивый корабль. Ладья удивительно хорошо сохранилась, хотя ей 4000 лет. На ней хоть сейчас можно отправиться в плавание. Чтобы сберечь эту редчайшую находку для потомков, правительство ОАР решило построить специальный музей.

Во время сооружения Асуанской плотины археологи тщательно исследовали дно будущего моря и тоже нашли много интересного. Только в августе 1965 г. было найдено четыре тысячи предметов. А вот совсем недавно, в другом районе Египта, недалеко от деревни Араб аль-Хессу, обнаружены две шестиметровые статуи фараона Рамзеса II.

Сейчас ученые при археологических работах применяют самую совершенную технику. Так, при помощи рентгеновского просвечивания они исследуют хорошо изученную пирамиду Хефрена, чтобы выявить еще неизвестные науке тайники.

РУАНДА

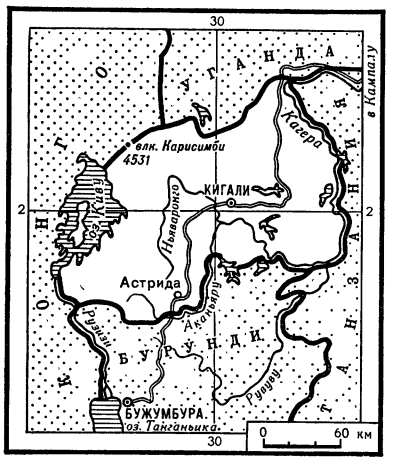

Среди зеленых холмов Центральной Африки расположена небольшая страна — Республика Руанда, ставшая независимой 1 июля 1962 г. Ее площадь немногим меньше площади Бельгии — 26 тыс. *км*^{2}, а население — 3 млн. человек.

Руанда — живописная страна. В ней гористый рельеф, прекрасные пастбища для скота, плодородные долины и величественные вулканы. Климат здесь преимущественно мягкий, экваториальный. Среднегодовая температура +19°. Но в горных районах севера ночная температура доходит до 0°, частые дожди сопровождаются резкими холодными ветрами. Иногда в непогоду дождь сменяется градом.

Наиболее крупная в стране река Кагера своими водами питает озеро Виктория. Озеро Киву служит естественной границей между Руандой и Республикой Конго (Киншаса), оно считается красивейшим озером на Африканском континенте. По берегам видны стаи бакланов, журавлей и розовых фламинго. На северо-востоке страны находится национальный заповедник Кагера, где бродят непуганые жирафы, редкостные окапи и слоны. Здесь можно полюбоваться на купающихся бегемотов и посмотреть на крокодилов.

Коренное население Руанды — народность баньяруанда. Язык — киньяруанда. Официальным языком считается в стране французский. Кроме того, здесь живут европейцы и выходцы из Азии, арабы и индийцы. Племя батутси народности баньяруанда самый высокий народ в Африке, средний рост человека 180 *см*. Батутси очень красивые, стройные, с тонкими чертами лица. Одеждой им служит кусок белой материи, которой они драпируются.

Земледелие и скотоводство — основное занятие жителей Руанды. Мужчины и женщины в равной степени участвуют в полевых работах, но тяжелые работы выполняют только мужчины. На севере страны обычно выращивают культуры, требующие меньшего количества влаги (различные бобовые, сорго и кукурузу). Из сорго африканцы варят кашу или приготовляют муку. Тестообразную массу из этой муки употребляют в пищу в горячем виде. Из кукурузной муки пекут лепешки, варят кашу или же просто едят початки в вареном виде. В зоне саванн основная продовольственная культура — бананы.

Крупный рогатый скот в стране раньше принадлежал только феодалам. Беднота заключала с ними контракты на пользование скотом и попадала на долгие годы в кабалу.

Города в Руанде небольшие. Они представляют собой главным образом торговые и административные центры. Основная же масса населения — крестьяне — живет в деревнях.

Город Кигали — столица республики —насчитывает примерно 5 тыс. человек. Это небольшое селение, расположенное в живописном месте, окруженном со всех сторон холмами. В период бельгийской опеки город не благоустраивался и не застраивался, так как бельгийская администрация в нем не жила. Теперь правительство молодой республики наметило программу реконструкции города, строительства жилых домов и государственных учреждений. Во втором по величине городе страны — Бутаре находится учебный сельскохозяйственный центр. Здесь есть школы ветеринаров, агрономов, животноводов, механизаторов сельского хозяйства. На опытных полях выводят новые сорта кофе, хлопчатника, пиретрума, на животноводческих станциях более высокопродуктивные породы скота.

История Руанды до европейской колонизации — это история централизованного и независимого государства. Первые упоминания о королевстве Руанда относятся к XV в.

Примерно 500 лет назад сюда пришло скотоводческое племя батутси. Пришельцы подчинили себе местное земледельческое племя бахуту. С тех пор установилась зависимость крестьян бахуту от феодалов батутси, просуществовавшая до освобождения страны от колониального ига.

В те далекие времена, когда король имел свою армию, суд и придворных, он считался собственником всей земли и всего скота. Король волен был сохранить жизнь или предать смерти любого из своих подданных. Особа короля обожествлялась. Его появление перед народом по случаю какого-либо национального праздника сопровождалось торжеством. Гул многочисленных барабанов извещал людей о появлении короля и его свиты, телохранителей, вождей и приближенных. В торжественном строю замирали королевские воины и военачальники, облаченные в парадную одежду. В армию призывали сильных юношей, достигших 16-летнего возраста. Там они проходили суровую физическую подготовку. В армии существовала железная дисциплина, а превосходная военная организация давала ей большое преимущество перед противником и способствовала политическому возвышению Руанды.

Страна была сильной не только в военном, но и в экономическом отношении. Первые путешественники, посетившие здешние земли в конце XIX в., отмечали высокую культуру земледелия, тщательный уход за посевами и разнообразие сельскохозяйственных культур.

Характерный пейзаж Республики Руанда.

В 1907 г. германские войска вторглись в пределы Руанды и она была включена в состав так называемой Германской Восточной Африки. В результате поражения Германии в первой мировой войне Руанда попала под опеку Бельгии.

В 1962 г. Руанда добилась независимости. Была принята конституция, установившая в стране республиканский строй. Во главе республики и правительства — президент. Есть парламент — Национальное собрание. После достижения независимости правительство республики установило дипломатические отношения со многими государствами, в том числе и с Советским Союзом (1963).

Много проблем возникло перед молодой республикой. Надо изучить природные богатства и поставить их на службу народу, увеличить площади под сельскохозяйственными культурами, создать обрабатывающую промышленность, расширить сеть народного образования и здравоохранения.

За годы независимости в Руанде немало сделано. Значительно увеличилась площадь под кофе, хлопчатником и рисом. На склонах гор выращивается теперь новая для страны куль-

тура — чай. Строятся предприятия пищевой промышленности.

Недра Руанды богаты полезными ископаемыми: золотом, оловом и бериллием. Раньше геологические работы велись от случая к случаю. Теперь же на основании изданного закона в стране будут проводить геологоразведочные работы и развивать горнодобывающую промышленность.

Значительно увеличилось количество детей, обучающихся в школах. Наряду с общеобразовательными открыты специализированные и профессионально-технические школы. В Кабгаи и Бирамбо открыты медицинские школы. В 1964 г. в Бутаре открылся университет —первое высшее учебное заведение в стране.

Руанда еще молодое государство, прошло всего пять лет со времени получения независимости. Много больших и малых трудностей предстоит преодолеть правительству республики на пути развития независимого государства.

■

Плетение корзинок — традиционное занятие женщин племени батутси.

СЕНЕГАЛ

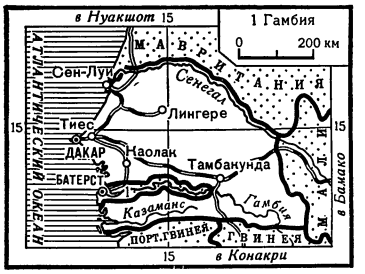

Путешественник, знакомящийся с Западной Африкой, часто начинает свой путь в городе Дакаре — одном из крупнейших городов континента. Дакар — столицу молодой Республики Сенегал — называют «воротами Западной Африки». Это крупный морской порт. Сюда ежедневно прибывают десятки кораблей из разных стран. Недалеко от города находится большой аэропорт, в котором скрещиваются авиационные линии из Латинской Америки, Европы, Азии и, конечно, из других стран Африки.

Сойдя с корабля или самолета, путешественник оказывается в большом городе, напоминающем европейский. В центре города — прямые улицы с красивыми зданиями современной архитектуры. Но стоит немного отойти от богатых кварталов, как роскошь и блеск сменяются нищетой. Это — медина, кварталы дакарской бедноты. Здесь живут рабочие, мелкие служащие.

Столица Сенегала —важный научный и культурный центр страны. В нем находится один из крупнейших в Африке университетов, а также известный Институт Черной Африки — подобие небольшой академии наук. Его ученые исследуют природные богатства страны, историю, языки и быт народов Африки.

В Сенегале существует своя национальная литература. Книги сенегальских поэтов и писателей изданы не только в Африке, но и в других странах мира. Президент Сенегала Сенгор— крупный поэт, философ и ученый-филолог.

И все же в этой стране даже по официальным данным 90% взрослого населения неграмотно.

На севере страны, в устье реки Сенегал, на островке стоит большой город Сен-Луи. Расположенный, как и Дакар, на берегу Атлантического океана, он когда-то был одним из центров торговли рабами. Сейчас Сен-Луи преимущественно город рыбаков, отважных людей, выходящих в море на утлых суденышках.

Площадь Сенегала — 196 тыс. $км^2$, население—3,5 млн. человек. Государственный язык— французский. Основной народ, живущий здесь,— это волоф — народ-земледелец. Другие наро-

На алмазном прииске. Месторождения алмазов найдены с помощью советских геологов.

ды — серер и фульбе — занимаются также скотоводством и рыболовством.

По конституции 1963 г. президент — глава республики и руководитель исполнительной власти, назначающий и смещающий членов правительства. Исключительно широкие полномочия президента ограничивают законодательную власть парламента страны — Национального собрания.

Сенегал в основном аграрная страна. На полях между реками Сенегал и Салум крестьяне выращивают «сенегальское золото» — арахис. Это главная сельскохозяйственная культура и основное богатство республики. Арахис потребляется внутри страны и является главнейшим продуктом экспорта. Кроме арахиса, крестьяне Сенегала выращивают африканское просо (миль), рис, кукурузу, сорго, маниок.

Большую площадь занимают саванны с травой иногда в рост человека и великолепными баобабами, столь типичными для пейзажа страны. На юге саванна постепенно переходит в тропический лес.

В последние годы в Сенегале появились новые заводы и фабрики, которые наряду с построенными ранее предприятиями по переработке сельскохозяйственного сырья создают основу промышленности республики. Однако большинство промышленных предприятий, точно так же как добыча полезных ископаемых, находится в руках иностранных капиталистов и монополий.

В недрах Сенегала есть фосфориты близ города Тиес в Тайбе, известняки в Барни, полиметаллические руды, пески, содержащие титан, на полуострове Сангомар.

Сенегал был одной из первых стран в Африке, завоеванных колонизаторами. Уже в середине XV в. сюда проникли работорговцы. С середины прошлого столетия французские войска начали захватывать эту страну.

После превращения Сенегала в колонию для народа начались годы борьбы за независимость и свободу.

В 1960 г. Республика Сенегал была провозглашена суверенным государством. Первые годы самостоятельности показали, что молодой республике предстоит еще немало сделать, чтобы перестать быть зависимой от бывших колонизаторов.

В стране приняты планы развития экономики Сенегала.

Республика Сенегал установила дипломатические отношения с Советским Союзом и некоторыми другими социалистическими странами. ■

СОМАЛИ

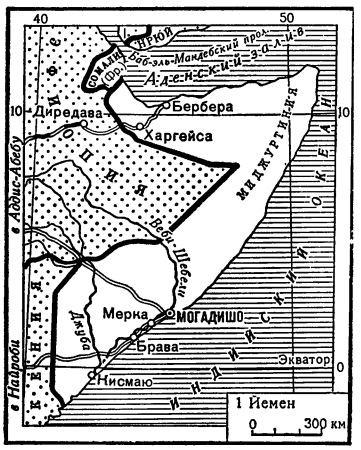

Сомали было хорошо известно египтянам, финикиянам, грекам и римлянам еще с древних времен. Примерно 45 веков назад, в эпоху Древнего царства, египетские фараоны отправляли морские экспедиции в страну Пунт, как тогда называли Сомали, главным образом за благовониями для храмов. Историки древности — Геродот, Страбон и Птолемей — описали культуру и быт древних жителей Сомали. Индийцы, греки, арабы вели оживленную торговлю с народами, населявшими Сомалийский полуостров. С VII в. на территории Сомали начали возникать арабские султанаты. В X в. на побережье Индийского океана были основаны города Могадишо и Брава.

Во второй половине XIX в. в результате раздела Африки империалистами прибрежные районы Сомали достались Англии, Франции и Италии. Население всех этих трех колоний подвергалось жестокому гнету. Особенно тяжелой была жизнь сомалийцев в период господства итальянских фашистов. У местного населения колонизаторы отобрали лучшие земли, на которых создали крупные плантации бананов, сахарного тростника, хлопчатника, арахиса. Для обработки этих плантаций применялся принудительный труд. Закон запрещал любые сомалийские организации, в том числе и профсоюзы. Итальянские колониальные власти не позволяли сомалийцам продолжать учебу после окончания трех классов начальной школы. В 1948 г. грамотных здесь было лишь 0,6% населения.

Сомалийский народ неоднократно поднимался на борьбу за свое освобождение. Особенно большой размах национально-освободительное движение приняло под руководством Мухаммеда бен Абдаллы Хасана. Оно продолжалось с 1899 по 1920 г.

В 1941 г. Итальянское Сомали заняли английские войска. Английская администрация находилась в Сомали до 1950 г. За время своего пребывания здесь она тоже ничего не предприняла для развития промышленности и сельского хозяйства.

После окончания второй мировой войны и поражения Италии в этой войне встал вопрос о судьбе бывших итальянских колоний, в том числе и об Итальянском Сомали. В 1949 г. сессия Генеральной Ассамблеи ООН решила передать бывшее Итальянское Сомали под опеку Италии сроком на 10 лет. Это решение было принято, несмотря на возражение Советского Союза и стран народной демократии. В декабре 1959 г. Генеральная Ассамблея приняла решение предоставить независимость подопечной территории Сомали с 1 июля 1960 г. В день провозглашения независимости подопечное Сомали и Сомалиленд (английский протекторат, получивший независимость незадолго перед этим) были объединены в единое государство — Сомалийскую Республику.

Площадь Сомалийской Республики — 638 тыс. $км^2$. Расположена она в восточной части Африки и занимает большую часть Сомалийского полуострова, омываемого водами Индийского океана.

Около половины территории республики (ее северную и западную части) занимает плато — продолжение Абиссинского нагорья. На севере страны высота этого плато от 700 до 2500 *м* над уровнем моря. Оно круто обрывается к берегу океана. Южная и восточная части Сомали равнинные. Водные запасы страны незначительны. В северной части Сомали протекает несколько рек, которые достигают океана только в период дождей. В сухой период они пересыхают. В центральной и южной частях страны протекают непересыхающие реки Веби-Шебели и Джуба. Они имеют очень важное значение для экономики республики: вдоль этих рек лежат самые плодородные земли.

Растительность на большей части территории Сомали, и особенно на севере, состоит преимущественно из кустарников, покрытых шипами и колючками, и невысокой травы, выгорающей в засушливое время года. К югу трава становится выше и гуще. Леса встречаются лишь по долинам рек. Животный мир страны богат. Здесь обитают слоны, леопарды, жирафы, гепарды, страусы, обезьяны, зебры, львы, антилопы, кабаны, гиены, шакалы, носороги, газели и большое количество разнообразных птиц. Особенно много в Сомали леопардов. Даже название реки Веби-Шебели в переводе означает «Леопардовая река». Леопарды попали и в герб Сомалийской Республики.



Госпиталь, построенный с помощью Советского Союза.

Климат в Сомали жаркий. Среднемесячная температура в течение всего года колеблется от + 25° до +35°. Районы нагорья бывшего Сомалиленда и Миджуртинии (северной части Сомали) отличаются более сухим климатом с резким колебанием температуры дня и ночи. Для низменных районов и для побережья характерен более влажный климат с незначительными суточными колебаниями температуры.

Естественные ресурсы республики еще плохо изучены. Обнаружены гипс, ангидрид, оловянная руда. Добывается известняк. Несколько иностранных компаний уже несколько лет ведут в Сомали поиски нефти. В 1961 г. одной американской компании удалось, наконец, обнаружить в 120 *км* от Могадишо месторождение нефти.

Население Сомалийской Республики более 2 млн. человек. Это главным образом сомалийцы. На территории Сомали живет около 70 тыс. африканцев, говорящих на языках банту, 30 тыс. арабов, около 2 тыс. итальянцев, 1,5 тыс. индийцев и совсем немного англичан. Сомалийский язык стал официальным только после того, как страна получила независимость. До сих пор он не имеет письменности.

Во главе Республики Сомали стоит президент, который избирается Национальным собранием на шесть лет тайным голосованием большинством в $^2/_3$ голосов. Президент назначает премьер-министра и министров, составляющих правительство, которое осуществляет исполнительную власть. Законодательная власть принадлежит Национальному собранию. Оно состоит из депутатов, избираемых на пять лет путем всеобщих прямых выборов при тайном голосовании. Конституция предусматривает, что в Национальное собрание могут входить также «депутаты по праву» — бывшие президенты страны (они сохраняют свое право на депутатское место пожизненно).

На банановой плантации.

Основное занятие сомалийцев—кочевое скотоводство. Вдоль рек Веби-Шебели и Джуба и на побережье население занимается земледелием. Из всей пригодной для обработки земли используется лишь 600—800 тыс. *га*. Выращивают просо, кукурузу, кунжут (из его семян получают масло), бананы, хлопчатник, бобы, сорго. Земледелие находится на низком уровне. Преобладает ручной труд. Сельскохозяйственные машины применяются только на плантациях, принадлежащих иностранцам.

В Сомали есть незначительное количество мелких промышленных предприятий, большинством которых владеют иностранцы. Самое крупное предприятие — сахарный завод компании «САИС». Он дает примерно половину промышлен-

ной продукции страны. Кроме того, имеются два рыбоконсервных и два мясоконсервных завода, фабрика, на которой делают мармелад и банановую муку, а также кустарное производство изделий из кожи, металлов, дерева, слоновой кости, ткацкое и гончарное производство. Транспорт в стране развит слабо. Дороги преимущественно грунтовые. Железных дорог совсем нет. Местное население перевозит грузы на верблюдах и ослах. Морской транспорт используется слабо: на побережье нет удобных гаваней. Даже такие порты, как Могадишо, Кисмаю, Бербера, через которые в основном ведется внешняя торговля страны, оборудованы плохо. В этих портах товары грузятся на легкие баркасы и доставляются на суда, стоящие на рейде.

В столице Сомали — городе Могадишо — около 142 тыс. жителей. Другие значительные города в стране — Харгейса, Мерка, Кисмаю, Бербера.

Сомалийское правительство принимает меры к развитию промышленности и сельского хозяйства. Во многих районах страны работают геологические партии: они изучают недра, ищут полезные ископаемые. Начато строительство текстильных, мясоперерабатывающих, рыбоконсервных, сахарных и других предприятий. Ведется переоборудование портов Кисмаю, Бербера и других.

В 1961 г. Советский Союз предоставил Сомалийской Республике долгосрочный кредит в размере 40 млн. рублей для развития промышленности и сельского хозяйства, а также 7 млн. рублей товарного кредита. В Сомали открыты типография, радиостанция, средняя школа-интернат, две больницы, построенные безвозмездно Советским Союзом. На предоставленные в кредит нашей страной средства построен молокозавод, завершено в основном сооружение мясокомбината, строятся рыбоконсервный завод, глубоководный порт в Бербере и другие объекты.

В сельском хозяйстве сомалийское правительство поощряет организацию кооперативов и разрабатывает планы создания государственных хозяйств.

Большое внимание сомалийское правительство уделяет образованию, так как неграмотных в стране свыше 90%. По количеству грамотных Сомали занимает одно из последних мест в Африке.

Сейчас положение меняется. Немалую помощь оказывают советские учителя, работающие в Сомали. Сомалийские студенты учатся в высших учебных заведениях СССР.

Здравоохранение в Сомали — отсталый участок. К моменту провозглашения независимости в стране не было ни одного врача-сомалийца. Здесь распространены желтая лихорадка, брюшной тиф, дизентерия, туберкулез. Бороться с этими болезнями помогают советские врачи.

Правительство Сомали проводит политику нейтралитета. Оно стремится к дружественным отношениям со всеми странами.

■

СУДАН

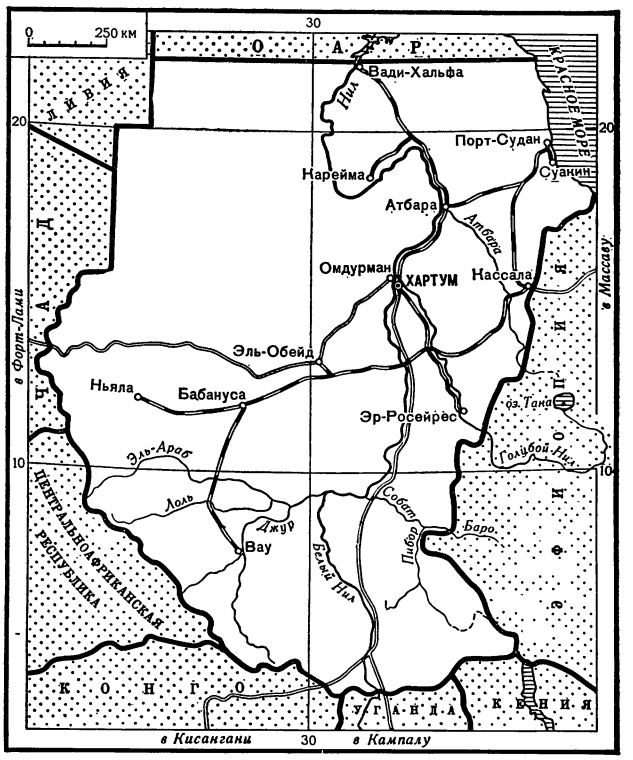

«Биляд ас-Судан» — «Страна черных» — называли арабы Судан. Отсюда и произошло название Республики Судан. Ее называют еще «Страной Белого и Голубого Нила», потому что именно здесь протекают и сливаются эти две реки, образуя Нил. Северо-восточное побережье страны омывают воды Красного моря.

Территория Судана — 2,5 млн. *км*². Бóльшую часть этой площади занимают пустыни, болота, тропические леса.

Население страны, насчитывающее около 14 млн. человек, сосредоточено главным образом в бассейне Нила. Три четверти жителей стра-

Эфиопия. Здесь начинается Голубой Нил. Он образует водопад Тиссабай на озере Тана.

Алжир. Город Алжир — столица республики.

Судан. Северный въезд в столицу — город Хартум украшает высокая арка в форме гигантских бивней слона.

Ангола. Ритуальная маска народа чокве.

ны говорят на арабском языке, остальная часть — на нилотских и других африканских языках. Арабский язык распространен в северной и центральной части страны. Здесь, помимо оседлого населения, встречаются пастушеские племена, ведущие кочевой и полукочевой образ жизни (баккара, кабабиш и др.).

Суданские арабы по своей культуре, религии, образу жизни мало отличаются от других арабов, живущих в Северной Африке и на Ближнем Востоке. Некоторые различия есть лишь во внешнем облике: у суданских арабов встречаются все оттенки кожи — от белого до темно-коричневого, что объясняется смешанными браками с представителями негроидных племен.

Говорящие на нилотских языках народы динка, нуэр, шиллук населяют южную часть Судана. Они высокие, стройные. Их представители похожи друг на друга, но их можно различить по форме ритуальных шрамов, сделанных на лице: у шиллука — цепочка бугорков на лбу, а у нуэра — шесть грубых порезов. Много сходного у народов Южного Судана в оружии и украшениях.

На юге страны занимаются скотоводством и земледелием, охотой и рыболовством.

Судан в целом равнинная страна, несколько повышающаяся на западе, юге и востоке. Климат Судана жаркий, здесь почти нет таких мест, где среднегодовая температура была бы ниже $+25°$. В июне—августе в городе Вади-Хальфа, близ которого находится полюс сухости, днем температура бывает выше $+40°$. На севере страны земледелие невозможно без искусственного орошения, а чем южнее, тем больше выпадает осадков.

Судан богат полезными ископаемыми, основные залежи которых обнаружены на побережье Красного моря. Есть здесь нефть, железная руда, медь, марганец, слюда, золото. Однако полностью недра Судана еще не разведаны, и добыча полезных ископаемых пока невелика.

Юг Судана — плодородная, прорезанная множеством рек равнина. Здесь растут высокие травы, кустарники и тропические леса. Севернее, вплоть до города Хартума — столицы страны, раскинулась саванна, покрытая травой и небольшими рощами акаций. Далее постепенно начинается пустыня. На ее безжизненных песчаных просторах разбросаны редкие оазисы.

В Судане обитают животные, характерные для пустыни, саванны и тропического леса. На юге водятся крупные млекопитающие: слоны, бегемоты, антилопы, львы, леопарды. В нильских водах много крокодилов. Из птиц обитают страусы, марабу и цесарки.

Древняя культура Судана еще мало исследована. На протяжении многих веков территория Судана неоднократно подвергалась нашествиям иноземных захватчиков.

Север страны, в древности Нубия, несколько раз завоевывали египетские фараоны. В I в. в Нубию вторглись римляне. В середине VII в. арабы, завоевавшие Египет, проникли в Нубию

Столица Судана — город Хартум.

Суданская деревня.

и в районы Центрального и Западного Судана. Они принесли с собой ислам и арабскую культуру.

В 1820—1822 гг. Судан был завоеван Египтом, находившимся в вассальной зависимости от Османской империи.

В конце XIX в. в Судан пришли английские колонизаторы. Жизнь народа ухудшилась: возросли налоги, еще более широкий размах принял открытый грабеж трудового населения суданской феодальной знатью и вождями племен. В 1881 г. в стране вспыхнуло крупное восстание против иностранных угнетателей. Это общенародное движение известно в истории под названием махдистского, по имени его главы Мухаммеда Ахмеда, объявившего себя махди, т. е. пророком. Нанеся ряд поражений иноземным захватчикам, махдисты создали в 1885 г. независимое государство. Оно существовало недолго. В 1898 г. англичане опять вторглись в Судан и в битве близ города Омдурмана разбили армию преемника махди — халифа Абдаллаха. Вновь захватив Судан, англичане в 1899 г. объявили его совместным владением Англии и Египта. Страну стали называть Англо-Египетским Суданом, но фактически это была английская колония. Ею управлял британский генерал-губернатор, опиравшийся на английские оккупационные войска.

Подъем национально-освободительного движения после второй мировой войны заставил колонизаторов пойти на уступки. В феврале 1953 г. Англия и Египет подписали соглашение о переходном трехлетнем периоде для Судана, в течение которого суданцы должны избрать свой парламент и создать национальное правительство.

1 января 1956 г. была провозглашена независимая Республика Судан. Британские войска были вынуждены уйти из страны. В 1958 г. в Судане произошел переворот, в результате которого установился режим военной диктатуры. Он продержался шесть лет. 21 октября 1964 г. в Судане вспыхнуло народное восстание и к власти пришло демократическое правительство. Большую роль в революции 1964 г. сыграли рабочие, революционная интеллигенция и студенчество Хартума. Однако революционное правительство просуществовало недолго. Уже в феврале 1965 г. оно было свергнуто. Но революционное движение в стране подавить не удалось. Оно продолжает оказывать большое влияние на политическую жизнь.

В год провозглашения независимости Судана в стране 95% населения было неграмотным. В первые же дни республики правительство издало декрет о ликвидации неграмотности. Покончить с ней мешает недостаток учителей. В борьбе с неграмотностью активно участвуют студенчество и молодежные организации. В Судане введено бесплатное начальное обучение. В стране острая нужда в специалистах. Часть их подготавливается в суданских вузах, а часть за границей.

СССР помогает Судану в подготовке квалифицированных рабочих и специалистов с высшим образованием.

Колонизаторы превратили Судан в источник дешевого сельскохозяйственного сырья для английской промышленности. Выращивание хлопчатника, главным образом на экспорт,— основа экономики молодой республики. Длинноволокнистый суданский хлопок славится высоким качеством. Основное место разведения хлопчатника — район Гезиры (междуречье Белого и Голубого Нила).

Второй экспортный товар — гуммиарабик (смола акации). Судан дает 80% мировой добычи этого ценного сырья.

В Судане выращиваются продовольственные культуры: пшеница, дурра, кукуруза, кунжут, арахис, фасоль. На юге страны — кофе и сахарный тростник. Много в республике деревьев цитрусовых и манго, а также и ба-

нана. В оазисах севера Судана растет финиковая пальма.

На естественных пастбищах пасутся большие стада скота. В 1962 г. в стране было более 10 млн. голов крупного рогатого скота, 8,7 млн. овец, свыше 7 млн. коз, 2 млн. верблюдов.

Верблюдов Судан продает другим странам Африки и Ближнего Востока.

Промышленность — молодая отрасль суданской экономики. В основном это мелкие кустарные и полукустарные предприятия. Наиболее крупные предприятия: хлопкоочистительные, текстильные, кожевенные, мыловаренный, стекольный, цементный и пивоваренный заводы. Есть несколько небольших тепловых электростанций. Строится гидроэлектростанция на Голубом Ниле.



На окраине города Омдурман.

Современные виды транспорта развиты слабо. Общая протяженность железных дорог около 5700 *км*, дороги в основном одноколейные. Асфальтированные шоссе есть только в городах.

Распространены грунтовые дороги, но они пригодны лишь в сухое время года, а в период дождей становятся непроезжими.

Нил в Судане почти несудоходен из-за порогов. Морской флот лишь начинает создаваться. Главный порт страны — Порт-Судан. Второй крупный порт сооружается в Суакине.

Столица Судана — Хартум — была основана в начале XIX в. Город возник на пересечении бывших караванных путей, в месте слияния Голубого и Белого Нила. Хартум — политический, экономический, торговый и культурный центр республики. Здесь находятся правительственные учреждения, университет и Технический институт, сосредоточены торговые компании, редакции газет Хартум — крупный узел международных авиалиний, связывающих Европу и Ближний Восток с центром Африки. В городе широкие прямые улицы, довольно много зелени.

Очень красива набережная Нила, где находится бóльшая часть суданских министерств. Деревья образуют здесь тенистую аллею. В центре набережной стоит Дворец республики.

Хартум соединен мостом с Омдурманом, типичным восточным городом, с узкими улочками и глухими заборами. Но в центре Омдурмана прямые широкие улицы и оживленное движение. Вместе с Хартумом и Омдурманом в городскую черту столицы входит также Северный Хартум — промышленный район города.

Во внешней политике суданское правительство придерживается нейтралитета и не участвует в военных блоках, сколачиваемых империалистическими державами.

В 1961 г. между Советским Союзом и Республикой Судан было заключено долгосрочное торговое соглашение, которое предусматривает дальнейшее увеличение товарооборота между обеими странами. Было подписано также соглашение об экономическом и техническом сотрудничестве. Советский Союз на взаимовыгодной основе помогает Судану строить 9 промышленных объектов — два консервных комбината, завод по переработке молока и другие предприятия.

СЬЕРРА-ЛЕОНЕ

Пятьсот лет назад португальские мореплаватели, плывшие вдоль западного побережья Африки, увидели цепь гор, одна из которых походила на льва, присевшего перед прыжком. Капитан корабля назвал горы Сьерра-Леоне,

т. е. «Львиные горы». Это название затем перешло и на небольшую страну, лежащую на Атлантическом побережье Африки.

Сьерра-Леоне занимает площадь 72 тыс. *км*^{2}. Население страны — 2,4 млн. человек. Это главным образом народы менде, темне, лимба, буллом.

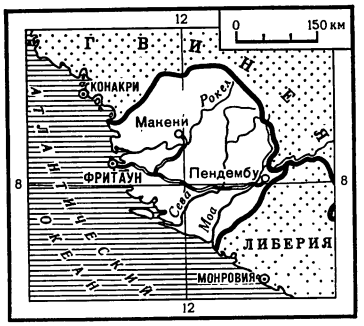

Сьерра-Леоне входит теперь в Содружество наций. Главой государства считается английская королева, представленная генерал-губернатором, осуществляющим исполнительную власть. Законодательный орган — парламент в составе «ее величества и палаты представителей».

Вдоль Атлантического побережья Сьерра-Леоне тянется заболоченная равнина. На северо-востоке и на севере страны поднимается невысокое плато. Равнины и горы Сьерра-Леоне покрыты лесами. Однако это уже не те непроходимые тропические заросли, что когда-то занимали бóльшую часть страны. Во многих местах леса сведены. Только небольшая часть территории занята лесами. Здесь растет дерево хендуи, из необычайно твердой древесины которого изготовляют железнодорожные шпалы и сваи для морских причалов. Встречается одна из лучших пород красного дерева — камвуд, а также африканский дуб, бамбук.

В безлесной части страны расстилается саванна с высокой травой и одинокими баобабами.

Разнообразен животный мир страны: здесь обитают обезьяны и леопарды, антилопы и крокодилы, несметное количество птиц и насекомых.

Главное занятие населения — сельское хозяйство. Выращивают кофе, какао, масличную пальму, арахис, кукурузу. Самая распространенная культура в стране — рис. В Африке часто возделывают так называемый нагорный рис. Он не требует затопления полей, его можно сеять на лесных вырубках, на склонах холмов. Хотя риса в Сьерра-Леоне сеют много, его не хватает и приходится ввозить из других стран. Это объясняется низкой урожайностью, да к тому же полям большой урон приносят животные, птицы, насекомые. Другая важная культура в стране — маниок.

Жители Атлантического побережья и долин рек занимаются рыболовством. Как и сотни лет назад, африканцы выходят в океан на утлых неустойчивых пирогах. Их улов, как правило, небогат.

В сельском хозяйстве занято свыше 90% жителей, 10% населения работают и живут в городах и рабочих поселках. Города Сьерра-Леоне невелики. Лишь столица страны — Фритаун — важный морской порт и большой современный город. Столицу страны часто называют еще «Афинами Западной Африки». Город — родина высшего образования в этой части континента. Во Фритауне находится известный колледж Фура-Бей.

Столица Сьерра-Леоне — город Фритаун.



Долгое время народ Сьерра-Леоне страдал от набегов португальских и английских работорговцев, охотившихся за африканскими невольниками. В начале XIX столетия эта стра-

на была превращена в английскую колонию. В 1961 г. народ Сьерра-Леоне добился независимости.

Молодому независимому государству досталось от колонизаторов тяжелое наследство — крайне отсталое сельское хозяйство и незначительное число промышленных предприятий. Между тем эта страна обладает большими природными богатствами. В ее недрах есть железная руда, алмазы, хромиты. Иностранные, в первую очередь английские, компании держат в своих руках всю добычу полезных ископаемых, наживая на эксплуатации коренного населения огромные барыши.

За годы, прошедшие после провозглашения независимости, правительство Сьерра-Леоне не раз заявляло о необходимости покончить с экономической отсталостью страны. В 1962 г. был принят десятилетний план развития, основные задачи которого — рост производства, повышение национального дохода, ликвидация безработицы. Однако в действительности страна попрежнему переживает экономические трудности и зависит от иностранного капитала. Весной 1967 г. в Сьерра-Леоне произошел государственный переворот и власть в стране перешла в руки военных.

Вскоре после провозглашения своей независимости Сьерра-Леоне установила дипломатические отношения с Советским Союзом и другими социалистическими странами. Официальной политикой Сьерра-Леоне в международных отношениях является нейтралитет и неприсоединение к блокам.

■

ТАНЗАНИЯ

Объединенная Республика Танзания возникла в апреле 1964 г. после слияния двух государств Восточной Тропической Африки — Республики Танганьика и Народной Республики Занзибара и Пембы. Объединились они по решению своих парламентов на основе полного равноправия. Танзания расположена в южном полушарии, вблизи экватора. Ее материковая часть — Танганьика — громадная страна. Между ее южной и северной границей такое же расстояние, как между Лондоном и Римом. На территории Танганьики можно было бы свободно разместить Англию, Францию, Бельгию и Португалию. Занзибар и Пемба — небольшие коралловые острова, лежащие в Индийском океане, недалеко от побережья Танганьики. Площадь этих двух островов равна 2,6 тыс. $км^2$, что в 360 раз меньше Танганьики.

Территория Объединенной Республики Танзания — 937 тыс. $км^2$. Население ее превышает 10 млн. человек, причем на Занзибар и Пембу приходится только 300 тыс. Абсолютное большинство жителей Танзании — африканцы банту, которые говорят более чем на 120 языках и диалектах. Государственные

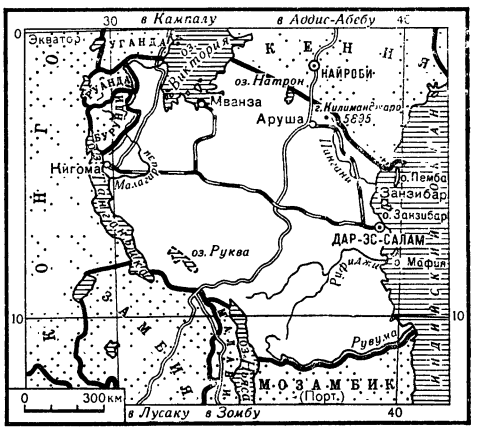

языки — суахили и английский. Танзания — демократическая республика. Высший законодательный орган — Национальное собрание, состоящее из 204 депутатов. Кабинет министров возглавляет президент, избираемый тайным голосованием всеми гражданами страны старше 18 лет.

Бо́льшую часть Танганьики занимает плоскогорье, которое постепенно опускается к океану, образуя здесь нешпрокую равнину. На северо-востоке и юге тянутся горные хребты. На западе местами плоскогорье резко обрывается глубокими ступенями — грабенами. Большинство из них заполнено водой, и в них образовались озера.

На севере Танганьики поднимаются снежные вершины горного массива Килиманджаро. Это самая высокая точка Африки. Белая шапка, покрывающая эту гору, создает резкий контраст с буйной зеленой тропической растительностью предгорий, а на северо-западных границах Танзании раскинуло свои воды самое большое озеро Африки — Виктория. На западе, на границе с Конго, лежит самое глубокое озеро Африки — Танганьика, которое дало название целой стране. По глубине оно уступает только нашему Байкалу. Южная грани-

ца Танзании частично проходит еще по одному большому озеру — Ньяса. Внутренние же озера Танганьики небольшие, и многие из них постепенно высыхают. Рек в стране мало. Почти все они порожисты и непригодны для судоходства. Из рек наиболее известны Пангани и Руфиджи, на которых построены гидроэлектростанции и оросительные системы.

Бóльшая часть Танганьики покрыта травянистой растительностью. Это — саванна. Иногда она чередуется с колючим кустарником — бушем или с низкорослым лесом — миомбо. В саванне наряду с высокими, в рост человека, травами встречаются отдельные деревья или небольшие рощи. То тут, то там, как холмы, возвышаются баобабы. Хотя это дерево по масштабам Африки и не очень высоко (не выше 25 *м*), зато у него такой толстый ствол, что двадцать человек, взявшись за руки, не смогут обхватить этого гиганта.

Поверхность Занзибара и Пембы отличается от Танганьики. Здесь сплошная равнина. Однако растительность родственна материковой. Правда, многие леса и кустарники вырублены, а на их месте посажены пальмы и гвоздичные деревья.

Климат Танзании жаркий. Средняя температура самого холодного месяца +20°, а самого теплого +28°. Зима отличается от лета лишь количеством осадков. В начале и конце лета наблюдаются два сезона дождей. Наибольшее количество осадков выпадает на Занзибаре, Пембе, побережье Индийского океана и в предгорьях. Центральная часть Танганьики засушлива. Именно поэтому более 80% населения страны живет на одной трети территории, в менее заслушливой области. Остальные районы Танганьики почти безлюдны.

На весь мир известна Танганьика своими заповедниками Серенгети и Нгоронгоро, где сохраняются многочисленные представители животного мира тропиков. В естественных условиях, охраняемые законом от истребления, живут львы, слоны, носороги, бегемоты, леопарды, буйволы, антилопы, жирафы, зебры, гиены. Тут масса змей, ящериц. Очень много птиц.

Народы Танзании на протяжении многих столетий вели борьбу с различного рода захватчиками. Особенно тяжелым оказался XIX век, когда арабские корсары превратили остров Занзибар в центр работорговли всего Индийского океана. В середине века Занзибар стал базой, откуда направлялись путешественники исследовать материк Африки. Именно отсюда на поиски Ливингстона шел с экспедицией Стэнли.

В конце XIX в. в результате борьбы империалистов за раздел Африки Танганьику захватила Германия, а Занзибар — Англия. Первая мировая война привела к переделу мира, и Англия захватила Танганьику. До начала 60-х годов нашего века Танганьика, Занзибар и Пемба были английскими колониями. Народные массы испытали на себе весь ужас колониального господства: политический и национальный гнет, эксплуатацию, бесправие, нищету. Колонизаторы грабили и истощали богатство страны, что надолго задержало развитие народов. В течение всего колониального периода — а он продолжался более восьмидесяти лет — шла борьба за свободу, и лишь в наши дни она увенчалась успехом. В декабре 1961 г. Танганьика была провозглашена независимым государством. К власти пришли представители ведущей политической организации страны — Национального союза африканцев Танганьики, который в течение многих лет руководил движением за уничтожение империалистического господства. В день провозглашения независимости на вершине Килиманджаро был зажжен факел свободы и поднят флаг нового суверенного государства Африки.

Занзибар обрел свободу несколько позже — в декабре 1963 г. Однако независимость, за-

На острове Занзибар. Сушка гвоздики.

воеванная народами островов, оказалась неполной. Повсеместно сохранилась жестокая эксплуатация крестьян землевладельцами-феодалами. 80% обрабатываемых земель обоих островов находилось в собственности у феодалов, а безземельные крестьяне вынуждены были работать на их плантациях. Уходя с островов, англичане передали всю полноту власти султану, который сам был крупнейшим землевладельцем и защищал интересы феодалов. Классовый гнет дополнялся национальным угнетением, так как феодалы и купцы были арабами, а крестьяне и рабочие — африканцами. В январе 1964 г. занзибарцы прогнали султана и его приближенных и провозгласили народную республику. Первым актом нового революционного правительства, возглавляемого Афро-Ширазской партией, была передача всей земли тем, кто на ней трудится,— народу. У богачей изъяли многие предприятия, магазины, дома. Школы и больницы перешли в собственность государства. Обучение и лечение стали бесплатными. Была создана революционная армия.

Танзания — экономически слаборазвитая, аграрная страна, с довольно отсталым земледелием и скотоводством. Основное сельскохозяйственное орудие здесь все еще мотыга. Африканцы на своих полях сажают просо, сорго, рис, кукурузу, маниок, кассаву, бобы. В некоторых районах культивируют бананы и пальмы. С каждым годом растет производство товаров, предназначенных для продажи за границу. Это — сизаль (волокно мексиканской агавы), гвоздика, кофе, хлопок, табак, орехи.

Ведущее место среди экспортных продуктов занимают сизаль и гвоздика. Танзания поставляет на мировой рынок более половины всего сизаля и около трех четвертей гвоздики. Агава имеет большие острые листья. Эти листья африканцы срезают длинными ножами — панга и перевозят на специальные фабрики. Из листьев после обработки получают белое волокно — сизаль, — которое идет на изготовление канатов, грубой ткани. Сбор гвоздики — опасное занятие: ведь нужно забираться на тонкие ветки деревьев. Из бутонов гвоздики выжимают ароматное вещество, которое широко используется в кондитерском производстве.

Скотоводство в Танзании развито только в тех районах, где нет мухи цеце. Обычно коровы, овцы и козы круглый год пасутся в саванне.

Из недр Танганьики добывают алмазы, золото, серебро, олово, слюду, соль. Часть шахт, рудников, а также плантаций сизаля, принадлежавших иностранным капиталистам, перешли в собственность государства.



Плантация агавы. Из листьев агавы изготовляют сизаль для производства прочных веревок, канатов и мешковины.

Правительство Танзании стремится проводить самостоятельную, независимую экономическую политику. Начато выполнение планов, которые предусматривают развитие сельского хозяйства, промышленности, строительство дорог, школ, больниц. Весь народ включился в борьбу за повышение экономического благосостояния.

Новое ежедневно входит в жизнь Танзании. В городе Занзибаре (единственном на острове) строятся для трудящихся современные жилые кварталы. Открыты первые народные кооперативные лавки. Школы этого города названы именами Патриса Лумумбы и многих других борцов против колониализма. Главная больница города Занзибара носит имя Владимира Ильича Ленина. На окраине Дар-эс-Салама — столицы Танзании — возводятся корпуса университета. По всей стране молодежь принимает активное участие в бесплатных работах на пользу своей родине: строит здания школ и больниц, прокладывает дороги, сооружает мосты.

Национальный союз африканцев Танганьики и Афро-Ширазская партия совместно выступают за окончательное освобождение всех народов Африки от колониализма и деятельно способст-

вуют борьбе за независимость народов Мозамбика, Родезии и ЮАР. Дар-эс-Салам стал важным революционным центром Юга Африки.

Правительство Танзании установило дружеские отношения со многими социалистическими странами. В 1964 г. между СССР и Танзанией было заключено соглашение об экономической и технической помощи. Наша страна помогает народу Танзании добиться подлинной независимости. ■

ТОГО

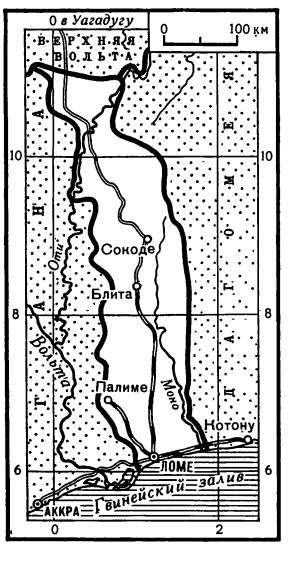

В Африке есть страна, длительное путешествие по которой возможно только в одном направлении — меридиональном. На карте она выглядит длинной полосой, которая начинается на берегу Гвинейского залива. От северных границ страны до южных — 600 *км*, а расстояние между ее западными и восточными границами лишь в отдельных местах достигает 150 *км*. Эта страна — Тоголезская Республика. По своей территории (около 57 тыс. *км*^{2}) Того—одно из самых маленьких государств в Африке.

Впервые тоголезцы встретились с чужеземцами в XV в. Ими оказались португальцы. Потом весь этот район Африки стал известен как Невольничий Берег, где работорговцы из Европы и Америки устраивали настоящую охоту на туземцев. В конце XIX в. здесь появились германские торговые корабли, вслед за которыми пришла армия, и к 1902 г. Германия превратила Того в свою колонию. После поражения Германии в первой мировой войне Англия и Франция отобрали у нее Того и поделили между собой. После второй мировой войны «британское» Того присоединилось к Гане, а «французское» Того 27 апреля 1960 г. стало независимой республикой.

Того находится совсем близко от экватора. В стране жаркий и влажный тропический климат. Среднегодовая температура +25°. Вся одежда сельского жителя Того ограничивается обычно одной набедренной повязкой. На голове носят широкополые шляпы. Дети (особенно на северо-востоке страны) круглый год ходят совсем раздетыми. Тоголезцы хорошо приспособились также к частым ливням и строят свои жилища с таким расчетом, чтобы они служили надежной защитой от дождя и ветра. Например, хижины в деревнях на севере Того имеют цилиндрическую форму и коническую крышу из пальмовых листьев.

Рек в Того сравнительно мало, а крупных рек совсем нет. На юго-западе и северо-востоке Того есть невысокие горы. Бóльшую часть страны занимает плато. К югу оно постепенно понижается, переходит в неширокую полосу приморской низменности и завершается слабоизрезанным пологим песчаным побережьем.

Основная часть территории Того — это саванна. Среди ее густого травяного моря (жесткие травы саванны достигают высоты 3—4 *м*) тут и там высятся группы масличных пальм, могучие баобабы и акации. Склоны гор Того покрыты так называемыми гилеями — вечнозелеными влажноэкваториальными лесами, на побережье — заросли кустарников, рощи кокосовых пальм.

В Того значительно истреблены, но еще не перевелись слоны, львы, леопарды, жирафы и антилопы. В реках много крокодилов, а в лесах — разнообразных змей, обезьян и птиц. В саванне нередко можно увидеть любопытные сооружения — своеобразные «небоскребы», построенные гигантскими муравьями — термитами. Такие муравейники достигают иногда шести метров.

По количеству населения (1,7 млн. человек) Того занимает одно из последних мест среди государств Африки, но по плотности населения (более 27 человек на 1 *км*^{2}) входит в первую пятерку.

Тоголезское население состоит примерно из 20 различных племен и народностей. Некоторые из них насчитывают по 2—5 тыс. человек. Самая крупная народность — эве (615 тыс. человек) живет на побережье. Общего африканского языка для всех племен и народностей в Того нет. Официальный язык — французский.

Племена различаются между собой не только языком, но и родом занятий, обычаями. Во главе каждого племени стоит избранный им вождь. Отдельные племена издавна овладели различными ремеслами. Некоторые занимаются охотой (с копьями) и рыбной ловлей.

Нищета и отсталость на каждом шагу напоминают в Того о мрачном колониальном прош-

лом. Колонизаторы заботились прежде всего о своих прибылях, а не о развитии экономики и культуры страны. Трудности, с которыми сейчас приходится сталкиваться республике, связаны с преодолением пережитков колониализма, оставшихся в стране.

Женщины племени лосо несут на продажу сосуды из тыквы.

Подавляющее большинство населения Того—крестьяне, главным образом земледельцы. С утра и до позднего вечера целыми семьями, включая детей, тоголезцы трудятся на своих полях, обрабатывая землю вручную допотопным орудием — мотыгой. Современных сельскохозяйственных машин здесь крайне мало, и это мешает осваивать пустующие земли.

В Того возделывают кукурузу, сорго, рис, маниок, ямс, батат и другие культуры. Страна вывозит кофе, какао, хлопок, земляные орехи — арахис, пальмовые ядра и масло. Животноводство развито слабее земледелия. В Того не хватает своего продовольствия, и приходится ввозить мясо, масло, сыр, муку, рис, сахар, соль, не говоря уже о промышленных товарах — тканях, металле, бумаге.

Городов в стране мало, и все они небольшие. Самый крупный город — столица Ломе. В ней 97 тыс. жителей. Здесь же сосредоточена основная часть промышленных предприятий, а также множество различных мастерских кустарей. В городе сходятся 3 железные дороги, имеющиеся в Того. В Ломе есть крупный международный аэропорт.

Пока промышленность республики находится в зачаточном состоянии и состоит из нескольких десятков мелких заводов и фабрик по переработке сельскохозяйственного сырья. Самое крупное предприятие, где занято более 600 рабочих,— это разработки фосфоритов. Залежи железной руды, бокситов, нефти и других полезных ископаемых, обнаруженных в Того, пока еще не разрабатываются. Наиболее крупные промышленные предприятия по-прежнему принадлежат французским капиталистам. Они же контролируют сельское хозяйство, внешнюю торговлю и финансы страны. В погоне за прибылью в Того проникают монополии США и ФРГ. Экономическая зависимость Того от западных держав сказывается и на политике страны.

Молодая республика принимает меры к развитию своей экономики с иностранной помощью. Разработан пятилетний план на 1966—1970 гг. Быстро увеличивается добыча фосфоритов для экспорта. Вблизи Ломе строится первый в стране глубоководный морской порт.

Тоголезское население (как и население всей Африки) в своей массе очень молодо по возрасту. Более половины его — дети, юноши и девушки. Средний возраст городских жителей — около 20 лет. Старого человека здесь редко встретишь. До 60—70 лет доживают лишь немногие,— так высока смертность в этой стране. Это обусловлено наследием колониализма: нищетой населения, постоянным недоеданием, болезнями. Многие тоголезцы, как и в древнее время, продолжают поклоняться своим предкам или природе — солнцу, молнии, радуге.

До сих пор большая часть населения Того остается неграмотной. Начальное образование в Того бесплатно, но им охвачена лишь треть детей школьного возраста. Имеется около 800 школ, причем более половины из них государственные, а остальные церковные. В сельской местности занятия, как правило, проходят под открытым небом. Мальчики и

На курсах по ликвидации неграмотности в Того.

девочки сидят на земле и записывают уроки на грифельных дощечках. Нередко в классах бывает по 120—150 учеников.

Семилетние школы считаются в Того средними. Их мало, и обучение в них платное. Высших учебных заведений нет. Учителей не хватает, особенно африканцев. Занимаются ученики по французским программам и учебникам. Окончив школу, тоголезец больше знает о Франции, чем о своей родине.

В последние годы республика принимает некоторые меры для расширения сети школ. Закончено строительство крупного в стране лицея на 1200 мест, открыта сельскохозяйственная школа, заложено много новых школ.

В январе 1967 г. в Того произошел военный переворот. Президент республики был свергнут, власть перешла в руки военных.

ТУНИС

Там, где африканский берег Средиземного моря резко поворачивает от мыса Рас-эт-Тиб к югу, расположена Тунисская Республика.

Здесь в основном сухой субтропический климат, немного рек. На морском побережье и в долине самой крупной реки Меджерды пышно зеленеют субтропические растения, а на равнинах, занимающих больше половины территории страны, встречается лишь скудная полупустынная и пустынная растительность.

Тунисская Республика занимает площадь 164 тыс. *км*^{2}. Юго-западная часть Туниса расположена на Сахарском плато, поэтому мало пригодна для сельского хозяйства. Население страны — 4,5 млн. человек. Государственный язык — арабский.

Тунис сотни лет был перекрестком, где сталкивались разные народы и культуры. Недалеко от столицы — города Туниса — находится небольшой городок Карфаген, построенный на месте древнего Карфагена. Здесь сохранились руины театра, храма и других сооружений древнего Рима. У небольшого арабского селения Эль-Джем, на окраинах которого разбивают свои палатки кочующие бедуины, высится огромное здание Колизея. Оно чуть меньше римского Колизея и хорошо сохранилось.

В средние века Тунис пережил нашествие крестоносцев. Времена испанского владычества оставили следы в городской архитектуре — деревянные балкончики и переходы между вторыми этажами соседних домов, как в Южной Испании. Византийцы, норманны, турки также оставили свой след в Тунисе.

В 1881 г. Тунис был захвачен Францией, но французские колонизаторы не смогли сломить сопротивление тунисцев. На протяжении нескольких десятилетий народ вел героическую борьбу против захватчиков. В 1956 г. Тунис добился независимости.

Север Туниса, особенно его прибрежные районы, напоминает юг Европы. Тот же мягкий климат, такое же голубое небо, те же вечнозеленые деревья и кустарники. Даже по внешнему виду тунисские города и особенно пригороды похожи на города южных стран Европы. Но чем дальше на юг, тем отчетливее видна подлинная Африка. Тунис не только географически находится в Африке, с африканскими странами его роднит культура, история и национально-освободительная борьба.

В северной части страны выпадает достаточное количество осадков в виде дождей, а о

южных районах можно сказать народной поговоркой: «На севере семь облаков, а здесь только одно».

В Тунисе возделывается 5 млн. *га* земли из 8 млн., пригодных для обработки. Всюду можно видеть результаты упорного труда: необозримые плантации оливковых и фруктовых деревьев, ровные квадраты пашен и огородов.

В стране живет больше 100 тыс. европейцев (французы и итальянцы). Основная масса населения — тунисцы. Они говорят на арабском языке, исповедуют мусульманскую религию.

Как и во всех странах Африки, переживших колониальный гнет, в Тунисе большинство населения все еще неграмотно. Теперь многие старые традиции постепенно уходят в прошлое. По сравнению с Марокко или даже ОАР, в Тунисе меньше признаков закабаления женщины. Чадра ушла в прошлое, и если женщины концом головного платка закрывают нижнюю часть лица, то это уже скорее привычка, чем предписание религии. В городах часто встречается европейская одежда, хотя, как и во всех мусульманских странах, здесь предпочитают традиционную бубу — длинную одежду в виде халата, преимущественно белого цвета. На голове тунисцы чаще всего носят красную неглубокую феску.

В большинстве тунисских городов есть два района — европейский и арабский. В городе Тунисе арабская часть города (медина) постепенно превращается в музей старины. В других городах — Сус, Сфакс — европейские районы меньше арабских. Облик этих городов типично арабский. Дома в них квадратные, с плоскими крышами и белыми стенами.

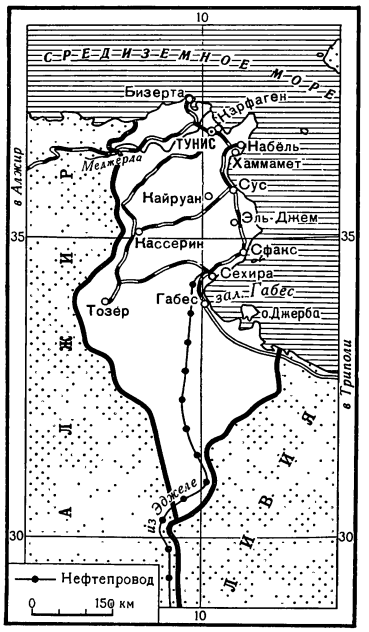

Каждый город в Тунисе чем-нибудь знаменит. Например, в Набёле, на восточном побережье страны, находятся кустарные мастерские, изготавливающие чудесную керамику: блюда, сосуды, игрушки. Город Кайруан считается священным центром мусульманской Северо-Западной Африки — в нем много мечетей. Кайруан известен еще старинным производством восточных благовоний и ковров.

Очень живописны в Тунисе городские базары. Правильными рядами на них расположены многочисленные кустарные мастерские гончаров, медников, кожевников.

Колонизаторы, владевшие Тунисом семьдесят пять лет, тормозили экономическое развитие страны. Пищевая промышленность, несколько горнодобывающих предприятий и небольших электростанций — вот и все, что было в старом Тунисе. А между тем страна богата фосфоритами, железной рудой, свинцом, цинком, ртутью, пиритами, солью. На юге Туниса обнаружена нефть, которой хватит для внутреннего потребления. Все эти богатства недр разрабатывались пока еще мало.

Главное занятие тунисцев — сельское хозяй-

Столица Тунисской Республики — город Тунис.

ство. На севере выращивают ячмень, овес, кукурузу, твердую пшеницу. На восточном побережье Туниса много лимонных и апельсиновых рощ. Отсюда апельсины и лимоны вывозятся в другие страны.

Когда летишь на самолете над Тунисом, внизу видны правильные ряды оливковых деревьев. Ими засажен весь центр страны до самой пустыни. Лишь около Кайруана начинаются плантации фигового дерева. В Тунисе свыше 27 млн. оливковых деревьев. Из них больше 23 млн. плодоносящих. Эта культура, требующая тщательного ухода, хорошо знакома тунисцам уже не одну тысячу лет. Плоды оливкового дерева идут в пищу в соленом виде и в консервах. Их мякоть содержит до 50% масла. В урожайные годы в Тунисе вырабатывается до 135 тыс. *т* оливкового масла. Около 20% всех оливковых насаждений принадлежит европейцам, остальные — тунисским крестьянам. Оливки надо заботливо выращивать и вовремя собирать. Но этого мало. Из них нужно выжать масло. Большинство же маслобоен принадлежит французским колонистам.

Выращивают в Тунисе и табак. В южных районах большую роль в жизни сельского населения играет сбор травы эспарто, которая идет на выделку канатов, грубых тканей, корзин, а также для изготовления лучших сортов бумаги. Траву эспарто вывозят за границу.

Во многих районах Туниса основная пища населения — финики. Плантации финиковой пальмы находятся к югу от города Габес. Здесь почти 2,5 млн. деревьев, приносящих в среднем в год около 46 тыс. *т* фиников.

Животноводство имеет большое значение в жизни тунисцев, особенно у полукочевников центральной и южной части страны.

В Тунисе более полумиллиона голов крупного рогатого скота, 5 млн. овец и коз, свыше 300 тыс. лошадей, мулов, ослов и верблюдов. В засушливые годы скот страдает от бескормицы и недостатка воды, поголовье уменьшается.

В июле 1957 г. Тунис был провозглашен республикой. Правящая партия в стране — Социалистическая дустуровская партия. В своих рядах она объединяет представителей разных социальных слоев населения — от национальной буржуазии до крестьян. Эта партия имеет организации во всех учреждениях, предприятиях и сельскохозяйственных кооперативах. Других партий в Тунисе нет. Основанная в 1920 г. как часть Французской коммунистической партии, Коммунистическая партия Туниса с 1934 г. существовала самостоятельно. Она была запрещена в 1963 г.

Посадки оливковых деревьев в Тунисе (вид сверху).



Тунис — республика с президентским правлением, т. е. страна, в которой президент одновременно возглавляет кабинет министров. Президент выбирается Национальным собранием (парламентом) на 5 лет и может быть переизбран не более трех раз подряд. Национальное собрание переизбирается каждые пять лет. Избирательным правом пользуются все граждане, достигшие 20 лет и проживающие в Тунисе не менее 5 лет. Избранными могут быть граждане не моложе 30 лет, при этом только те, у которых отец — тунисец.

В результате упорной борьбы через шесть лет после провозглашения независимости Тунис освободился от французского политического и военного влияния. В 1963 г. Франция была вынуждена эвакуировать свою последнюю военную базу в морском порту Туниса — городе Бизерте. Тунис официально провозгласил, что во внешней политике будет придерживаться принципа нейтралитета.

Тунисское правительство взяло курс на постепенное освобождение экономики страны из-под влияния иностранных монополий. При-

нят десятилетний план развития экономики и культуры (1962—1971). Создается основа национальной промышленности. Построен нефтеперерабатывающий завод в Бизерте, целлюлозный завод в Кассерине, сахарный завод под Тунисом и др. Особое внимание уделяется развитию сельского хозяйства. В 1964 г. правительство конфисковало у иностранных поселенцев в Тунисе 456 тыс. *га* плодородных земель и распределило их среди кооперативов. В селах осуществляется кооперативное строительство, при этом многие кооперативы создаются на вновь осваиваемых землях на юге страны.

Укрепляются экономические, торговые и культурные связи между Тунисом и Советским Союзом. Наша страна помогает Тунису в строительстве некоторых предприятий, а также системы орошения в засушливых районах.

■

УГАНДА

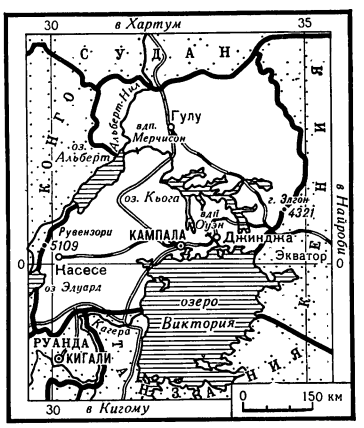

На самом экваторе, в районе Великих африканских озер, расположена Республика Уганда. Ее площадь — 243 тыс. *км*². Население — 7,7 млн. человек. Столица — город Кампала.

Коренное африканское население Уганды, составляющее около 99%, относится к различным народностям, число которых достигает нескольких десятков. Наиболее многочисленные народности — баганда (более 1 млн.), басога (500 тыс.), итесо (500 тыс.). Языки коренного населения Уганды принадлежат к четырем группам: банту, нилотской, нило-халийской и восточносуданской. Эти группы сильно отличаются друг от друга. Но народности, принадлежащие к одной и той же языковой группе, как правило, понимают друг друга. Государственные языки — английский и луганда. Помимо африканского населения, в Уганде живут выходцы из Азии — индийцы, пакистанцы, арабы (всего 84,2 тыс.), а также европейцы (11,2 тыс.).

Уганда очень красивая страна. Бóльшая часть поверхности страны представляет собой холмистое плоскогорье, покрытое зеленой растительностью. На западе возвышается горный массив Рувензори («Лунные горы»), а на востоке, на границе с Кенией,— громадный потухший вулкан Элгон.

Значительная часть границ Уганды пролегает по озерам Виктория (это самое большое озеро в Африке), Альберт и Эдуард. В центре страны находится озеро Кьога. В Уганде берет начало великая африканская река Нил, она вытекает из озера Виктория и затем проходит через озера Кьога и Альберт. Даже в своих истоках Нил производит внушительное впечатление. Озера обильно снабжают его водой, а особенности рельефа местности придают ему необыкновенную живописность.

Климат в Уганде экваториально-муссонный. Разнообразие природных ландшафтов определяет богатство растительности и животного мира. Северные и юго-западные районы — это обширная саванна. Здесь бродят слоны, пасутся стада свирепых буйволов и пугливых антилоп. Встречаются жирафы и страусы. По ночам жители деревень с тревогой прислушиваются к грозному рычанию львов, которые часто нападают на домашних животных. Берега озер Виктория и Альберт, а также подножие массива Рувензори покрыты вечнозелеными тропическими лесами, где обитают носороги, различные виды обезьян, в том числе и гориллы. В густых зарослях скрываются ядовитые змеи. Реки и озера Уганды небезопасны для человека: он легко может стать жертвой хищных крокодилов. В Уганде часто встречаются огромные, высотой до 4 *м*, жилища термитов. У местных жителей термиты считаются деликатесом.

На горном массиве Рувензори выше 3000 — 4000 *м* раскинулись альпийские луга. Здесь ученые обнаружили гигантские растения: крестовник высотой почти 6 *м*, 15-метровый вереск и лобелию 3,5 *м*. В остальном эти растения ничем не отличаются от своих сородичей, живущих в умеренном климате.

Альпийские луга и саванны могли бы служить прекрасными пастбищами для домашних животных. Но животноводство в Уганде сильно затруднено из-за того, что во многих местах распространена муха цеце. Эпидемия сонной

Столица Уганды — город Кампала.

болезни, распространяемая ею, в начале XX в. унесла в Уганде свыше 200 тыс. человек.

Государства на территории нынешней Уганды возникали в XIII—XVI вв. Первые европейцы, проникшие в Уганду (англичане Спик и Грант, которые в 1862 г. отправились на поиски истоков Нила), были поражены не только богатой природой этой страны. У берегов озера Виктория они обнаружили столицу большого и сильного феодального государства Буганда. Жители Буганды вели оживленную торговлю с арабами и были известны как искусные кузнецы и хорошие земледельцы. У царя Буганды — кабáки, который нередко вел захватнические войны, была мощная по тем временам армия в 150 тыс. человек и большой военный флот, насчитывавший более 300 боевых кораблей.

В 1886 г. Буганду посетил известный русский исследователь Восточной Африки В. В. Юнкер.

Но европейские государства не ограничивались научными исследованиями Африки. В конце XIX в. между империалистическими державами шла упорная борьба за колониальный раздел этого континента. В Уганду вслед за исследователями пришли миссионеры и торговцы. Между католическими миссионерами из Франции и протестантскими, действовавшими в интересах Англии, шла ожесточенная борьба за влияние на кабаку Буганды. При дворе кабаки большую силу имели также арабы. В 1875 г. кабака Мутеза I, собрав во дворце всех миссионеров, предложил им публично защищать свои вероучения. По окончании диспута Мутеза заявил: «Пусть белые люди разрешат сначала свои противоречия и приходят учить нас тогда, когда сами выяснят, что правильно».

В 90-х годах XIX в., в разгар междоусобной борьбы, последовавшей после смерти Мутезы I, англичане ввели в Буганду свои войска. Новому кабаке они навязали договор о протекторате. Заключив союз с местными феодалами, англичане с их помощью приступили к захвату соседних областей. Население некоторых районов Уганды, например королевство Буньоро, оказывало англичанам упорное сопротивление. За помощь в покорении Буньоро англичане передали часть его территории бугандийским феодалам. Английские колонизаторы намеренно сохранили в Уганде власть феодалов (они оказались хорошими помощниками) и усиленно поддерживали здесь старые крепостнические порядки.

Однако, несмотря на помощь местных феодалов, колонизаторам не удалось удержаться в Уганде. После второй мировой войны национально-освободительная борьба в стране развернулась с новой силой. Еще в 1945 г. всеобщая забастовка рабочих Буганды, поддержанная крестьянами, переросла в народное восстание против колонизаторов и феодалов. Восстание было подавлено. В мае 1949 г. вспыхнуло новое антиколониальное восстание. На улицах Кампалы появились баррикады. Англичанам удалось подавить восстание лишь с помощью войск, вызванных из соседней Кении. Но уже в 1953 г. начались новые антиколониальные выступления. К началу 60-х годов

национально-освободительное движение в Уганде приобрело такой размах, что стало ясно: его не остановить.

В 1962 г. Уганда стала независимым государством. Первым премьер-министром стал лидер партии Народный конгресс Уганды. Эта партия самая влиятельная в Уганде. Она объединяет наиболее прогрессивные силы страны.

До 1967 г. государство Уганда состояло из четырех королевств (Буганда, Буньоро, Торо, Анколе), 11 территориальных округов. Такое сложное устройство объясняется тем, что в стране еще сильны феодальные и родо-племенные пережитки. Поощрявшаяся колонизаторами вражда между феодальными королевствами и отдельными племенами дает о себе знать до сих пор.

В 1966 г. реакционные круги, опираясь на местных феодалов и пользуясь поддержкой западных держав, пытались совершить правительственный переворот. Во главе заговора стоял президент страны Мутеза, бывший королем Буганды. Заговорщики потерпели поражение, и Мутеза бежал в Англию. По новой конституции президент стал главой законодательной и исполнительной власти.

В соответствии с новой конституцией страны, принятой в сентябре 1967 г., Уганда была провозглашена республикой, а входившие в ее состав четыре королевства были упразднены. Сейчас Уганда состоит из 18 административных округов.

В Уганде однопалатный парламент — Национальное собрание, в состав которого входят 92 депутата. Большинство в парламенте принадлежит партии Народный конгресс.

Несмотря на природные богатства (в стране есть залежи меди, свинца, железной руды, олова, кобальта, вольфрама, золота, никеля, марганца и других полезных ископаемых), Уганда — отсталая сельскохозяйственная страна. Коренное население выращивает кукурузу, просо, фасоль, маниок, бананы. Здесь произрастает около 200 разновидностей банана. Из бананов делают муку, едят сырыми или приготовляют из них пиво. Плоды банана запекают в золе, завернув в мягкие листья, или варят на медленном огне вместе с другими плодами и овощами.

Основа экономики страны — кофе и хлопок. Почти весь урожай кофе идет на экспорт. Вывозится за границу и большая часть хлопка. Животноводством занимаются в основном жители северных районов страны, где нет мухи цеце.

Промышленность в Уганде развита слабо. Лишь в последнее время стало развиваться горнорудное производство. Продукция его идет на экспорт. В 1955 г. в городе Джинджа построена первая в стране ткацкая фабрика, а вблизи этого города, на водопаде Оуэн,— крупная гидроэлектростанция. В самом крупном городе Уганды — Кампале есть кондитерские, мукомольные и хлопкоочистительные предприятия, маслобойни, пивоваренный и мыловаренный заводы. В других городах работают лесопильные, швейные, мебельные, табачные фабрики и другие предприятия легкой промышленности.

Имеются также металлургический, медеплавильный, цементный и другие заводы.

В Кампале находится университетский колледж Макерере, в котором обучается около 900 студентов, не только из Уганды, но и из соседних африканских стран — Кении и Танзании. Англичане хотели готовить в этом колледже послушные им кадры африканской интеллигенции. Но большинство его выпускников активно включилось в национально-освободительную борьбу своих народов.

Плотина электростанции на реке Виктория-Нил.



Основная масса учеников в Уганде оканчивает лишь начальную школу. До недавнего времени большинство школ для африканцев принадлежало иностранным миссионерам. Правительство независимой Уганды изменило это положение, проведя в 1964 г. школьную реформу. Теперь школы контролируются государством.

В 1962 г. в Уганде был принят пятилетний план экономического развития, который предусматривает развитие сельского хозяйства, строительство дорог и предприятий по обработке сельскохозяйственного сырья, производство удобрений, улучшение народного образования и здравоохранения.

В настоящее время в стране осуществляется второй пятилетний план, который является первым этапом 15-летней программы развития Уганды, преобразования ее экономики.

В области внешней политики Уганда выступает против военных блоков, за мир и мирное сосуществование государств с различными социальными системами. Она поддерживает национально-освободительную борьбу на территориях, откуда еще не изгнаны колонизаторы.

Между Угандой и Советским Союзом существуют дипломатические отношения. В 1964 г. между обеими странами были заключены соглашения об экономическом, техническом и культурном сотрудничестве. ■

ЦЕНТРАЛЬНОАФРИКАНСКАЯ РЕСПУБЛИКА

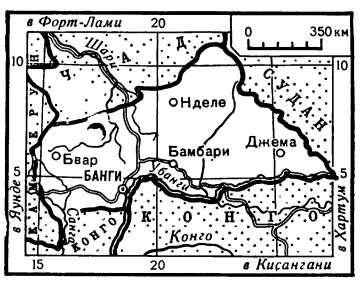

В самом центре Африки, между двух рек — Шари и Убанги — раскинулась большая, но малонаселенная страна — Центральноафриканская Республика. На ее территории могли бы разместиться Франция, Бельгия и Голландия, вместе взятые. Площадь республики — 617 тыс. *км*^{2}, население — 1,4 млн. человек. Страну населяют народы банту: манджа, гбайя, банда, бабинга, азанде. Столица страны — город Банги. Государственный язык — французский.

Глава государства и правительства — президент. Он назначает и смещает членов правительства. Законодательная власть принадлежит парламенту республики — Национальному собранию.

Природные условия Центральноафриканской Республики разнообразны. На юге — горы и экваториальные леса; севернее — саванна, переходящая в полупустыню. Иногда саванна уступает место хлопковым и кофейным плантациям, а потом опять волны холмов, похожие на складки зеленого бархата.

Очень богат животный мир страны. Здесь есть несколько больших заповедников, где растительность и животные охраняются. В высокой траве то промелькнет голова страуса, то покажется длинная шея жирафа. Есть также слоны, львы, пантеры, разные виды копытных.

На берегах многочисленных и полноводных рек нежатся на солнце крокодилы и бегемоты, а в лесных чащах живут обезьяны.

В реках, особенно в Убанги, много рыбы, которую жители прибрежных селений ловят, устраивая из ветвей плетеные запруды.

И все же, несмотря на большие природные богатства, Центральноафриканская Республика — одна из самых бедных стран Экваториальной Африки. Жители занимаются главным образом земледелием. В годы господства колонизаторов население вынуждали выращивать хлопчатник, кофе, арахис. Все эти продукты вывозились за границу, а население в силу этого постоянно страдало от недоедания.

Промышленность в республике занята в основном переработкой сельскохозяйственного сырья. Как правило, это небольшие, плохо оснащенные фабрики. Есть здесь маслобойни, лесопильни, хлопкоочистительные фабрики. В западных и восточных районах ведется добыча алмазов, а на юге есть небольшие рудники по добыче золота.

В конце прошлого столетия французские колонизаторы захватили территорию, лежащую между реками Убанги и Шари. По имени этих рек новая колония была названа Убанги-Шари. Позже она была включена в состав Французской Экваториальной Африки.

Несмотря на жестокую эксплуатацию, народ Убанги-Шари вел упорную и нелегкую борьбу за свободу. Не раз в стране вспыхивали

Столица Центральноафриканской Республики — город Банги.

восстания против колониального гнета, а после второй мировой войны движение приняло организованный характер. В 1958 г. эта колония была переименована в Центральноафриканскую Республику, а в 1960 г. республика была провозглашена независимой.

Молодая суверенная республика стремится избавиться от тяжелых последствий колониального гнета. В 1964 г. правительство утвердило первый двухлетний план развития страны. Государство взяло под свой контроль добычу алмазов. Появились новые промышленные предприятия по переработке сельскохозяйственного сырья.

Важную роль в политической жизни страны играет единственная политическая партия республики — Движение за социальную эволюцию Черной Африки.

В 1964 г. Центральноафриканская Республика установила дипломатические отношения с Советским Союзом.

■

ЧАД

В глубине Африканского континента, вдали от берегов океана, лежит большая страна, на территории которой могли бы разместиться Испания, Швеция и Италия, вместе взятые. Это — Республика Чад. Ее площадь — 1284 тыс. $км^2$, население — более 3,4 млн. человек. Государственный язык — французский.

В южных районах живут оседлые земледельцы. Это народы сара и хауса. На севере кочуют скотоводческие народы. На берегу реки Шари расположена столица республики — город Форт-Лами. На севере, среди обширных пространств пустыни Сахара, поднимается суровое нагорье Тибести с потухшим вулканом Эми-Кусси, высота которого 3415 *м*.

Сурова и безрадостна природа этого края. То каменистые, то песчаные просторы пустыни почти безжизненны. Лишь невысокие колючие кустарники уцелели на этой раскаленной, лишенной влаги земле. Изредка в бескрайнем

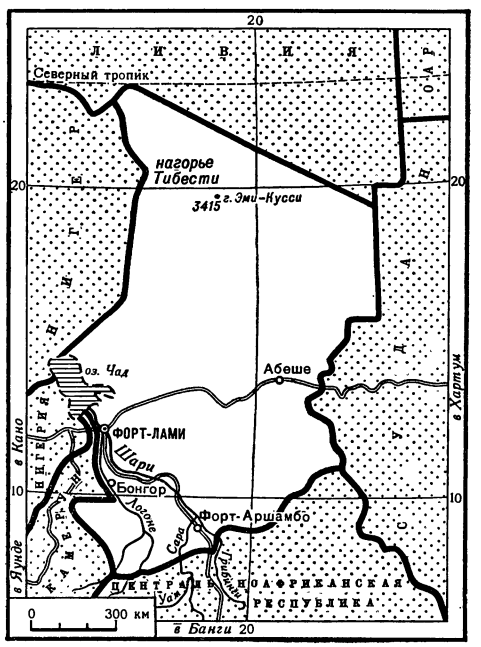



Пастух гонит стадо на водопой.

песчаном море покажется караван, а пройдет — и снова вокруг все словно вымерло.

У западных границ страны раскинулось одно из самых больших озер Африки — Чад. Много веков назад здесь было несколько огромных озер, но теперь сохранилось лишь одно. В дождливые месяцы болотистые луга, окружающие озеро, заливаются водой и площадь его намного увеличивается, а в сухое время, когда вода спадает, сокращается. Озеро Чад мелкое: самая большая его глубина 7 *м*.

К югу пейзаж меняется. На смену пескам приходят саванны. Здесь среди густой травы и редких деревьев пасутся стада буйволов, коров, верблюдов, лошадей. Общее поголовье скота достигает почти 10 млн.

Земледелием занимается около 65% населения. Выращивают просо, рис, арахис. Большие площади на юге страны заняты хлопчатником. Хлопок — одна из главных статей экспорта республики. Жители деревень, расположенных на берегах реки Шари, занимаются рыболовством. Рыба водится в изобилии. Ее улов в стране составляет 100 тыс. *т*. Недавно здесь создан первый рыболовецкий кооператив, в котором сообща трудятся сотни рыбаков.

Многолетнее хозяйничанье колонизаторов привело к тому, что Республика Чад стала одной из беднейших стран Африканского континента. Лишь в последние годы построены небольшие предприятия пищевой, а также перерабатывающей промышленности. В горных районах обнаружены полезные ископаемые, и поиски их продолжаются. Хотя Республика Чад занимает очень большую территорию, она до сих пор не имеет ни одной железной дороги. Есть несколько аэропортов.

Колонизаторы долгое время пытались покорить эту страну. Несколько военных экспедиций, направленных в бассейн реки Шари и озера Чад, каждый раз наталкивались на упорное сопротивление местного населения. И только в начале этого столетия французским империалистам удалось захватить страну. Она была включена в состав Французской Экваториальной Африки.

Народ Чада вел мужественную борьбу за свою свободу и независимость. В 1960 г. была провозглашена Республика Чад. Согласно принятой конституции депутатов парламента — Национального собрания избирают на 5 лет. Национальное собрание избирает президента, который является главой государства и правительства.

Встав на путь независимого развития, народ республики борется с тяжелыми последствиями колониального прошлого.

В начале 1967 г. был утвержден первый пятилетний план экономического и социального развития страны.

Осенью 1964 г. Республика Чад и Советский Союз установили дипломатические отношения.

■

ЭФИОПИЯ

Если посмотреть на карту Африки, то можно заметить, что северо-восточная оконечность этого континента своими очертаниями напоминает рог гигантского животного.

Здесь на обширных пространствах расположено независимое государство Африки — Эфиопия. Площадь ее вдвое превышает территорию Франции и составляет 1222 тыс. *км*². Население — 23 млн. человек.

Эфиопия вошла в летопись всемирной истории, по-видимому, более четырех тысяч лет назад, когда у ее берегов впервые показались корабли торговцев, разыскивавших ладан для египетских храмов. Говорят, что здесь египтяне нашли золото и слоновую кость. Возможно, что именно сокровищами эфиопской земли пополнялись богатства египетских фараонов. Конец владычеству фараонов был положен в начале нашей эры в связи с возвышением Аксумского царства, которое находилось на территории северной части Эфиопии. Объединение этим государством значительной части земель, входящих в состав современной Эфиопии, и положило начало существованию одного из древнейших независимых государств Африки.

Сохранение независимости стоило мужественному народу немалых жертв. В течение веков жители Эфиопии вынуждены были отражать нападения захватчиков. Особого напряжения эта борьба достигла в конце прошлого века, когда итальянские колонизаторы попытались поработить эфиопскую землю. В сражении при Адуа 1 марта 1896 г. смелые эфиопские воины копьями и луками наголову разбили хорошо вооруженного неприятеля.

Спустя 40 лет, в 1935 г., итало-фашистские войска опять напали на беззащитных жителей мирной страны. На этот раз была использована вся мощь тогдашней военной техники: самолеты и бомбы, огнеметы. Завершая оккупацию, фашисты хвалились, что трехцветный итальянский флаг теперь навеки укрепился на эфиопской земле. Но героический народ рассудил по-иному. Он поднялся на борьбу против поработителей и в 1941 г. окончательно очистил свою землю от захватчиков.

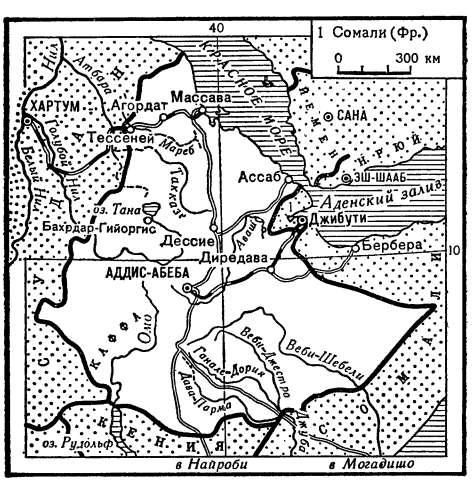

Путешественники часто называют Эфиопию «африканской Швейцарией». Почти вся ее территория расположена на Абиссинском нагорье (свыше 1000 *м* над уровнем моря). Особенно живописны горы Северной Эфиопии, высота которых превышает 4 *км*. Значительную часть страны занимают плоскогорья, состоящие из небольших гор, называемых амбами. Их плоские вершины и склоны лишены растительности, поэтому они похожи на огромные столы. Зато в долинах поражает буйная и разнообразная растительность. Здесь в изобилии растут тутовые деревья и смоковницы, оливковые деревья, древовидный можжевельник и громадные баобабы (тень от кроны одного дерева спасает от солнца целые деревушки).

В Эфиопии можно встретить стройную антилопу, высокого жирафа и черепаху весом 40 *кг*, стада диких кабанов, шакалов и других животных. Много в джунглях обезьян, нередко они совершают набеги на поля и уничтожают посевы. В Эфиопии обезьяны считаются священными животными. В степях бродят стада газелей и антилоп. В редкой листве акаций — стаи птиц, которых природа раскрасила в самые причудливые цвета.

Само название страны «Эфиопия» происходит от греческого слова «айтьопия», что означает «страна людей с обожженными [солнцем] лицами». Внешне эфиопы отличаются от других африканцев. Они высокого роста, с удлиненными головами, кожа у них светло-шоколадного оттенка, глаза карие, волосы черные, вьющиеся.

Основная народность Эфиопии, на основе которой идет объединение страны,— амхара (численность более 10 млн.) занимает центральную часть страны, где расположена столица Аддис-Абеба (560 тыс. жителей). Государственный язык Эфиопии — амхарский.

Около 90% населения Эфиопии занято в сельском хозяйстве. Крестьяне живут в деревнях. Жилища — тукули — круглые глинобитные хижины с кровлями из плетеной соломы. Снаружи на стенах тукулей часто можно заметить большие темные пятна. Это свежий коровий помет, налепленный для просушки. В безлесных краях его используют как топливо.

В Эфиопии исключительно благоприятные условия для возделывания сельскохозяйствен-

ных культур: Абиссинское нагорье — один из самых плодородных районов во всей Африке. Щедрая природа Эфиопии позволяет собирать до трех урожаев в год. Здесь сеют пшеницу, дурру, бобы и чечевицу, тефф (разновидность проса) и другие культуры.

Наибольшее значение для экономики страны имеет кофе, более $^3/_4$ урожая которого вывозится за границу.

Многие жители сельских районов еще ведут кочевой образ жизни. Тысячи голов скота пасутся на плодородных землях страны. По количеству голов скота на душу населения Эфиопия занимает одно из первых мест в мире.

По расчетам специалистов, плодородные почвы Эфиопии могут прокормить 60 млн. человек. Но в страну ежегодно завозится большое количество продовольствия. Причина этого — отсталость сельского хозяйства. Около 80% всей земли находится во владении крупных земельных собственников (феодалов), церкви, царствующего дома, которые сдают ее в аренду крестьянам — гебарам. Задавленные нищетой, гебары не покладая рук трудятся на своих крошечных наделах, чтобы заплатить арендную плату, составляющую порой $^3/_4$ собранного урожая.

С IV в. христианство стало в Эфиопии государственной религией. Сохранению феодального уклада способствует местное духовенство. Священнослужители владеют огромными участками земли и играют большую роль в общественной жизни страны.

Времена изоляции страны от внешнего мира прошли. Все большее внимание уделяется подъему экономики и созданию собственной промышленности.

В Эфиопии добываются платина и золото, калийная соль, открыты месторождения железа, бурого угля, серы.

В наше время в стране осуществляется 20-летняя программа экономического развития. Частью ее является второй пятилетний план на 1963—1967 гг. Строятся новые ГЭС, заводы мясоконсервные и цементные, разрабатывается проект строительства первого в стране завода по переплавке металлов, прокладываются шоссейные дороги. В сельском хозяйстве организуются кооперативы.

В 1962 г. в Аддис-Абебе был организован первый в Эфиопии университет. Но он пока еще не обеспечивает подготовки всех необходимых специалистов с высшим образованием. Тысячи молодых эфиопов получают образование за границей, в том числе и в социалистических странах.

Переплетение старины и современности бросается в глаза в столице Эфиопии Аддис-Абебе. В центре города много современных зданий, среди них обращают на себя внимание парламент, Национальный театр, университет, банки и крупные магазины. Чем дальше

Столица Эфиопии — город Аддис-Абеба.

Дом Африки в Аддис-Абебе. В этом здании проходила конференция глав государств и правительств независимых африканских стран.

от центра, тем меньше хороших домов, большинство улиц не имеет названий и напоминает сельские узкие проселки. По ним бродят коровы и ослы, преграждая дорогу городскому транспорту. Встречаются здесь и глиняные тукули. Женщины стирают белье на улице в водосточных канавах.

Базар в столице занимает несколько кварталов. На нем можно увидеть самые необыкновенные вещи: обувь из змеиной кожи, пики, луки, кожаные щиты и т. д. Здесь варят пищу, шьют, обрабатывают кожи.

В Аддис-Абебе находится резиденция императора Эфиопии «негус нагасти» («царя царей»). По государственному устройству Эфиопия — конституционная монархия. Во главе ее стоит император, власть которого фактически не ограничена и передается по наследству.

До 1966 г. император лично назначал всех членов Совета министров. После 1966 г. в соответствии с проведенной реформой формирование правительства поручается премьер-министру. Однако право окончательного утверждения членов правительства по-прежнему принадлежит императору.

Императора и его дворец охраняет специальная гвардия. В 1960 г. один из сержантов этой гвардии — Абебе Бикила на весь мир прославил свою страну. В Риме на Олимпийских играх он установил новый мировой рекорд в марафонском беге. Это была первая олимпийская золотая медаль Африканского континента. На Олимпийских играх в Токио в 1964 г. Абебе Бикила опять показал самые высокие результаты.

Еще в 1848 г. известный русский путешественник Е. Ковалевский первым из европейцев проник далеко в глубь Абиссинского нагорья. Он изучал быт и нравы жителей Юго-Западной Эфиопии. По возвращении в Россию Ковалевский составил проект торговых и культурных связей с этой далекой страной.

В конце прошлого века для поддержки героической борьбы эфиопского народа против итальянских колонизаторов русская общественность направила в Эфиопию санитарный

отряд. В Аддис-Абебе на средства русских был открыт госпиталь, в котором раненым эфиопам оказывалась медицинская помощь. И сегодня в этой больнице, носящей имя эфиопского национального героя Деджазмача Балча, дружный коллектив советских врачей заботится о здоровье эфиопов. «Москов хаким» («московские врачи») из больницы на Русской улице пользуются доброй славой по всей стране. Здесь же проходит подготовку эфиопский медицинский персонал. Нужда в медиках в стране велика.

Но не только эта больница является показателем нерушимой дружбы между народами. Эфиопия была первой африканской страной, с которой Россия установила в 1897 г. дипломатические отношения. Русский народ неоднократно проявлял искреннюю симпатию к жителям Эфиопии. Особенно наглядно это проявилось во время фашистской агрессии в 1935—1936 гг., когда итальянские колонизаторы снова попытались захватить Эфиопию, используя самые варварские приемы уничтожения мирных жителей. По всему Советскому Союзу прошли массовые митинги протеста против преступлений колонизаторов. Советский представитель в Лиге наций потребовал применения экономических и торговых санкций против агрессора. Однако, пользуясь попустительством западных держав, итальянские фашисты на некоторое время захватили территорию страны.

Год от года расширяются и укрепляются экономические и культурные связи между Эфиопией и СССР. Наша страна предоставила в 1959 г. Эфиопии кредит в 90 млн. рублей. В счет этого кредита в Ассабе построен нефтеперерабатывающий завод мощностью 500 тыс. *т* нефти в год. Мы покупаем в Эфиопии кофе, шкуры, кожи, а поставляем машины, различное оборудование и сырье для промышленности. Советский народ помогает Эфиопии в подготовке молодых специалистов. В мае 1963 г. открыла свои двери политехническая школа, построенная СССР в дар Эфиопии. Помогают Эфиопии и другие социалистические страны.

Эфиопские крестьянки у хижины.

В Эфиопию приезжали на гастроли артисты Большого театра, Госцирка и Государственного ансамбля народного танца СССР под руководством Игоря Моисеева. В свою очередь артисты и художники Эфиопии знакомили советских людей с искусством своей страны.

Народ Эфиопии со всеми народами земного шара борется сегодня за мир во всем мире. ■

Молодая столица древней страны

Аддис-Абеба — один из самых крупных городов Африки. Повсюду — на улицах и площадях — кипит шумная жизнь большого города. Кажется, что символ могущества древней Эфиопии — громадная стилизованная скульптура льва — испокон веков стоит на центральной площади города. На самом деле этой скульптуре не так уж много лет. Да и сама Аддис-Абеба — одна из молодых столиц мира. В 1965 г. городу исполнилось всего 80 лет. Вот как он возник.

...В конце прошлого века караван, сопровождающий свиту императора Эфиопии Менелика II, остановился на привал возле горячего источника. Слуги быстро раскинули шатры. Мягкие очертания гор на горизонте, чистый прохладный воздух, пышная зелень деревьев и тихий ручей создавали какой-то удивительный уют. Место очень понравилось императору, и он приказал построить здесь дом. Выбор Менелика II оказался очень удачным. Вскоре здесь, в лесу, вокруг горячих источников вырос город, который стал столицей страны. Сначала город назвали Финфинни, но уже через несколько лет его переименовали в Аддис-Абебу, что означает «новый цветок».

ЮЖНО-АФРИКАНСКАЯ РЕСПУБЛИКА

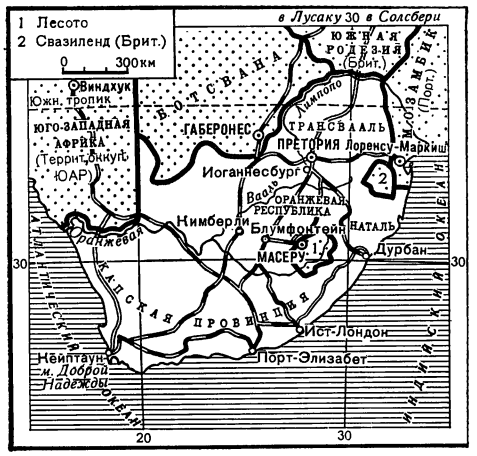

Берега Южной Африки труднодоступны, около них не раз разбивались корабли путешественников. Поэтому только через 150 лет после путешествия вокруг Южной Африки португальского мореплавателя Бартоломеу Диаша (1488) европейцы начали закабалять эту страну. В 1652 г. представитель голландской Ост-Индской торговой компании высадился с небольшой группой рабочих и солдат в бухте у Столовой горы и основал там укрепленное поселение, из которого потом вырос город Капштадт (нынешний Кейптаун). Так было положено начало Капской колонии.

Через несколько лет в Южную Африку прибыла первая группа переселенцев из Голландии. За ними последовали переселенцы из Германии, Франции и других стран. Большинство колонистов все же состояло из голландцев. Потомков этих первых колонистов стали впоследствии называть бурами (от голландского слова «боэр» — крестьянин). В наши дни буры предпочитают именовать себя африканерами, подчеркивая этим, что они уроженцы Африки.

В 1806 г. Англия захватила у Голландии Капскую колонию и включила в состав своих владений. Затем последовал массовый приток колонистов-англичан. Между ними и бурами возникли разногласия, вынудившие значительную часть буров уйти из колонии. В 30-е годы прошлого века начался так называемый «бурский трек» — переселение буров на север, за реку Оранжевую. На новой территории буры основали две республики: Трансвааль и Оранжевое Свободное Государство.

Европейские колонизаторы и буры сгоняли коренное население с родных земель, варварски истребляя его или превращая в рабов. Африканцы стойко и отважно защищали свою независимость. Но они были вооружены лишь копьями и стрелами, а поэтому и не могли изгнать вторгнувшихся в страну захватчиков, которые пользовались огнестрельным оружием.

Открытие крупных месторождений алмазов и золота в Южной Африке усилило иммиграцию европейцев. Английские империалисты в своей захватнической политике столкнулись с другими колонизаторами — бурами. Это привело к войне в 1899—1902 гг.

В результате войны Капская колония, Наталь (зулусская земля, присвоенная еще в 40-х годах XIX в. англичанами), Трансвааль и Оранжевое Свободное Государство были объединены в Южно-Африканский Союз (ЮАС), получивший права доминиона Британской империи (официальная дата образования Союза — 31 мая 1910 г.). Недавние враги — англичане и буры — объединились, чтобы общими силами удержать в своих руках господство над несколькими миллионами коренного африканского населения. Так появилось на юге Африки государство, созданное европейскими колонизаторами.

31 мая 1961 г. Южно-Африканский Союз был провозглашен республикой (ЮАР), управляемой исключительно белыми. Массовые африканские партии и общественные организации назвали провозглашение республики издевательством расистов над африканцами. На провозглашение расистской «республики» трудящиеся ответили массовой забастовкой протеста. Желая запугать африканцев, власти вывели на улицы городов броневики и арестовали 10 тыс. участников забастовки.

После второй мировой войны правительство ЮАС фактически оккупировало свою мандатную территорию — Юго-Западную Африку, незаконно включив ее в состав государства. Южноафриканские расисты провели в Юго-Западной Африке опрос населения — желает ли оно войти в состав ЮАС? Фактически в «опросе» участвовали только подкупленные колонизаторами вожди племен. Южно-Африканский Союз отказался выполнить решение Генеральной Ассамблеи ООН, которая еще в 1946 г. высказалась против присоединения Юго-Западной Африки к ЮАС.

В Южно-Африканской Республике живет свыше 18 млн. человек. Основная масса ($^2/_3$ населения) — коренные африканцы, принадле-

Город Кейптаун.

жащие к различным народам банту: коса, зулу, свази, басуто, бечуаны и др.

Вторая по численности группа населения — потомки переселенцев из Европы; их немногим больше 3 млн. Это главным образом африканеры и англичане. Африканеры живут преимущественно в сельских местностях и ведут фермерское хозяйство, из англичан состоит большинство городского населения — чиновники, капиталисты, технический персонал на заводах и фабриках.

Государственные языки в ЮАР — африкаанс (язык африканеров) и английский.

Площадь Южно-Африканской Республики — 1221 тыс. *км*^{2}. Поверхность ее — плоскогорья, отгороженные на востоке от Индийского океана Драконовыми горами, на юге — их продолжением. ЮАР лежит в зоне тропического и субтропического климата. Восточные и южные склоны гор хорошо орошаются дождями, приносимыми с океана юго-восточным ветром. Здесь растут тропические и субтропические леса. Внутреннее плоскогорье, отгороженное от влажных ветров,— область саванны, сухих степей и полупустынь. До прихода европейцев было много крупных животных — слонов, носорогов, жирафов, антилоп и др. Но теперь их можно увидеть только в Национальном парке Крюгера — заповеднике, который расположен у границы с Мозамбиком.

По уровню промышленного производства Южно-Африканская Республика стоит впереди других стран Африки. С начала колонизации и до конца XIX в. фермеры-буры на обширных пастбищах, отнятых у африканцев, разводили скот. После англо-бурской войны на южноафриканской земле стала быстро развиваться горнодобывающая промышленность, которая имеет мировое значение. Бóльшая часть продукции горнодобывающей промышленности вывозится за границу. Во время второй мировой войны и после нее в стране стали развиваться некоторые отрасли обрабатывающей промышленности; теперь она по стоимости продукции обогнала горнодобывающую. На заводах и фабриках выплавляют чугун, сталь и медь, изготовляют ткани, консервы, вырабатывают тростниковый сахар. На химических заводах производят много взрывчатых веществ для взрывных работ на рудниках.

Однако бóльшая часть отраслей обрабатывающей промышленности развита недостаточно. Поэтому приходится импортировать металлы, химикаты, станки, промышленное оборудование. Несмотря на благоприятные климатические условия, сельское хозяйство в Южно-Африканской Республике не обеспечивает страну продовольствием. Много овощей, масла, яиц и значительную часть пшеницы привозят из других стран. Объясняется это главным образом тем, что основная часть сельского населения — африканцы — живет в нищете, пользуется примитивными земледельческими орудиями и не имеет средств на покупку минеральных удобрений и сельскохозяйственных машин.

Крупные фермеры-европейцы и капиталистические монополии ведут плантационное хозяйство. На плантациях возделывают цитрусовые, ананасы, виноград; в значительных количествах все это вывозится за границу. Большое место в хозяйстве Южно-Африканской Республики занимает скотоводство. Главная статья сельскохозяйственного экспорта — овечья шерсть. Основные продовольственные культуры в стране — кукуруза, сорго (называемое в Южной Африке кафрским просом), бобовые, ячмень, овес.

Немалую посевную площадь занимают сахарный тростник и хлопчатник.

Все хозяйство Южно-Африканской Республики находится в зависимости от английских и американских капиталистов. Несметные ископаемые богатства страны уплывают за океан. Кучка иностранных капиталистов захватила крупные разработки золота, урана, алмазов, угля, меди и марганца. Заморские монополии получают огромные прибыли. Источник их — эксплуатация дешевого труда африканцев. Эта эксплуатация позволяет также и местной буржуазии европейского происхождения накапливать значительные капиталы. Верхушка местной буржуазии тесно связана с иностранными финансовыми кругами.

В основу всех законов ЮАР положены дискриминация и ненависть к людям с темной кожей. В промышленности африканцы выполняют самую тяжелую низкооплачиваемую работу, доступ к квалифицированной работе фактически им запрещен. Даже в том случае, если африканец выполняет квалифицированную работу, он получает более низкую заработную плату, чем белый рабочий.

Южноафриканский фермер, как правило, европеец. Он жестоко эксплуатирует батраков-африканцев. Условия жизни батраков так тяжелы, что даже нуждающиеся из коренных жителей избегают добровольно наниматься к фермеру. Владельцам ферм приходится прибегать к помощи полиции. Под предлогом нарушения африканцами «правил поведения черных» полицейские производят массовые аресты. В суде дела обвиняемых африканцев разбираются в порядке «скорострельной юстиции», по 200—300 дел в день. Приговор, как правило, один и тот же: несколько месяцев принудительного труда на ферме у белого хозяина.

Африканским девочкам — семилетней Попи Вилакази и восьмилетней Норе Чилвана — приходится работать на ферме белого хозяина близ Дэвейтона. Попи разворачивает носовой платок, чтобы показать корреспонденту газеты свой жалкий заработок.

Земля в сельских местностях распределена так, что африканцы, составляющие 85% сельского населения Южно-Африканской Республики, владеют всего лишь 12,5% земельной площади, а бóльшая часть земли (87,5%) захвачена европейскими фермерами, т. е. 15% сельского населения.

В ЮАР много крупных и мелких городов. Они связаны железными и шоссейными дорогами. На всем материке только ЮАР имеет густую сеть железных дорог: ее протяженность около 26 тыс. *км*. Города в этой стране большие и красивые. 75% городского населения — европейцы. Столицу ЮАР — Преторию называют «цветком Трансвааля». Город утопает в садах. Здесь местопребывание правительства. Парламент страны находится в Кейптауне, куда во время сессий переезжает все правительство.

Африканцам разрешается жить только в пригородных трущобах — бидонвиллях, где дома построены из старых ящиков и банок из-под консервов. В окрестностях Претории и Иоганнесбурга есть так называе-

В хозяйствах белых фермеров работает много подростков. Одетые в лохмотья, прикрываясь мешками от ливня, ребята ждут грузовика, который отвезет их в поле.

мые лачужные города — шантитаунс, где африканцы ютятся в ужасающей тесноте.

Коренное население Южно-Африканской Республики борется против ига колонизаторов. Ведущая роль в антиимпериалистической борьбе принадлежит рабочему классу — самому крупному отряду пролетариата на Африканском материке. Более 2,2 млн. африканцев работает по найму в этой стране. Еще в 1920 г. рабочие Южной Африки послали своих делегатов в Москву к В. И. Ленину. В 1921 г. была основана Коммунистическая партия Южной Африки, первая коммунистическая партия на Африканском континенте. Она была распущена в 1950 г. и воссоздана в 1960 г. под названием Южно-Африканская коммунистическая партия.

Вместе с компартией борьбой трудящихся за демократические права руководят общественные и национальные организации: Африканский национальный конгресс, Южноафриканский индийский конгресс, Конгресс цветного населения Южной Африки, Конгресс демократов ЮАР, объединяющий прогрессивно настроенных европейцев, противников расовой дискриминации. По инициативе этих организаций в 1955 г. в Клиптауне (Трансвааль) был созван Конгресс народов Южной Африки, принявший хартию свободы. Она содержала такие требования, как равные права всем национальным группам, передача земли тем, кто ее обрабатывает.

В хартии указывалось, что природные богатства должны принадлежать народу, а управление страной — трудящимся.

В 1950 г. южноафриканский парламент, состоящий из белых расистов, принял закон о «подавлении коммунизма» — о запрещении компартии и коммунистической деятельности. Фашистское правительство ЮАР запретило также деятельность Африканского национального конгресса — наиболее многочисленной из общественных организаций страны.

После разгрома гитлеровских полчищ многие главари германских фашистов, спасая свою шкуру от справедливого возмездия, бежали в Южную Африку. Всем им предоставлены посты в армии, полиции и государственном аппарате ЮАР.

Расистское правительство содержит вооруженные силы исключительно из белого населения. В армии насчитывается около 22 тыс. человек, а кроме того, свыше 43 тыс. служит в моторизованной полиции. Созданы снайперские бригады. Главная задача их в случае вооруженного конфликта — беспощадно подавлять волнения среди африканцев. Правительство предоставляет снайперам кредит для покупки оружия на особо льготных условиях и обеспечивает их боеприпасами. Африканцы лишены права иметь оружие. Если у африканца найдут какой-нибудь старый пистолет, «нарушителя» закона судят, бросают в тюрьму, могут даже казнить.

Каждый белый имеет право сформировать и вооружить свой собственный отряд. Для этого достаточно заявления, что отряд будет бороться против коммунистов.

ЮАР взяла на себя роль жандарма Африки. Легионы южноафриканских карателей выступали в Конго против конголезских патриотов-повстанцев. Южноафриканские «командос» отличались особой жестокостью при расправе над мирным населением и пленными повстан-

Типичный поселок африканцев в ЮАР. В этих хижинах в ужасающей тесноте ютятся большие семьи.

цами. Расистский режим в ЮАР не мог бы держаться, если бы его не поддерживали США, Англия, ФРГ. ЮАР поставляет им в огромном количестве минеральное сырье: 70% золота, 50% платины, 20% хрома, 50% урановой руды (сырье для производства атомных бомб), добываемых в капиталистическом мире, империалисты получают из ЮАР.

Иностранные капиталисты охотно вкладывают свои деньги в промышленность ЮАР, получая здесь самые высокие прибыли. Ежегодно ЮАР выплачивает иностранным вкладчикам в качестве процентов 240 млн. фунтов стерлингов. Самые высокие в мире доходы на капитал — результат того, что в ЮАР миллионы рабочих-африканцев подвергаются жесточайшей эксплуатации.

Девять десятых коренного населения ЮАР неграмотно. В стране полицейских больше, чем школьников-африканцев. На нужды образования здесь тратится менее 4% национального дохода, а из этой суммы на образование африканцев расходуется менее половины процента национального дохода. На обучение одного белого школьника ежегодно расходуется в десять раз больше, чем на обучение одного школьника-африканца. Расистский режим превратил ЮАР в страшный застенок. Но с каждым днем все шире развертывается движение Сопротивления. Близится день, когда палачи Южной Африки предстанут перед судом народа. Борьба народов Африки против расистского режима ЮАР встречает горячую поддержку советских людей.

Жизнь без прав

Безжалостные расистские законы не щадят никого — ни стариков, ни женщин, ни детей. Эти законы заставляют половину африканского населения Южно-Африканской Республики влачить жалкое существование в резерватах, где, даже по признанию правительственной комиссии, маломальски сносные жизненные условия можно создать только для части людей, проживающих там.

Не лучше живется африканцам и в других местах этой «республики», ведь в среднем по стране их заработок в 10 раз меньше дохода белого. В ЮАР африканцы могут получить лишь низкооплачиваемую, неквалифицированную работу — другая работа только для белых. Половина африканских рабочих хронически голодает, а значительная часть детей ест один раз в день.

На территории ЮАР действует драконовская система «контрольных книжек». Африканец даже на очень короткий срок может приехать в город, лишь получив на это специальное разрешение. Если же он находится в так называемом «белом» районе без соответствующей отметки в этой книжке или просто-напросто забыл ее дома, ему грозит тюремное заключение. На основании множества законов, ограничивающих передвижение коренного населения, в ЮАР выносят более тысячи судебных приговоров в день. Порка — обязательный атрибут южноафриканского «правосудия».

Неимоверно тяжела жизнь коренного населения ЮАР. Один журналист, после того как он видел обычный трудовой день африканцев, которые в течение многих часов, под наблюдением надсмотрщиков с винтовками и кнутами, голыми руками копали картофель, писал: «Я предпочел бы умереть, чем жить в Южной Африке

в качестве чернокожего. Эта жизнь без надежд, без права, без оплаты труда... Это апартеид. Хижина дяди Тома по сравнению с этим — волшебная сказка, о которой можно только мечтать».





АМЕРИКА

АРГЕНТИНА

Гигантский треугольник аргентинской территории как бы замыкает южную часть Американского континента. Основание этого треугольника находится в зоне южного тропика, а его вершина ощущает ледяное дыхание Антарктики. Западную сторону треугольника образует гигантская горная цепь Анд, а восточная проходит по побережью Атлантического океана и по рекам Уругваю и Паране.

Аргентина является второй по территории и третьей по количеству населения страной Латинской Америки. На площади в 2,8 млн. *км*² здесь живет 22,7 млн. человек. Жители Аргентины в основном потомки переселенцев из Европы, главным образом из Испании. Однако немало здесь и выходцев из Италии и других стран Западной Европы. Имеются также и жители славянского происхождения. От многочисленного коренного населения — индейцев — осталось около 30 тыс. человек. Они относятся к племенам кечуа и аймара. Индейские поселки можно встретить на северо-западе, у подножия Анд, и на севере, в области Чако.

Испанские конкистадоры сравнительно поздно открыли территорию нынешней Аргентины. В первой половине XVI в. мореплаватель Себастьян Кабот отправился вверх по реке Паране в поисках золота и драгоценностей. Индейцы, которых встретил он еще в устье реки, по-

СЕВЕРНАЯ АМЕРИКА
СЕВЕРНЫЙ ЛЕДОВИТЫЙ ОКЕАН
БЕРИНГОВО МОРЕ
Берингов пролив
ГРЕНЛАНДСКОЕ МОРЕ
Датский пролив
ГРЕНЛАНДИЯ (Дат.)
МОРЕ БАФФИНА
Девисов пролив
Гудзонов пролив
Гудзонов залив
п-ов Лабрадор
о. Ньюфаундленд
Корнер-Брук
Сидни
Галифакс
АТЛАНТИЧЕСКИЙ ОКЕАН
ТИХИЙ ОКЕАН
о. Кадьяк
Фэрбенкс
Анкоридж
о. Ванкувер
Ванкувер
Сиэтл
Спокан
Бол. Медвежье озеро
Бол. Невольничье озеро
оз. Атабаска
Атабаска
Саскачеван
Нельсон
оз. Виннипег
Квебек
Монреаль
ОТТАВА
Торонто
Бостон
Нью-Йорк
Филадельфия
Балтимор
ВАШИНГТОН
Чарлстон
Оксфорд
Индианаполис
Чикаго
Детройт
Гамильтон
оз. Верхнее
оз. Мичиган
оз. Гурон
оз. Эри
Сент-Пол
Миннеаполис
Бол. Соленое озеро
Миссури
Канзас-Сити
Сент-Луис
Арканзас
Миссисипи
Новый Орлеан
Тампа
Майами
Флоридский пролив
Багамские о-ва (Брит.)
Бермудские о-ва (Брит.)
Сан-Франциско
Лос-Анджелес
Сан-Диего
о. Гуадалупе (Мекс.)
Калифорнийский зал.
Колорадо
Большой Бассейн
Сьерра-Невада
Каскадные горы
Береговой хребет
Скалистые горы
Платформа
Равнины
Аппалачи
Мексиканское нагорье
Мексиканский залив
Тампико
Веракрус
Мерида
Гвадалахара
МЕХИКО
Пуэбла
Сьерра-Мадре
о-ва Ревильяхигедо (Мекс.)
ГАВАНА
Сантьяго-де-Куба
Гуантанамо
Бол. Антильские о-ва
ПОРТ-О-ПРЕНС
САНТО-ДОМИНГО
КИНГСТОН
о. Пуэрто-Рико (США)
Сан-Хуан
КАРИБСКОЕ МОРЕ
Белиз
ГВАТЕМАЛА
ТЕГУСИГАЛЬПА
САН-САЛЬВАДОР
МАНАГУА
оз. Никарагуа
САН-ХОСЕ
ПАНАМА
Панамский канал
ТИХИЙ ОКЕАН
ГАВАЙСКИЕ ОСТРОВА
Гавайские о-ва (США)
Гонолулу
о. Гавайи
УСЛОВНЫЕ ОБОЗНАЧЕНИЯ
ВАШИНГТОН Столицы государств
Сан-Хуан Центры колоний и владений
Сарния Прочие населенные пункты
Железные дороги
Государственные границы
Каналы
Болота
4418 Отметки высот
Коралловые рифы
Цифрами обозначены:
1 Британский Гондурас
2 Гватемала
3 Сальвадор
4 Гондурас
5 Никарагуа
6 Коста-Рика
7 Панама
8 Гаити
9 Доминиканская Республика
10 Ямайка

ЮЖНАЯ АМЕРИКА
КАРИБСКОЕ МОРЕ
АТЛАНТИЧЕСКИЙ ОКЕАН
ТИХИЙ ОКЕАН
ПОРТ-ОФ-СПЕЙН
ТРИНИДАД И ТОБАГО
Санта-Марта
Барранкилья
Валенсия
Ла-Гуайра
КАРАКАС
Ориноко
ВЕНЕСУЭЛА
ДЖОРДЖТАУН
Парамарибо
Кайенна
ГВИАНА
ГВИАНА (Нид.)
ГВИАНА (Фр.)
ГВИАНСКОЕ НАГОРЬЕ
вдп. Анхель
Панамский канал
БОГОТА
КОЛУМБИЯ
Буэнавентура
Эсмеральдас
КИТО
Гуаякиль
Куэнка
м. Париньяс
о-ва Галапагос (Эквадор)
Рио-Негру
Манаус
Амазонка
Белен
Сан-Луис
Форталеза
Терезина
Натал
м. Кабу-Бранку
Крату
Паулистана
Ресифи
вдп. Паулу-Афонсу
Салвадор
Мараньон
Журуа
Мадейра
БРАЗИЛИЯ
Порту-Велью
Гуажара-Мирин
БРАЗИЛЬСКОЕ НАГОРЬЕ
Трухильо
Серро-де-Паско
ЛИМА
Аякуно
Куско
г. Ильямпу
Арекипа
Мольендо
ЛА-ПАС
БОЛИВИЯ
Санта-Крус
Корумба
Пароговой
Гояния
БРАЗИЛИЯ
Арика
Икике
Белу-Оризонти
Витория
Сан-Паулу
Рио-де-Жанейро
Сантус
Консепсьон
вдп. Игуасу
АСУНСЬОН
ПАРАГВАЙ
Энкарнасьон
Посадас
Парана
Тукуман
Ресистенсия
Порту-Алегри
Рио-Гранди
Санта-Фе
Кордова
Росарио
ТРУГВАЙ
МОНТЕВИДЕО
БУЭНОС-АЙРЕС
Вальпараисо
САНТЬЯГО
Консепсьон
Мар-дель-Плата
Баия-Бланка
Пуэрто-Монт
Сан-Карлос-ди-Барилоче
о. Чилоэ
Фолклендские (Мальвинские) о-ва (спор. Брит., Арг.)
Магелланов прол.
о. Огненная Земля
м. Горн
пролив Дрейка
УСЛОВНЫЕ ОБОЗНАЧЕНИЯ
ЛИМА Столицы государств
Кайенна Центры колоний и владений
Икике Прочие населенные пункты
Железные дороги
Безрельсовые дороги
Государственные границы
Болота
6960 Отметки высот

дарили ему серебряные украшения. И Кабот решил, что именно здесь добывают этот благородный металл. В память о таком событии он назвал устье реки Ла-Платой, что по-испански означает «серебро». Лишь много позже выяснилось, что здесь нет месторождений серебра, а на берега Ла-Платы оно попало из Боливии. Но название это привилось, и долгое время образовавшаяся испанская колония называлась вице-королевством Рио-де-Ла-Плата. А в 1826 г., когда на берегах Ла-Платы, на месте испанской колонии, была провозглашена республика, ее назвали Аргентиной, т. е. «Серебряной» (от латинского названия серебра «аргентум»).

История Аргентины в XIX в. заполнена острой внутриполитической борьбой между сторонниками централизации управления страной и сторонниками широкой автономии провинций. Эта борьба принимала характер гражданских войн, которые продолжались с перерывами вплоть до 1880 г., когда верх взяли сторонники централизации — крупные помещики и верхушка буржуазии Буэнос-Айреса.

После 1930 г. в Аргентине начинается период военных путчей. Эти путчи во многом отражали борьбу за ключевые позиции в экономике страны между английским и американским капиталом.

По государственному устройству Аргентина—федеративная республика. Во главе ее стоит президент. Законы издает парламент — Национальный конгресс. Он состоит из сената и палаты депутатов. Государственный язык — испанский. Столица Аргентины и самый большой город страны (один из крупнейших городов всего южного полушария)—Буэнос-Айрес. Население в нем около 3 млн. человек, а в так называемом Большом Буэнос-Айресе живет свыше 7 млн. Здесь же сосредоточены и основные промышленные предприятия Аргентины — текстильные, пищевые, машиностроительные, химические.

Природные условия Аргентины таковы, что она может стать процветающей страной с продуктивным сельским хозяйством и развитой промышленностью. Климат здесь благоприятный для земледелия и земля плодородная. Есть в Аргентине и богатые месторождения ископаемых: нефти, меди, урана, свинца, цинка, сурьмы, марганца, железа, олова. Правда, все эти месторождения еще недостаточно хорошо разведаны.

Аргентина — одна из наиболее промышленно развитых стран Латинской Америки. Помимо переработки сельскохозяйственного сырья, аргентинская промышленность производит также сталь, металлоизделия, автомашины, нефтепродукты, текстиль и другие товары широкого потребления. Все же бóльшую часть машинного оборудования и транспортных средств Аргентине приходится импортировать, главным образом из США.

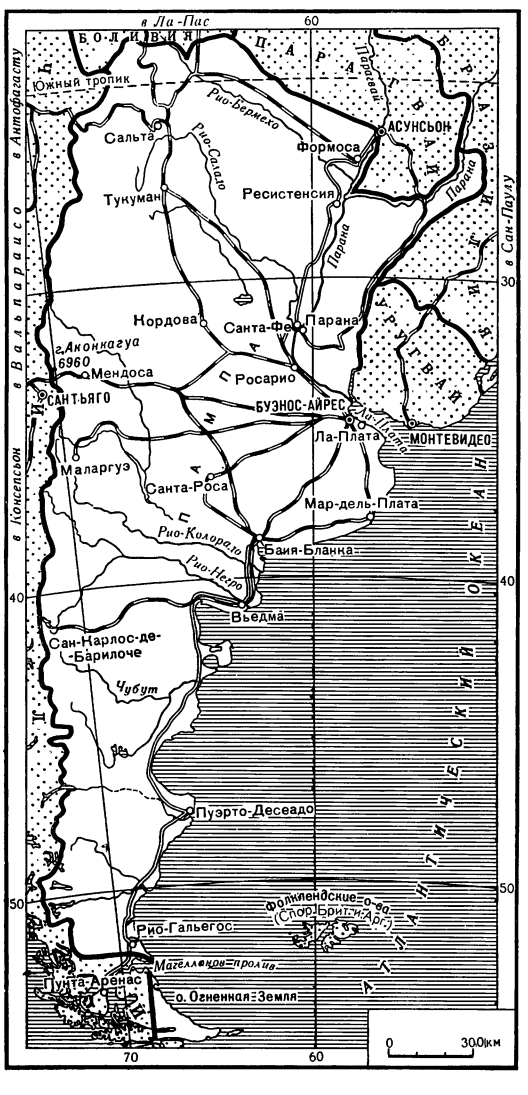

Индейцы, живущие в Андах, провеивают ячмень. Это их основная пища.

вается более 45 млн. голов крупного рогатого скота и более 43 млн. овец. Пастбища для скота занимают около 40% территории Аргентины. Здесь так тепло, что скот может круглый год находиться под открытым небом и уход за ним не требует большого труда.

Пастухов в Аргентине называют гаучо. В прошлом веке это слово имело несколько иное значение. Так называли со времен испанской колонизации одиноких кочевников-скотоводов. Современные же гаучо—просто батраки в богатых животноводческих поместьях — эстансиях. Гаучо — лихие наездники, смелые и отважные люди. Бывает, что разыгравшийся бык стремительно убегает в сторону. Ловкий гаучо на резвом коне настигает беглеца и на всем скаку точно бросает быку на рога свое ременное лассо, которое привязано к седлу.

Десятки миллионов гектаров вспаханы под пшеницу, кукурузу и лен. По производству и экспорту этих культур Аргентина занимает одно из первых мест в капиталистическом мире. В стране выращивают также хлопчатник, сахарный тростник, табак. На западе Аргентины, в провинции Мендоса, расположен главный район виноградарства и садоводства. Тут земля даром не пропадает. Куда ни взглянешь —бесконечные ряды виноградных лоз. Виноградники пересекаются узкими оросительными каналами и перемежаются полями, засеянными люцерной, которая предназначена для корма скоту. Вдоль дорог тянутся аллеи тополей. Одна из дорог поблизости от Мендосы пролегает через перевал Успальята — это наиболее короткий путь в Чили.

Аргентинские пастухи — гаучо.

В Аргентине преобладает крупное помещичье землевладение. У 370 помещиков — владельцев крупных поместий (латифундий)—52 млн. *га*, а на долю 240 тыс. мелких собственников приходится всего лишь 3,3 млн. *га*. И зачастую помещичья земля остается необработанной, так как сельское хозяйство в данном районе приносит мало прибыли или потому, что нет дорог, чтобы вывезти урожай.

Земля в Аргентине принадлежит не только местным помещикам, но и иностранным компаниям. Так, например, английская фирма «Форесталь» вла-

деет 1,5 млн. *га*, «Архентина лэнд компани» — 250 тыс. *га*. В последнее время большие площади земли получили в концессию североамериканские компании. В Аргентине более 26 млн. *га* земли принадлежит иностранным компаниям.

Аргентина — крупный поставщик на мировом рынке зерна и продуктов животноводства. Экономика страны в большой степени зависит от внешних рынков и от иностранного капитала — североамериканского и английского. В мясохладобойной промышленности хозяйничают англичане, американские тресты «Свифт» и «Армур», в химической — концерн «Дюпон де Немур» и английская корпорация «Империэл кемикл индастрис», в автосборочной — американские фирмы «Форд» и «Дженерал моторс»; 38% иностранных капиталовложений в Аргентине североамериканского происхождения, 18% английского.

Основной покупатель аргентинского охлажденного и мороженого мяса — Англия. США закупают лишь аргентинские мясные консервы, да и то в небольшом количестве. Кроме того, США покупают в Аргентине тунговое масло, фрукты, кожу и шерсть.

Столица Аргентины — город Буэнос-Айрес. Здание Национального конгресса.

На мировом капиталистическом рынке падают цены на продовольственные товары и сельскохозяйственное сырье. Поэтому с каждым годом Аргентине приходится отдавать все больше своих сельскохозяйственных товаров, чтобы иметь возможность ввозить промышленные изделия и нефтепродукты, чугун и сталь.

Аграрный кризис в стране, массовое разорение мелких крестьянских хозяйств, падение цен на мировом рынке на продовольственные товары — все это ведет к снижению жизненного уровня трудящихся.

Трудящиеся Аргентины давно борются за развитие независимой национальной экономики. Под давлением общественности правительство вынуждено было национализировать железные дороги, ряд промышленных предприятий и электростанций. Создана государственная нефтяная компания, которая пользуется в стране большой популярностью. Правда, эта компания не может еще полностью обеспечить потребность страны в нефтепродуктах, но при малейшей возможности население бойкотирует торговые предприятия нефтяных компаний США и предпочитает покупать нефтепродукты в государственных организациях. Промышленность Аргентины остро нуждается в кредитах и в оборудовании, ей необходимы собственные запасы горючего, собственные источники электроэнергии.

Аргентина ищет новые рынки, где она могла бы продавать свои товары и приобретать необходимое ей оборудование и сырье.

Среди латиноамериканских государств Аргентина стоит на одном из первых мест по объему торговли с социалистическими странами. Она торгует с Польшей, Чехословакией, Венгрией и Советским Союзом. Аргентина имеет дипломатические отношения с СССР.

Мате



Аргентинцы просто не понимают, как можно жить без мате. Этот напиток здесь заменяет чай, газированную воду, квас, столовое вино и многое, многое другое. Мате — непременный участник чопорной дипломатической беседы, делового разговора предпринимателей, встречи друзей и неторопливой беседы пастухов—гаучо во время отдыха. Словом «мате» называют не только напиток, но и маленький грушевидный сосуд, из которого пьют через трубочку. Сосуд чаще всего делают из тыквы лагенарии, в богатых семьях тыкву заменяет серебряная и даже золотая фляжка, покрытая затейливым рисунком. А бедняки обходятся простой консервной банкой.

Для приготовления мате используют узкие длинные листья вечнозеленого кустарника йербы, которые содержат много взбадривающего кофеина. Раз в три года листья обрывают, но не все — иначе куст погибнет. Потом на медленном огне их сушат до тех пор, пока не начнет лопаться кожица. После этого листья толкут или растирают в порошок. Теперь из них можно приготовить напиток. В сосуд засыпают немного порошка и медленно наполняют его крутым кипятком. И вот терпкий, темно-коричневый, с запахом свежескошенного сена мате готов. В мате, который пьют женщины, добавляется немного сахару. Тот, кто заливал сосуд кипятком, пробует первым, затем передает мате вместе с трубочкой соседу. Ритуал мате очень разнообразен. Горячий, огненный мате подают друзьям, людям, к которым безразличны, могут подать чуть-чуть теплый мате, а недругу — холодный.

БАРБАДОС

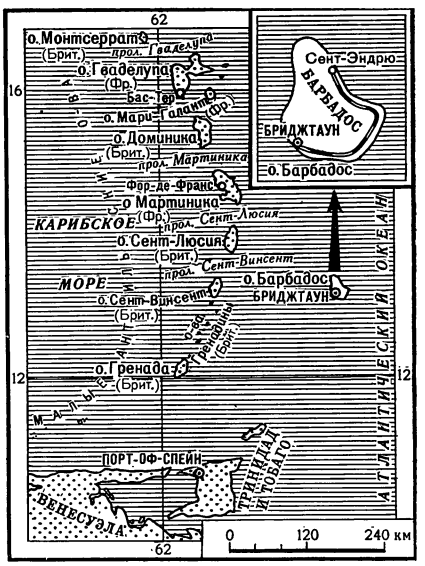

Самый восточный из группы Малых Антильских островов в Вест-Индии — остров Барбадос.

Территория Барбадоса — 430 *км*². Население — 243 тыс. человек. Столица и главный порт — город Бриджтаун (около 12 тыс. человек). Более 90% населения — негры и мулаты. Остальные — европейцы, главным образом англичане, а также американцы и канадцы. Государственный язык — английский.

Барбадос окружен коралловыми рифами. Поверхность острова террасами поднимается к центру, где гора Хиллейби достигает высоты 336 *м* над уровнем моря. Климат тропический. Температура самого жаркого месяца (сентябрь) +27,3°, самого холодного (февраль) +25°. Среднегодовое количество осадков около 1500 *мм*. Остров подвержен частым ураганам. Почвы плодородные. Растительность тропическая.

Барбадос — крайне отсталая сельскохозяйственная страна. Культивируется главным образом сахарный тростник, плантации которого занимают почти половину всей территории острова. Среднегодовое производство сахара колеблется в пределах 160—200 тыс. *т*. Сахар — основной экспортный продукт Барбадоса. Выращивают также хлопчатник. Часть населения занимается рыболовством. Промышленность представлена всего несколькими десятками небольших предприятий, перерабатывающих сахарный тростник и изготовляющих некоторые товары для внутреннего рынка. На острове обнаружены месторождения природного газа и нефти. Экзотическая природа острова привлекает иностранцев, главным образом американских и английских туристов. Их число в последние годы заметно увеличилось и в 1965 г. превысило 120 тыс. человек.

Остров Барбадос в 1627 г. захватила Англия, он считался английской колонией. В 1961 г. ему было предоставлено внутреннее самоуправление. В июне 1966 г. в Лондоне проходила конференция по вопросам будущего конституционного устройства Барбадоса. Согласно решению этой конференции с 30 ноября 1966 г. Барбадос стал независимым государством в составе Содружества наций. Гла-

Столица Барбадоса — город Бриджтаун.

вой Барбадоса считается английская королева, представленная на острове генерал-губернатором. Законодательная власть принадлежит парламенту, состоящему из двух палат, исполнительная — кабинету министров.

■

БОЛИВИЯ

Республика Боли́вия названа в честь героя борьбы против испанских колонизаторов, первого президента страны Симона Боливара. День провозглашения независимости — 6 августа 1825 г. является национальным праздником боливийского народа.

По конституции столицей республики считается город Сукре, фактическая же столица — город Ла-Пас, по-испански «мир». Здесь находятся дворец президента, национальный конгресс, все правительственные учреждения. Центральная часть города расположена как бы в огромной чаше на высоте 3000 *м*. От центра города улицы поднимаются по склонам гор все выше и выше. На окраине столицы дома находятся уже на высоте 4000 *м* над уровнем моря.

Боливия — горная страна, расположенная в центре Анд, она не имеет выхода к океану, поэтому ее и называют «сухопутной страной». По территории (1 млн. *км*^{2}) она почти в 2,5 раза меньше Советского Казахстана.

Климат, рельеф, растительный и животный мир Боливии разнообразны. В одно и то же время года здесь можно встретить морозную снежную зиму и ласковую цветущую весну, сухое знойное лето и хмурую дождливую осень. Высокие снежные горные хребты Западной и Восточной Кордильер, входящих в горную систему Анд, сменяются каменистыми пустынями, саваннами, плодородными долинами и заболоченными пространствами.

По рельефу Боливия делится на три зоны, сменяющие друг друга с запада на восток: горная зона, зона предгорий и долин, зона равнин. Все они тянутся с севера на юг.

Горная зона занимает 14% территории страны. В нее входят горные массивы Западной и Восточной Кордильер и расположенное между ними каменистое нагорье Альтиплано. Площадь нагорья — 100 тыс. *км*^{2}. На границе с Перу расположено самое крупное высокогорное озеро в мире — Титикака (высота более 3800 *м*), его площадь—8300 *км*^{2}. В этой зоне расположены основные центры горнорудной промышленности.

Природа в горной области суровая. Растительность скудная в связи со значительными заморозками и недостатком влаги. Влажный воздух, дующий с Атлантического океана, задерживается хребтами Западной Кордильеры. Здесь более пышная растительность.

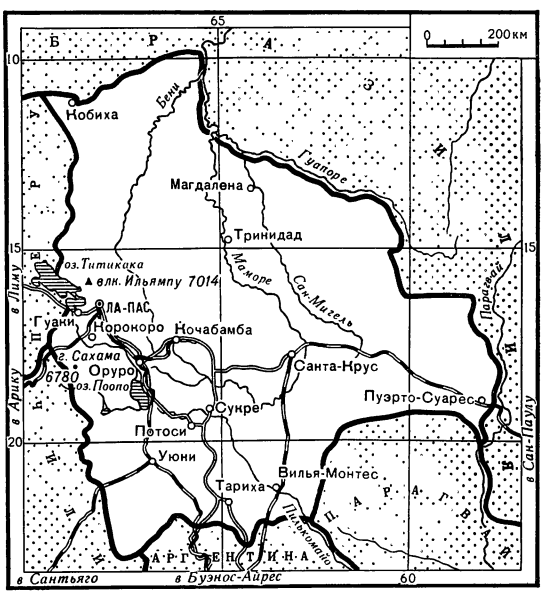

Большое влияние на окружающую природу оказывает глубоководное и относительно теплое озеро Титикака. Растительность около него значительно богаче, чем в других местах нагорья. Берега озера покрыты травой, похожей на камыш, из которого индейцы плетут свои лодки — бальсасы. На склонах гор, окружающих озеро, выращивают в незначительном количестве ячмень, кукурузу, бобовые растения. Здесь же растет и дикий картофель.

Нигде, кроме как на боливийском берегу озера Титикака, не встречается удивительно нежный и красивый цветок кантуту. Он напоминает наш колокольчик. Кантуту — национальный цветок Боливии. Его цвета — зеленый, желтый и красный можно увидеть на государственном флаге страны. На нагорье произрастают лаурель и оливо — разновидность лавра. Их ветви украшают национальный герб Боливии.

Параллельно Восточной Кордильере идет зона предгорий и долин. Она занимает 16% территории республики. Эта зона наиболее населена. Благоприятные климатические условия, плодородные почвы позволяют выращивать здесь разнообразные сельскохозяйственные культуры: сахарный тростник, юкку, кофе, рис, арахис, пшеницу, кукурузу, картофель, а также различные фрукты. По мере спуска с нагорья растительность становится все гуще и разнообразнее. Кустарники сменяются кактусовыми зарослями и тропическими лесами.

Бóльшую часть территории Боливии (70%) занимает зона равнин и низменностей. В этой зоне климат знойный, тропический. Здесь расположены леса и саванны северной части бассейна рек Бени и Маморе, равнины Чекитос, пампы (степи) и пустыни Гран-Чако. В наиболее благоприятных для сельского хозяйства районах выращивается кукуруза, фасоль, сахарный тростник, какао, кофе, хлопок, виноград, разнообразные фрукты. В обширных пампах разводят крупный рогатый скот, овец, коз. В этой зоне находятся и богатейшие залежи нефти. В хозяйственном отношении этот район освоен очень слабо.

Боливию по праву называют «индейской страной». Живет здесь около 4 млн. человек, более половины — индейцы племен кечуа и аймара, а также пукина, уру, чипайа, араона и др. Белые составляют около 15% населения страны. Остальные жители — метисы, по-боливийски «чоло».

Индейцы живут в высокогорных районах департаментов Ла-Пас, Оруро, Потоси, Кочабамба, по берегам озера Титикака. Основное занятие индейцев — земледелие. Кроме того, они разводят лам. Это удивительно неприхотливое и выносливое животное. Ламы используются как вьючные животные. Они дают индейцам пищу, одежду, обувь.

На территории современной Боливии, задолго до завоевания ее в XIV в. инками и испанского нашествия в XVI в., существовала одна из древнейших культур Америки — культура Тиауанаку. Великолепные памятники архитектуры — Ворота Солнца и храм Тиауанаку, монолитные сфинксы поражают и поныне своим величием и красотой. Письменность в виде иероглифов и символов до сих пор загадка для ученых. Эту культуру создали предки индейцев аймара.

Боливия остается слаборазвитой сельскохозяйственной страной. Две трети населения заняты в сельском хозяйстве. До 1952 г. в боливийской деревне господствовали феодальные отношения: система отработок, барщина, издольщина, подневольный труд крестьян и членов их семей в доме помещика. За клочок земли крестьянин должен был работать на помещика до четырех дней в неделю, постепенно превращаясь в долгового раба.

Сельское хозяйство не удовлетворяло полностью потребности Боливии ни в продовольствии, ни в промышленном сырье. Поэтому на ввоз пшеницы, молока, мяса, жиров, сахара, риса и других сельскохозяйственных товаров ежегодно тратились десятки миллионов долларов.

Природа щедро одарила Боливию. В ее недрах есть залежи олова, вольфрама, сурьмы, цинка, свинца, железа, серебра, нефти и других полезных ископаемых. Страна располагает возможностями для промышленного развития. Однако используются они довольно слабо.

Основу экономической жизни составляет горнодобывающая промышленность, на долю которой приходится более 90% всего экспорта страны. Главный продукт вывоза — олово. Продажа его дает почти 70% всех доходов, поступающих в государственную казну.

В истории Нового Света нет более печальных страниц и народа более несчастного, чем история и народ Боливии. Почти четыре века боливийцы находились под гнетом испанских колонизаторов, а затем сменивших их не менее жестоких поработителей — сначала английских, потом американских.

Всей экономической и политической жизнью Боливии вплоть до 1952 г. управляла

так называемая «роска», вступившая в тесный союз с империалистами Англии и США («роской» боливийцы называют господствующую группу помещиков, промышленников и банкиров). В «роску» входили «оловянные бароны», свыше 500 помещиков-латифундистов, около 50 крупных промышленников и торговцев. Горнодобывающая промышленность находилась в руках монополистов Патиньо, Хохшильда и Арамайо. Земля принадлежала кучке крупнейших помещиков. Только в руках помещика Суареса было 6,6 млн. *га* земли! Это больше территории Доминиканской Республики.

Невыносимо тяжелы были условия жизни и работы трудящихся Боливии, особенно горняков. Они работали на рудниках, расположенных на высоте 3500—4000 *м* над уровнем моря, при сильно разреженном воздухе, по 12 и более часов в сутки. Это был труд поистине каторжный. Средняя продолжительность жизни боливийских горняков не превышала 30 лет. Вскоре после начала работы на руднике горняк заболевал «оловянной болезнью» — туберкулезом и становился инвалидом. Не случайно в Боливии существовал единственный в мире профсоюз горняков-туберкулезников.

Эта болезнь, неизбежный спутник рабочих высокогорных рудников, создавала вокруг шахтерских поселков обширные кладбища. Индейцы называли олово «металлом дьявола». Чтобы пополнить постоянно убывающую рабочую силу, предприниматели с помощью властей проводили насильственную вербовку крестьян-индейцев: совершали бандитские налеты на деревни, насильно угоняли мужское население.

В Боливии 85% населения не умело ни читать, ни писать. Большинство детей вынуждено было бросать школу и идти на заработки, чтобы хоть чем-то помочь своей семье. В 1950 г. подростки 10—14 лет составляли почти $^1/_3$ всех рабочих.

Крупные помещики и горнопромышленники диктовали законы, контролировали прессу и радио, творили суд и расправу. Их ставленники возглавляли политические партии, становились министрами и президентами.

Господство помещиков, горнопромышленников и иностранных монополий обрекало боливийский народ на голод, нищету, политическое бесправие. Но он не желал мириться с этим. В апреле 1952 г. в результате народного восстания была свергнута диктатура крупных промышленников и помещиков. Так началась буржуазно-демократическая революция.

Столица Боливии — город Ла-Пас.

Индейские женщины носят детей на спине.

Хижина боливийских крестьян.

Под давлением вооруженного народа пришедшая к власти буржуазная партия Националистическое революционное движение провела ряд прогрессивных мероприятий, которые отвечали национальным интересам страны. Было введено всеобщее избирательное право, принят закон о национализации предприятий «оловянных баронов». В 1953 г. подписан декрет об аграрной реформе, объявлявший о ликвидации крупного помещичьего землевладения и наделении крестьян землей. В 1955 г. была проведена реформа народного образования. Начальное обучение объявлялось бесплатным и обязательным.

Все эти законы, несомненно, важные завоевания боливийского народа. Они вызвали недовольство местной и иностранной реакции. Империалисты США, боливийские помещики и промышленники, чьи интересы были ущемлены в ходе революции, всячески мешали осуществлению демократических преобразований в Боливии. Они организовывали заговоры и мятежи, прибегали к подкупу и угрозам, оказывали экономическое и политическое давление на руководство партии Националистическое революционное движение и на сформированное ею правительство.

Постепенно в боливийском правительстве и партийном руководстве верх стали брать соглашательские элементы, которые пошли по пути уступок империалистам США. Особенно это проявилось во второй половине 50-х годов. В этот период усилились позиции монополий США в экономике Боливии. Американские нефтяные компании прибрали к рукам богатейшие нефтеносные земли. Разработанный американскими специалистами и осуществленный правительством Боливии план «стабилизации» финансов и экономики еще больше усилил зависимость страны от империализма США, ухудшил положение трудящихся масс.

В 1960 г. президентом страны стал лидер партии Националистическое революционное движение. Революционные преобразования в стране фактически приостановились. Национализированные оловянные рудники вследствие высокой себестоимости добычи руды и падения цен на олово на мировом капиталистическом рынке приносили государству миллионные убытки. В состоянии кризиса находилось сельское хозяйство. Правительство Боливии, предоставив крестьянам землю, не обеспечило их ни кредитами, ни семенами, ни удобрением, ни орудиями труда. Крестьяне, как и сто лет назад, применяли лишь мотыгу, деревянный плуг, серп, которыми пользовались еще древние инки.

За 12 лет правления партии Националистическое революционное движение Боливия мало продвинулась по пути прогресса. Боливийцы по-прежнему остаются самым бедным народом Латинской Америки. Соглашательская, капитулянтская политика боливийского правительства и руководства правящей партии вызвала рост недовольства народа.

В стране началось забастовочное движение. Трудящиеся все решительнее выступали против подчинения Боливии американскому империализму. Они требовали улучшения условий жизни и труда.

Активное участие в борьбе против соглашательской политики правительства принимала

Коммунистическая партия Боливии (основана в 1950 г.).

Усиливая свое влияние среди трудящихся масс, компартия призывала к объединению народных сил и созданию единого фронта, способного помешать реакции осуществить государственный переворот и захватить власть.

Однако этот призыв не был поддержан другими организациями, что помогло реакции захватить власть. Используя недовольство широких народных масс политикой правительства, в ноябре 1964 г. военщина осуществила государственный переворот. К власти пришла военная хунта, она установила полицейский террор против трудящихся, против компартии Боливии, против всех прогрессивных сил.

В июле 1966 г. в стране состоялись выборы. Президентом «избран» генерал Барриентос, один из руководителей государственного переворота. Обстановка в стране еще больше накалилась. Начались репрессии и аресты политических деятелей. Тысячи рабочих были уволены по политическим мотивам, компартия объявлена вне закона. Но боливийский народ, несмотря на кровавый террор, продолжает борьбу за демократические свободы и независимость своей родины. ■

БРАЗИЛИЯ

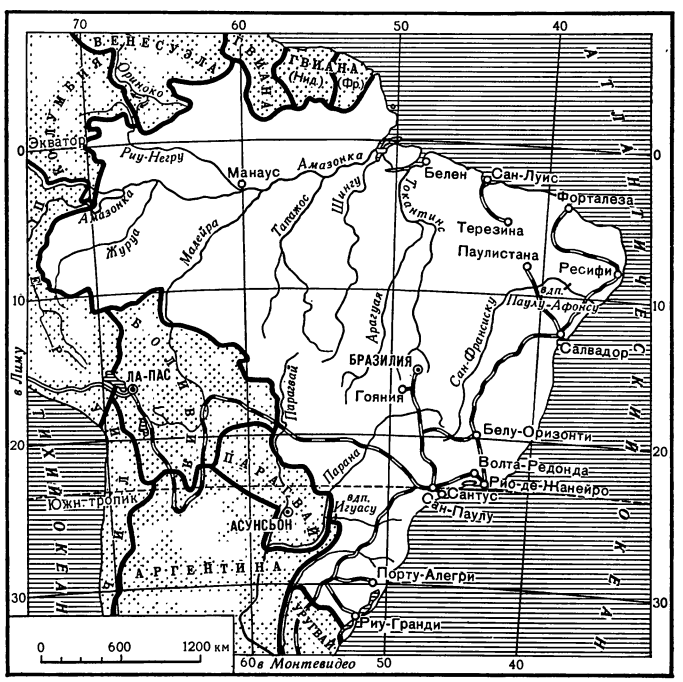

Самое большое государство Латинской Америки — Бразилия занимает почти половину Южноамериканского материка. По территории (8,5 млн. *км*²) Бразилия стоит на пятом месте в мире, уступая СССР, Канаде, КНР и США.

Это буржуазная федеративная республика. Она разделена на 22 штата, 3 территории и федеральный (столичный) округ. Во главе республики стоит президент, который избирается на 5 лет. Законодательная власть принадлежит Национальному конгрессу. В Бразилии очень большое влияние имеют американские монополии. Реакционные политические деятели Бразилии, подстрекаемые монополистическими компаниями США, опираясь на армию, пытаются сохранить в стране военную диктатуру. Они преследуют и арестовывают представителей прогрессивных партий и профсоюзных активистов.

Исключительно большую роль в общественной жизни страны играет католическая церковь. Она упорно отстаивает свое влияние на бразильцев. Для этого устраиваются пышные церковные праздники, торжественные красочные шествия.

Почти вся Бразилия расположена в тропическом поясе, только южная часть ее лежит в зоне субтропиков. В стране есть влажные тропические леса и саванна; леса, где деревья в сухое время года сбрасывают листву; есть каатинга — своеобразная лесопустыня, поросшая кактусами и колючками.

Бóльшую часть страны занимает обширное Бразильское нагорье. На севере на территорию Бразилии заходит край Гвианского нагорья. Между Бразильским и Гвианским нагорьями раскинулась Амазонская низменность. Бразильское нагорье повышается с запада на восток и круто обрывается к Атлантическому океану, образуя так называемый Большой Уступ. Самые высокие вершины этого нагорья достигают 2900 *м* над уровнем моря.

В Бразилии живет 84,7 млн. человек — больше, чем в любой другой стране Южной Америки. Это около половины населения всего континента и больше трети населения Латинской Америки.

Бразильцы — самобытный народ, со своей большой и интересной культурой. Народ этот образовался частично из потомков колонизаторов-португальцев, частично из африканских негров. В XIX и XX вв. в Бразилию устремились переселенцы из Италии, Испании, Германии и других стран Европы;

продолжали переселяться и португальцы. Говорят бразильцы на несколько измененном португальском языке.

Территория современной Бразилии в начале XVI в., когда ее открыл португальский мореплаватель Педру Кабрал, была довольно редко населена. Колонизаторы истребили большинство индейцев, а часть племен оттеснили в глубь страны. Считают, что теперь в стране «чистых» индейцев меньше 300 тыс.

Земли, захваченные португальскими плантаторами, обрабатывали рабы-африканцы. На протяжении трех столетий работорговцы поставляли в Бразилию негров, которые частично смешивались с выходцами из Европы и немногими уцелевшими индейцами. И сейчас в стране много негров, мулатов и метисов. По официальным данным, белых здесь — 60%, негров — 8%, «коричневых» (под этим названием бразильские статистики объединяют мулатов, метисов и сохранившихся «чистых» индейцев)— 32%. Учет этот приблизительный.

Формально по конституции белые, негры, индейцы и мулаты равны. Но чаще всего негры и мулаты получают более тяжелую и низкооплачиваемую работу. Как во всякой капиталистической стране, в Бразилии общественное положение определяется прежде всего богатством. Неимущий практически не может получить образование. В этой огромной и богатой стране большинство населения неграмотно. Из-за нищеты многим недоступно даже начальное образование. Значительная часть населения не получает никакой медицинской помощи.

Бразилия с середины XVII в. начала поставлять на мировой рынок тростниковый сахар и хлопок, позднее — кофе и какао. На путь капиталистического развития она вступила с большим запозданием и сразу же попала в кабалу к иностранному капиталу — английскому, а затем американскому. Это и было причиной, задержавшей индустриализацию страны.

Бразилия — аграрно-индустриальная страна. Самое большое ее богатство — кофе. Его возделывает большинство крестьян. Бразилия— главный поставщик кофе на мировой рынок. Кофе дает больше половины всей выручки от экспорта. От продажи его зависит покупка нужных для страны товаров: машин, нефтепродуктов, угля, многих предметов народного потребления, которых собственная промышленность пока производит недостаточно. Цены на кофе неустойчивы: они зависят и от урожая, и от махинаций торгующих им иностранных компаний. Даже если сбор кофе большой, радоваться бразильцам не приходится — цены на кофе падают. Были случаи, когда торговцы сжигали свои большие запасы кофе в паровозных топках, выбрасывали мешки с кофе в море. Уменьшив запасы, они искусственно поднимали цены.

Наиболее крупные кофейные плантации расположены на юго-востоке страны. Здесь красноземная плодородная почва и ровный, мягкий климат: средняя месячная температура воздуха не бывает выше +24° и не падает ниже +17°. Плантации кофейного дерева тянутся на много километров. Больше всего таких плантаций в штате Сан-Паулу. Его столица также называется Сан-Паулу. В ней живет 4,5 млн. человек. Неподалеку от города расположен крупный порт Сантус. К его причалам приходят корабли из разных стран мира. Отсюда вывозят кофе и другие товары.

В 1888 г. в Бразилии было отменено рабство. До этого кофейные плантации обрабатывали главным образом рабы-негры. Теперь на плантациях трудятся батраки — потомки рабов, крестьянская беднота, а также мелкие арендаторы. Немало кофе выращивают в своих хозяйствах переселенцы из Европы.

На прибрежных низменностях средней части страны, главным образом в штате Баия, много плантаций какао. Деревья какао невысокие, с плотными, шероховатыми стволами; плоды растут прямо на стволе. По сбору бобов какао Бразилия занимает второе место в мире, уступая лишь Гане. Почти все какао вывозят за границу.

Главная продовольственная культура в стране — кукуруза. Сеют ее повсеместно. На юге Бразилии выращивают пшеницу. Но ее не хватает, приходится ввозить из-за границы.

На юго-востоке страны большие площади заняты рисом. Часть его экспортируется. Хлопчатник и сахарный тростник возделывают на юго-востоке и северо-востоке. Тут же, рядом с плантациями сахарного тростника, построены сахарные заводы. По производству хлопка Бразилия занимает пятое место в мире.

Щедрая тропическая природа Бразилии позволяет выращивать разнообразные плодовые культуры: бананы, ананасы, апельсины, манго, мамон (дынное дерево). Наиболее распространены бананы (особенно в более южных штатах) и апельсины. Бразильцы называют бананы «хлебом тропиков». Их сушат, вялят, перемалывают в муку. Из них варят варенье, приготовляют мармелад, мороженое, кремы. По сбо-



Столица Бразилии — город Бразилия. Здание Национального конгресса.

ру бананов Бразилия уступает немногим странам. В Бразилии собирают около трети мирового урожая кокосовых орехов.

Развито в стране животноводство. По общему поголовью крупного рогатого скота, лошадей и свиней Бразилия занимает одно из первых мест среди капиталистических стран.

В стране много безземельных крестьян, а помещикам принадлежит огромная площадь земли. Крупных землевладельцев всего 4% населения, но в их руках сосредоточены две трети используемой земли. Почти 10 млн. человек из 12 млн., занятых в сельском хозяйстве, обрабатывают чужую землю; больше половины из них — батраки, чаще — временно нанятые, которым приходится скитаться с плантации на плантацию в поисках работы. Немногим лучше положение мелких крестьян. Крохотные наделы не позволяют свести концы с концами, поэтому крестьяне нанимаются на плантацию к помещику или арендуют у него еще землю.

Сельское хозяйство Бразилии — технически отсталое. Помещики предпочитают использовать дешевый ручной труд батраков или издольщиков, а не тратить деньги на машины. Только изредка на полях в крупных хозяйствах можно увидеть сельскохозяйственные машины. Мелкие землевладельцы и арендаторы не имеют возможности покупать удобрения и машины.

Среди стран Латинской Америки Бразилия выделяется большим объемом промышленного производства. Однако она уступает по развитию промышленности многим капиталистическим странам Европы, даже таким небольшим, как, например, Бельгия.

В Бразилии огромные возможности для развития разнообразной промышленности. По запасам железной руды и марганца страна занимает второе место в капиталистическом мире, после Индии, по площади леса — первое. Многочисленные полноводные реки страны обладают колоссальными запасами гидроэнергии.

Хотя недра Бразилии богаты полезными ископаемыми, добыча их развита слабо. Это объясняется тем, что иностранные монополии, стремясь получить наибольшую прибыль, организуют хищническую разработку только тех залежей минерального сырья, которые сулят сверхвысокие прибыли. Бóльшая часть добываемых полезных ископаемых вывозится в США.

Самое важное значение для Бразилии имеет добыча железной и марганцевой руд. На отечественной железной руде работает крупнейший в стране и во всей Латинской Америке металлургический комбинат «Волта-Редонда», расположенный в 150 *км* от Рио-де-Жанейро. Добывается в стране и медная руда. В Сан-Паулу работает медеплавильный завод. Разрабатываются бокситы — сырье для получения алюминия. Менее богата Бразилия ка-

Стадион «Маракана» в Рио-де-Жанейро на 220 тысяч мест.

Фавеллы — районы трущоб на окраине Рио-де-Жанейро.



менным углем и нефтью. Впрочем, поиски их до последнего времени велись только в прибрежной полосе, так как этому противодействовали монополии США. Последние заинтересованы в том, чтобы Бразилия получала уголь и особенно нефть у монополий США.

Месторождения золота и алмазов сосредоточены главным образом на юго-востоке страны. Сейчас они уже сильно истощены.

В годы второй мировой войны в Бразилии начала развиваться химическая промышленность. Построены заводы, которые производят серную кислоту, каустическую соду, удобрения. Химико-фармацевтические заводы выпускают медикаменты.

Из всех отраслей промышленности наиболее развита в Бразилии текстильная. Ее главный центр — город Сан-Паулу. Текстильные фабрики страны выпускают в основном хлопчатобумажные ткани; производятся и шерстяные. В последнее время построены фабрики искусственного волокна.

Машиностроение в Бразилии развито еще слабо, но за последние годы стало заметно расти. Преобладают предприятия, собирающие машины и приборы из импортных деталей. Эти предприятия выпускают автомобили, швейные машины, холодильники, часы. Некоторое количество автомобилей Бразилия уже экспортирует в другие страны Латинской Америки.

Господствующее положение в стране занимают крупные капиталисты и землевладельцы, связанные с иностранными монополиями. Они жестоко эксплуатируют народ.

Прогрессивные силы страны ведут борьбу за улучшение жизни трудящихся, за освобождение от гнета иностранного капитала, за передачу богатств страны, и в первую очередь земли, народу. Крестьянство Бразилии очень нуждается в аграрной реформе, в снижении платы за аренду земли. Борьба за социальные преобразования в Бразилии трудна. Бразильская компартия находится на нелегальном положении. Нынешнее бразильское правительство жестоко преследует коммунистов.

Под давлением народа правительство Бразилии еще в 1953 г. национализировало нефтя-

ную промышленность. Теперь отечественная нефтяная промышленность обеспечивает половину потребностей Бразилии в нефти. В 1956 г. было отменено соглашение с США о «совместной» разработке урановых руд.

СССР имеет дипломатические отношения с Бразилией и ведет с ней взаимовыгодную торговлю. Он поставляет в Бразилию нефтепродукты, машины, а покупает кофе, какао, апельсины.

Колонизация Бразилии шла через портовые города. Они ожерельем опоясывают все Атлантическое побережье. Здесь, на сравнительно неширокой прибрежной полосе, где условия для создания плантаций были наиболее благоприятны, живет подавляющее большинство населения.

До 1960 г. столицей Бразилии был город Рио-де-Жанейро. Затем главные правительственные учреждения были переведены в новую, строящуюся столицу — город Бразилия. Место для новой столицы выбрано в самом центре страны, на Бразильском нагорье, на высоте около 1000 *м* над уровнем моря. Город спроектирован на полмиллиона жителей. В Бразилии считают, что создание новой столицы ускорит заселение внутренних районов страны, освоение недр и почти пустующих земель.

Один из самых крупных городов Бразилии Рио-де-Жанейро расположен у входа в большую бухту Гуанабара, окаймленную горными вершинами. По мере того как город разрастался, он включал в себя многие эти вершины. Такова, например, знаменитая «Сахарная голова». Ее силуэт неотделим от пейзажа города.

В Рио-де-Жанейро (с пригородами) живет свыше 4 млн. человек. Это важный порт Бразилии, а также значительный промышленный центр (хотя по объему промышленности он намного уступает городу Сан-Паулу). Около одной четверти населения Рио-де-Жанейро — рабочие. Отсюда в разные концы страны идут железнодорожные линии. Большую роль во внутренних и внешних связях играет и воздушный транспорт, обслуживаемый двумя большими аэропортами. Украшение Рио-де-Жанейро—набережные. Особенно хороша набережная Копакабана — пятикилометровая дуга пляжа, вдоль которой высятся дорогие отели.

На улицах города, на его набережных много зелени. Здесь и вечнозеленые гигантские деревья, и стройные пальмы с изящными кронами, и множество разнообразных цветов.

Но все это — парадная сторона Рио-де-Жанейро. Позади высоких домов и дорогих вилл, на тех крутых склонах, которые неудобны для застройки, лепятся фавеллы — поселки из кое-как сколоченных лачуг. Часто здесь нет ни водопровода, ни электричества. Заселены эти поселки бедняками: чернорабочими, грузчиками, мелкими служащими, немало здесь и безработных. В фавеллах живет треть населения Рио-де-Жанейро.

Наименее освоенная в Бразилии — громадная территория бассейна реки Амазонки. Плоская низменность, по которой лениво течет многоводная река с многочисленными притоками, густо заросла тропическим лесом — сельвой. Здесь царит вечный полумрак, всегда душно и влажно. Деревья опутаны лианами. В дебрях сельвы встречаются в диком виде дерево какао и знаменитая гевея. Добыча натурального каучука из сока гевеи — один из важнейших промыслов жителей Амазонской низменности.

Богат и своеобразен животный мир этого края. Здесь водятся тапиры, ленивцы, ягуары, сумчатые крысы, несколько видов мелких обезьян. Много попугаев. Пулей проносятся в воздухе над цветами самые маленькие в мире птицы — колибри. Тут можно увидеть гигантских бабочек, каждое крыло которых величиной с ладонь человека. В этих местах обитают и

На кварцевых рудниках.

Вид на город Рио-де-Жанейро и бухту Гуанабара.

самые большие в мире змеи: анаконда и боа. В водах Амазонки встречаются крокодилы. В реках живут хищные рыбы пираньи. Стаи этих рыб нападают на скот во время водопоя. Острыми зубами пираньи впиваются в ноги животного, от боли животное падает, а рыбы молниеносно начинают его пожирать.

В бассейне Амазонки живет меньше 2% населения страны. Немногочисленные поселки расположены по топким берегам рек. Хижины строят на сваях, так как во время дождей прибрежные низменности затопляются. Живут здесь в основном метисы, или, как их тут называют, кабокло. В дебрях лесов сохранились «чистые» индейцы. Чаще всего это небольшие отсталые племена. Их основное занятие—охота и рыболовство. Кабокло и другие жители приречных поселков занимаются сбором каучука.

На открытых травяных пространствах — кампос — население возделывает маленькие клочки земли. Земледелие здесь пока еще развито слабо. Бассейн реки Амазонки занимает более половины площади всей Бразилии, но обрабатывается тут только 14 тыс. *га*.

Железных дорог почти нет, и связь осуществляется главным образом по рекам. Для торговли с прибрежными жителями по Амазонке и ее притокам неторопливо разъезжают небольшие суда, забирающиеся в самые глухие протоки. Такое судно одновременно и плавучая лавка, и склад скупаемых у коренных жителей товаров, и жилище ее хозяина — мелкого скупщика и комиссионера. Рейсы больших пароходов по Амазонке довольно редки.

Недавно в среднем течении Амазонки, недалеко от города Манауса, открыта нефть. Возможно, что амазонская нефть даст толчок для освоения этого края.

Кроме Амазонки, в Бразилии много и других больших полноводных рек. Среди них выделяется Парана. На ее притоке Игуасу, при впадении в Парану,— один из крупнейших на континенте водопадов (высота 72 *м*). Игуасу промыла много русел в уступе, с которого низвергается вода. Образовалось несколько отдельных водопадов. Водопады Игуасу таят в себе колоссальную энергию. Но прилегающие к ним части Бразилии, Аргентины и Парагвая слабо заселены, и энергия эта пока не используется.

В других районах Бразилии, где города предъявляют спрос на электроэнергию, сила рек уже используется. Построена, например, гидростанция у водопада Паулу-Афонсу на реке Сан-Франсиску.

Бразилия — страна огромных возможностей. Ее народ трудолюбив и талантлив. И нет сомнения, что его борьба за полную национальную независимость увенчается успехом.

■

Удивительные соревнования

В бескрайних джунглях Амазонки затерялись поселения индейского племени крао. Цивилизация почти не тронула эти места. Постоянная борьба за существование среди непроходимого девственного леса выработала у этих людей необычайную выносливость и силу. Вот что рассказывает один немецкий путешественник. Все крао — страстные поклонники оригинальнейших соревнований — бега с бревнами на плечах, причем весят эти бревна почти... центнер! Перед началом состязаний индейцы срубают в джунглях подходящее дерево. Из него они изготовляют примерно равные бревна и счищают с них кору. Бревна становятся очень скользкими. Теперь, чтобы поднять их на плечи, нужна не только огромная сила, но и большая ловкость. Индейцы делятся на равные группы. Бегут все вместе, но бревно несет только один человек. Устав, он передает его другому. Побеждает та группа, которая первой принесет эту «эстафетную палочку» к жилищу вождя. От взрослых не отстают и дети, но их «эстафетная палочка» весит гораздо меньше. С самого раннего возраста крао приучают детей к бегу с неудобными, тяжелыми и скользкими бревнышками на плечах под палящими солнечными лучами. Кто знает, может быть, именно поэтому они и вырастают такими сильными и выносливыми!



ВЕНЕСУЭЛА

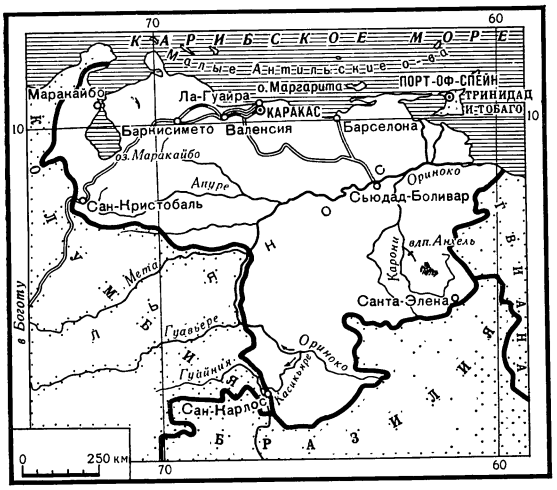

Венесуэла — самая северная из южноамериканских стран. Она была открыта в 1498 г. Колумбом, когда каравеллы его достигли берегов Южной Америки. Год спустя приплывший сюда итальянский мореплаватель Веспуччи увидел среди прибрежных лагун хижины на сваях, соединенные между собой мостиками. Все это напомнило ему его Венецию — итальянский город, где вместо улиц — каналы. И он назвал этот свайный поселок «Маленькая Венеция», по-испански Венесуэла. Позднее так стали называть всю страну.

Долгое время Венесуэла была испанской колонией. И только в 1830 г., после многолетней освободительной борьбы, она стала независимой республикой. Правда, освободилась она от испанского господства еще в 1819 г., когда вместе с Новой Гренадой (нынешней Колумбией) и Эквадором вошла в состав Федерации Великая Колумбия, созданной выдающимся борцом за независимость Латинской Америки Боливаром (см. т. 8 ДЭ).

Более ста лет власть в Венесуэле переходила от одного диктатора к другому, которые защищали интересы различных групп помещиков и буржуазии. Уже давно власть в стране принадлежит буржуазии и военщине, зачастую ставленникам североамериканских капиталистов.

В 1958 г. под руководством Патриотической хунты (демократическая организация, воплотившая идею национального единства народа) была свергнута реакционная диктатура Хименеса. Однако подлинную демократию и национальную независимость стране завоевать не удалось. В ответ на полицейский произвол и террор трудящиеся массы ведут самоотверженную борьбу за свободу, за создание демократического правительства, которое объявило бы амнистию политическим заключенным, дало бы действительную конституцию, легализовало запрещенные левые партии и приняло решительные меры против безработицы и голода.

По государственному устройству Венесуэла — федеративная республика. Во главе ее стоит президент. Избирают его на пять лет. Законы издает парламент — Национальный конгресс, который состоит из сената и палаты депутатов.

Территория страны — 912 тыс. $км^2$, население — 9 млн. человек (1966). 70% проживает в городах. Государственный язык — испанский. Религия — католическая. Коренные жи-

тели Венесуэлы — индейцы. В стране их осталось мало — около 3%. Они оттеснены на юг, в глухие районы Гвианского нагорья. Подавляющее большинство населения живет на севере, на побережье Карибского моря, и по склонам отрогов Анд. Это — метисы (более двух третей населения страны), креолы и европейские переселенцы (около 20%), негры.

Природа Венесуэлы разнообразна. Почти половину страны занимает Гвианское нагорье. Оно покрыто труднопроходимым тропическим лесом, пересечено глубокими ущельями, по которым протекают порожистые реки. На Гвианском нагорье есть грандиозный водопад Анхель, низвергающийся с высоты 1054 *м*.

Один из нефтяных центров страны — Лагунильяс.

К Гвианскому нагорью примыкает обширная равнина Льянос, по краю которой течет многоводная река Ориноко. С запада и севера Льянос окаймляют высокие горные хребты — продолжение Кордильер. Они достигают высоты 5 тыс. *м* и покрыты вечными снегами и ледниками. На крайнем северо-западе, вокруг озера Маракайбо, простирается заболоченная низменность того же названия.

Климат на значительной части Венесуэлы очень жаркий. Так, на низменности Маракайбо среднегодовая температура +28°— самая высокая в Южной Америке (в январе +27°, в августе +29°).

Испанские завоеватели — конкистадоры — искали в Венесуэле золото и алмазы, но и того и другого нашли там сравнительно немного. Впоследствии оказалось, что не золото и алмазы, а нефть — главное богатство страны.

В 1916 г. у озера Маракайбо пробурили первую скважину, из которой забил мощный нефтяной фонтан. За короткий срок Венесуэла стала одной из великих нефтяных держав; и обширные районы около озера Маракайбо, и само озеро покрылись лесом нефтяных вышек. Повсюду лабиринты нефтепроводов, насосные станции и цистерны для хранения нефти. В последнее время на востоке страны открыт новый нефтеносный район.

В Венесуэле добывается около 20% нефти всего капиталистического мира. По вывозу ее страна стоит на первом месте в мире. Однако большую часть доходов от добычи «черного золота» получает не Венесуэла, а иностранные компании, прибравшие к рукам 70% всей нефтедобычи страны. Площадь иностранных нефтяных концессий — 68 тыс. *км*^{2}. Это больше территории Бельгии, Нидерландов и Люксембурга, вместе взятых. Каждая скважина Венесуэлы дает в 22 раза больше нефти, чем такая же скважина в США. Между тем венесуэльский рабочий-нефтяник получает за свой труд в три-четыре раза меньше американского.

Империалистические монополии буквально грабят страну. Только американские компании получают от эксплуатации нефтяных месторождений Венесуэлы 450 млн. долларов в год. Кроме того, из-за навязанного монополиями США снижения на мировом рынке цен на нефть потери Венесуэлы за последние пять лет составили свыше 4 млрд. долларов.

Попутно с нефтью в Венесуэле выходит из земли много газа — ценного топлива и сырья для химической промышленности. Но используется только небольшая его часть; в основном газ сжигают в факелах, которые ночью фантастическим светом озаряют окружающую местность.

Наряду с экспортом огромного количества нефти американские компании начали в последние годы усиленно вывозить из Венесуэлы и высококачественную железную руду, богатейшие запасы которой обнаружены на Гвианском нагорье. Здесь же добывают золото, алмазы и марганец. Однако эти богатства недостаточно используются из-за трудной доступности нагорья. Так, например, на разработки алмазов даже продовольствие приходится доставлять на самолетах.

Венесуэла богата не только полезными ископаемыми. На обширных площадях плодо-

родных земель можно выращивать различные тропические и субтропические культуры и полностью удовлетворять потребности населения в продовольствии. Но только 1,5% всей территории используется для земледелия, и страна вынуждена ввозить около половины потребляемого продовольствия (пшеницу, мясо, масло). Помещики, которым принадлежит почти вся земля, возделывают на плантациях кофе, какао, сахарный тростник для экспорта. Крестьяне на арендованных крошечных участках сеют кукурузу, бобы. Население питается в основном овощами и фруктами.

Трудящиеся, эксплуатируемые иностранными монополиями и помещиками, живут в постоянной нужде. Насколько плохо живется венесуэльскому народу, можно судить хотя бы по тому, что в среднем крестьянин здесь потребляет лишь около четверти того количества продовольствия, которое приходится на долю европейца.

Столица — город Каракас — находится в горах, на высоте 950 *м* над уровнем моря, недалеко от побережья. Проложить туда железную дорогу было нелегко. Хотя расстояние от порта Ла-Гуайра до Каракаса по прямой всего 14,5 *км*, поезд, забираясь на гору, кружит на протяжении 37 *км*. А на другой небольшой линии — от Валенсии до Каракаса — 217 мостов и 86 туннелей!



Столица Венесуэлы — город Каракас. Одна из центральных улиц.

Каракас — большой город с населением около 2 млн. человек. Здесь много старинных зданий, сохранившихся со времен испанской колонизации, но есть и постройки современной архитектуры, даже небоскребы. В городе много трущоб. В них живет 500 тыс. человек. Это беспорядочное скопление жалких лачуг — ранчитос, прилепившихся к склонам гор, окружающих город. В этих поселках бедноты нет ни электрического освещения, ни водопровода, ни канализации, ни школ, ни больниц.

Трудящимся Венесуэлы живется нелегко. В стране насчитывается 600 тыс. безработных. Почти половина жителей Венесуэлы неграмотна. Две трети крестьянских детей не посещают школу. В Каракасе и других городах много беспризорных детей. Народ этой богатой страны Латинской Америки влачит нищенское существование из-за хищнической эксплуатации ее империалистическими монополиями.

ГАИТИ

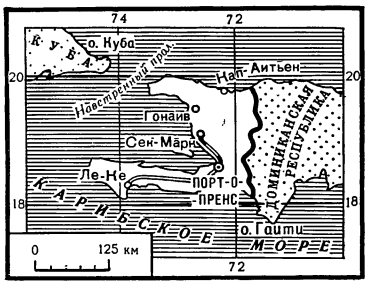

Остров Гаити — сосед героической Кубы. В прошлом его территория была поделена между испанскими и французскими колонизаторами. Теперь западную часть острова Гаити (бывшую колонию Франции) занимает Республика Гаити (27,8 тыс. *км*²), восточную, более обширную,—Доминиканская Республика. Государственная граница проходит на стыке горных хребтов Северного Массива и Центральной Кордильеры.

Над высокими горами и межгорными долинами круглый год светит горячее тропическое солнце. В густых лесах, частично уже хищнически истребленных, растет красное, розовое и кампешевое дерево. По берегам рек, вдоль дорог и среди полей высятся стройные королевские пальмы. Летом пассаты, дующие с Атлантического океана, приносят ливневые дожди. Зимой сухо и теплее, чем у нас летом. На плодородных красноземах, образовавшихся на мощных отложениях известняка, выращивают кофе и сахарный тростник, агаву для производства сизаля, табак, батат (сладкий картофель) и кукурузу.

Гаити—негритянская республика. Население 4,5 млн. жителей, из них свыше 90% негров. Это потомки рабов, завезенных европейскими колонизаторами из Африки. Около 10%—мулаты. И те и другие говорят на местном (креольском) диалекте французского языка. И те и другие в большинстве своем не умеют ни читать, ни писать. По числу грамотных Гаити стоит на одном из последних мест в мире. По закону обучение детей должно быть обязательным и бесплатным, но из-за бедности населения школу посещает менее половины детей школьного возраста.

Негры Гаити первыми в Латинской Америке подняли знамя освободительной революции и еще в начале XIX в. добились независимости своего государства. Рабство было уничтожено. Восстанием руководил негр Туссен Лувертюр. Образ этого национального героя создал в романе «Черный консул» советский писатель А. Виноградов. Плодами революции воспользовалась преимущественно мулатская буржуазия, захватившая в свои руки власть и лучшие земли. С конца XIX—начала XX в. во внутренние дела Гаити начали вмешиваться империалисты США. Они неоднократно устраняли неугодных им президентов и вводили на остров свои войска.

В Гаити нет крупных заводов и фабрик. Мелкие крестьяне, составляющие основную массу населения, обрабатывают собственные или арендуемые участки земли. Семье в 4—5 человек трудно прокормиться с 1 *га*. Участки многих крестьян не превышают 0,10 *га*; их владельцы с горькой иронией называют себя «хозяевами росы». Многочисленные батраки работают на плантациях, принадлежащих американским капиталистам.

На долю монополистических компаний США приходится около 70% капиталовложений в торговлю, промышленность и сельское хозяйство. А их земельные владения охватывают примерно десятую часть всей обрабатываемой площади.

Столица Гаити — город Порт-о-Пренс.

Трудно живется народу Гаити. Слаборазвитая промышленность не обеспечивает работой жителей городов. После уборки плантационных культур в течение многих месяцев года не имеют заработка и батраки. Деревенские жилища — это в большинстве своем хижины, построенные из глины и соломы, с земляным полом, крыши из пальмовых листьев. В примыкающем к хижине дворике, обнесенном бамбуковой изгородью, дымит очаг и висит котел для варки пищи. Бобы, ямс, манго, бананы и бататы — основные продукты питания. Изредка, по праздникам, попадают на стол любимые национальные блюда — жареная свинина, обильно приправленная перцем, или толченая кукуруза с треской.

Кофе и агава — главные плантационные культуры Гаити, особенно кофе. Его производство на экспорт здесь имеет такое же значение, как, например, производство сахара на Кубе, в Пуэрто-Рико и Доминиканской Республике.

Основной район кофе — северное побережье. Кофейные плантации, а также и крестьянские хозяйства, в которых выращивается кофе, расположены на высоте от 400 до 500 *м* над уровнем моря, где выпадает не менее 1400 *мм* осадков в год. На каждом гектаре растет 250—300 невысоких кофейных деревьев. Между ними поднимаются более высокие кокосовые пальмы, лимонные, апельсинные и манговые деревья, прикрывающие плантацию от палящего солнца. Кофейные деревья имеют темно-зеленые лоснящиеся листья, цветут красными цветками и дают похожие на вишню плоды; в каждом по два зерна. Содержащийся в зернах кофеин, подобно чайному теину, оказывает взбадривающее действие на организм человека.

Агава, из которой получают сизаль, в отличие от кофе, который был завезен в Америку из Африки и Аравии, — местная культура. Возделывается она на северо-востоке и на западе. Этот вид агавы растет большими кустами. Каждый куст ежегодно дает 25—30 волокнистых листьев (от 1,5 до 2,5 *м* длины, весом 2—3 *кг* каждый). Основную массу сизалевого волокна (хенекена) вывозят в США, и лишь небольшое количество перерабатывают местные ремесленники. Из него изготовляют веревки, канаты, обувь, ковры.

Плантации сахарного тростника сосредоточены главным образом на юге страны, в долине Кюль-де-Сак. Самый крупный сахарный завод, принадлежащий американской компании, находится около города Порт-о-Пренс.

Порт-о-Пренс (254 тыс. жителей) — столица и главный порт Гаити. Центр города с роскошными особняками утопает в тропической зелени и цветах. Кварталы, где живут ремесленники, рабочие и мелкие служащие, находятся в крайне запущенном состоянии. В гавани развеваются флаги иностранных судов и мелькают разноцветные паруса лодок. По улицам бегут автомобили с марками американских фирм. И тут же мелко семенит ногами по направлению к рынку ослик, увешанный плетеными корзинами с фруктами и овощами; его погоняет одетый в белую рубашку босоногий крестьянин.

■

ГВАТЕМАЛА

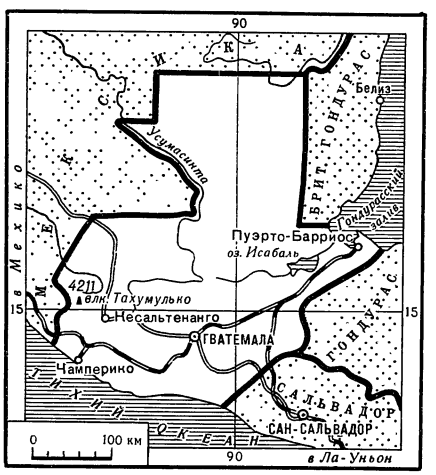

Гватемала занимает крайний северо-запад Центральной Америки. Граничит с Мексикой, Гондурасом, Сальвадором и Британским Гондурасом. Имеет выход к Карибскому морю и Тихому океану, омывающему ее с юга. По площади (108,9 тыс. $км^2$) Гватемала среди центральноамериканских республик уступает только Никарагуа и Гондурасу, а по численности населения (4,6 млн. человек) стоит на первом месте.

На территории Гватемалы находятся самые высокие горы Центральной Америки и многочисленные вулканы — действующие и потухшие. Вулкан Тахумулько достигает 4211 *м* над уровнем моря. Некоторые этимологи название страны пишут «У-ха-тец-ма-ла», что значит «Гора, выбрасывающая воду». Извержения вулканов и разрушительные землетрясения

здесь обычны. Многие города, в том числе и столица республики город Гватемала (439 тыс. жителей), неоднократно разрушались землетрясениями, а затем их восстанавливали.

Вулканические области привлекают людей плодородными почвами, которые образовались на толщах лавы и пепла. Еще недавно вершины вулканов в районе одного из живописнейших озер мира — Атитлана (лежащего в глубокой впадине между горами) извергали огонь и лаву. И вот опять по склонам этих вулканов лепятся небольшие деревеньки, а вокруг озера зеленеют поля.

Сбор сока гевеи — очень тяжелая работа.



Климат Гватемалы экваториально-муссонный, но температура, характер растительности и условия для возделывания сельскохозяйственных культур зависят от высоты местности.

Приморские низменности и нижние склоны гор — «жаркая земля» («тьерра кальенте»)— покрыты густыми влажными лесами; у прибрежных лагун лежат участки саванны. Среднегодовая температура +26°. Здесь возделывают бананы, ананасы, сахарный тростник, табак. На склонах гор до высоты 1500—2000 *м* — в зоне «умеренной земли» («тьерра темплада»)— среднегодовая температура +23°; тропические породы деревьев уступают место вечнозеленым дубам, лаврам, кипарисам и плантациям кофе.

От 2000 *м* начинается «холодная земля» («тьерра фриа»), со среднегодовой температурой +14°. Растут хвойные, сосново-пихтовые и смешанные леса. Выше — высокогорные луга. Это «зона зерновых культур и картофеля». Она, как и «зона кофе», наиболее благоприятна для жизни и хозяйственной деятельности населения.

Леса Гватемалы — «зеленое золото», но горы и бездорожье сильно затрудняют лесоразработки. Срубленные деревья ценных пород (красное, розовое) остаются около года сохнуть на месте, а затем их на волах доставляют к реке и сплавляют к месту обработки или к морю для отправки за границу. Высоко ценятся деревья бальзовое и бакаут. Древесина бальза очень легкая и пользуется большим спросом в авиационной промышленности. Бакаут не поддается гниению, его тяжелая древесина тонет в воде, а прочностью не уступает железу. Бакаут называют «деревом жизни», так как выделяемая им гваяковая смола идет для приготовления многих лекарств. Из смолы чикле, которую собирают в лесах с деревьев, делают жевательную резинку.

Лесные промыслы ведутся преимущественно в дождливый летний период года («инвьерно»). Сухой зимний период («верано») жители страны используют для сельскохозяйственных работ.

Население Гватемалы значительно отличается от других стран Центральной Америки. Около 60% составляют индейцы — наследники древних народностей майя. Культура майя, о которой свидетельствуют раскопки и найденная рукопись «Попол-Вух», пришла в упадок задол-

Боливия. Ламы — быстроногие «жители» южноамериканской пампы.

Бразилия. Водопад Сэти-Кедас.

Боливия. Озеро Титикака расположено в Андах на высоте 3812 *м.*

ГОСУДАРСТВЕННЫЕ ФЛАГИ СТРАН СЕВЕРНОЙ, ЦЕНТРАЛЬНОЙ И ЮЖНОЙ АМЕРИКИ

АРГЕНТИНСКАЯ РЕСПУБЛИКА

РЕСПУБЛИКА БОЛИВИЯ

БРАЗИЛИЯ

РЕСПУБЛИКА ВЕНЕСУЭЛА

ГАИТИ

РЕСПУБЛИКА ГВАТЕМАЛА

ГВИАНА

РЕСПУБЛИКА ГОНДУРАС

ДОМИНИКАНСКАЯ РЕСПУБЛИКА

КАНАДА

РЕСПУБЛИКА КОЛУМБИЯ

РЕСПУБЛИКА КОСТА-РИКА

РЕСПУБЛИКА КУБА

МЕКСИКАНСКИЕ СОЕДИНЕННЫЕ ШТАТЫ

РЕСПУБЛИКА НИКАРАГУА

РЕСПУБЛИКА ПАНАМА

РЕСПУБЛИКА ПАРАГВАЙ

РЕСПУБЛИКА ПЕРУ

РЕСПУБЛИКА САЛЬВАДОР

СОЕДИНЕННЫЕ ШТАТЫ АМЕРИКИ

ТРИНИДАД И ТОБАГО

ВОСТОЧНАЯ РЕСПУБЛИКА УРУГВАЙ

РЕСПУБЛИКА ЧИЛИ

РЕСПУБЛИКА ЭКВАДОР

ЯМАЙКА

БАРБАДОС

Рабочий квартал в окрестностях Гватемалы.

го до появления в Америке европейцев. Возможно, ее уничтожили грозные землетрясения и задушили джунгли, а может быть, она пала под ударами восставших рабов или пришельцев с севера. Индейцы понимают официальный язык страны (испанский), но не забыли и язык предков. Грамотность среди населения низкая. Индейцы почти сплошь неграмотны. Еще можно встретить индейцев и индианок с раскрашенными лицами и кольцами в носу. Лучшей чертой своего характера они считают выдержку в словах и поступках. Примерно 30% населения составляют метисы (см. ст. «Панама»). Много негров. Претендующие на чистоту испанской крови креолы (см. ст. «Коста-Рика») немногочисленны, но пользуются привилегированным положением.

Гватемала — отсталая аграрная страна со слаборазвитой промышленностью. Бо́льшая часть ее населения занята в земледелии. Крестьяне за арендованную у помещиков (латифундистов) землю отдают половину урожая. Свыше половины посевной площади занято маисом (кукуруза) — основной продовольственной культурой страны. Маис, томаты, перец, какао возделываются с незапамятных времен. Индейцы Гватемалы первыми научились изготовлять из какао плиточный шоколад.

На кофейных плантациях тихоокеанских горных склонов и Центрального нагорья растут миллионы кофейных деревьев и работают сотни тысяч батраков. Гватемальский кофе (основная плантационная культура страны) славится высокими вкусовыми качествами и ценится на мировых рынках выше, чем бразильский. На долю кофе приходится свыше 75% стоимости всего национального экспорта.

Бананы, выращиваемые в основном на Тихоокеанском побережье, занимают второе место среди плантационных экспортных культур. Крупнейший владелец банановых плантаций — американская фруктовая компания «Юнайтед фрут компани». Работающим на ее плантациях нередко приходится стоять по колено в зловонном болоте, окруженном тучами комаров. Многие болеют малярией и желтой лихорадкой. Через «Юнайтед фрут компани» империалисты США укрепляют в экономике Гватемалы позиции монополистического капитала, поддерживают местных феодалов, тормозят развитие

промышленности, постоянно вмешиваются в политическую жизнь страны. В 1952 г. правительство Гватемалы начало проводить аграрную реформу. Между крестьянами было распределено 500 тыс. *га* земли, отобранной у крупных помещиков и иностранных монополий. В ответ на это империалисты США развернули бешеную кампанию против правительства Гватемалы: опираясь на местную реакцию, они организовали ряд заговоров, а в 1954 г. с территории Никарагуа совершили открытую интервенцию в Гватемалу. Свергнув правительство Гватемалы, агрессоры добились отмены всех демократических реформ в стране.

Гватемальцы еще в 1821 г. получили независимость, но и поныне они вынуждены бороться за национальную свободу — теперь против американских империалистов.

Государственный герб Гватемалы украшен изображением птицы кетсаль. Золотисто-зеленые перья длинного хвоста кетсаля на солнце горят словно радуга. Кетсаль — символ свободы. Гватемальцы не хотят жить в неволе. Они активно борются и победят.

ГВИАНА

В конце XVI в. к берегам Гвианы пристал корабль под британским флагом. Его капитан Уолтер Ралей искал сказочную страну золота —«Эльдорадо». Россыпей золота в Гвиане он не обнаружил, но зато на карте колониальных владений появилась еще одна территория.

В начале XVII в. открытием Уолтера Ралея воспользовались голландцы, они основали на берегу Гвианы поселения и стали выращивать сахарный тростник. Голландцы истребили почти все коренное население страны — индейцев. На сахарных плантациях колонизаторы заставили работать рабов-негров, привезенных из Африки. В конце XVIII и начале XIX в. между Англией, Францией и Нидерландами шла упорная борьба за обладание Гвианой. В 1814 г. прибрежные районы Гвианы были поделены между этими тремя государствами. Англичане хозяйничали в Гвиане полтора века, и лишь совсем недавно, в мае 1966 г., Британская Гвиана стала республикой.

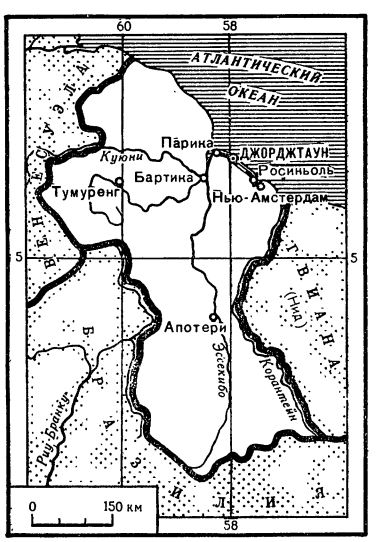

Территория Гвианы — 215 тыс. *км*². Она чуть меньше Великобритании. В Гвиане живет 660 тыс. человек, из них примерно четверть в столице страны — Джорджтауне.

Тропические леса покрывают 85% территории. Обжита лишь узкая полоса Атлантического побережья.

Республика Гвиана — многонациональное государство. Большинство ее населения состоит из негров, потомков африканских рабов, и переселенцев из Индии. Потомки коренных жителей Гвианы — племена индейцев — живут в глубине девственных лесов. Их осталось совсем немного.

Гвиана — сельскохозяйственная страна. Здесь производят главным образом рис и сахар. Рис — основная пища гвианцев и основная статья экспорта. В период колониального хозяйничанья немногие жители знали вкус сахара. Он почти весь шел на экспорт.

Природа щедро наделила Гвиану минеральными богатствами. Всему миру теперь известны гвианские алмазы. По экспорту бокситов Гвиана занимает второе место в капиталистическом мире. Начато строительство марганцевых рудников.

Промышленности в стране почти нет. Кроме шахт и рудников, здесь работает лишь несколько механических мастерских, лесопилок и кустарных фабрик, перерабатывающих сахар и рис. Империалисты США, Англии и Канады рассматривали Гвиану лишь как сырьевой придаток своей промышленности. Они вывозили отсюда дешевые бокситы, рис и сахар. А дешевыми эти товары были потому, что жестоко эксплуатировалось население.

Долгие годы народ Гвианы боролся против английского владычества. Особенно усилилось национально-освободительное движение в 50—60-е годы нашего столетия. В 1950 г. в стране была создана Народно-прогрессивная партия, членами которой стали рабочие, крестьяне, мелкая буржуазия.

В 1953 г. впервые в истории этой английской колонии на выборах в местное Законодательное собрание победу одер-

жала Народно-прогрессивная партия. Она образовала правительство колонии, которое намеревалось провести прогрессивные реформы. Но английские колонизаторы так были напуганы размахом народного движения в Гвиане, что тут же разогнали правительство и Законодательное собрание. Однако они понимали, что народ не смирился и будет продолжать борьбу за свободу.

В 1961 г. Гвиана получила внутреннее самоуправление. Правительство Народно-прогрессивной партии приложило немало усилий, чтобы улучшить положение жителей страны, развить национальную промышленность. Был создан первый в стране университет в Джорджтауне. Но в декабре 1964 г. к власти пришло правительство, поддерживаемое монополиями США. Американцы занимают теперь господствующие позиции в политике, экономике и культуре страны.

Республика Гвиана (с 1967 г. Гайяна) является, как и многие бывшие английские колонии, членом Содружества наций.

■

ГОНДУРАС

Гондурас — одна из шести республик Центральной Америки — с севера омывается Карибским морем, имеющим значительные глубины. Как и соседние страны, это государство было колонией Испании; самостоятельным государством стало в 1838 г. Площадь Гондураса — 112 тыс. *км*^{2}.

Горы и нагорья, занимающие бо́льшую часть Гондураса, богаты золотом, рудами цветных металлов, бокситами. В районе столицы — города Тегусигальпа с давних пор ведется добыча серебра. Климатические условия и особенности растительного мира связаны с положением страны в тропических широтах и вертикальной зональностью. На побережье Карибского моря средняя температура июля +25°, января +22°; осадков около 5000 *мм*. До высоты 600—700 *м* растут тропические леса, выше — дубовые и сосновые. На юге и во внутренних долинах всегда жарко и сухо, растут кактусы и агавы. Для жизни и хозяйственной деятельности человека наиболее благоприятны условия нагорья.

Население Гондураса — 2,4 млн. человек. Около 90% — метисы, их здесь называют «ладино». Остальную часть составляют негры и индейцы. Большинство говорит на испанском языке (местном диалекте). Около 70% жителей страны неграмотны. Школу имеет возможность посещать менее трети детей, хотя по закону обучение в школе обязательно.

В столице Гондураса Тегусигальпе (170, 5 тыс. жителей) и в других городах еще сохранились узкие улочки с одноэтажными домами в староиспанском стиле. Деревни напоминают поселки индейцев. Дома — чаще всего плетеные мазанки, с двускатной соломенной крышей и навесом от солнца на трех столбах. Метисы и негры носят одежду европейского покроя. В одежде индейцев преобладают желтые и красные цвета.

Гондурас — одно из самых экономически слаборазвитых аграрных государств Латинской Америки. Жизнь и хозяйственная деятельность населения в основном связаны с выращиванием бананов. По площади банановых плантаций страна занимает первое место среди государств Центральной Америки. В Гондурасе бананы составляют 60% стоимости экспорта. Монокультурную специализацию стране навязал американский капитал, который начал проникать сюда с конца XIX в. Обширный район Карибского побережья с его плантациями бананов, кокосовой пальмы, сахарного тростника, табака, хлопчатника и абаки (манильская пенька) почти целиком находится в руках двух монополий США — «Юнайтед фрут компани» и «Стандард фрут энд стимшип компани». Кроме плантаций, этим компаниям принадлежит большая часть железных дорог республики и важнейшие порты. Под их контролем находится скотоводство восточного района.

Родина бананов — Малайский архипелаг, откуда они распространились по всем тропическим странам. Бананы любят мощные аллювиальные почвы с хорошим стоком и достаточной влажностью на протяжении всего года. Стволы отдельных экземпляров этих растений достигают 10 *м*, листья имеют 3—4 *м* длины и около 80—90 *см* ширины. Банановый куст приносит три раза в год мучнистые

ароматные плоды, свешивающиеся огромными гроздьями (иногда по 200—300 плодов в каждой) весом до 30—40 *кг*. Плоды банана в питании местных жителей заменяют хлеб. Бананы едят в сыром, вареном и жареном виде. На предприятиях пищевой промышленности из бананов приготовляют муку, консервы, мармелад, сиропы, вино.

На плантациях Гондураса работают метисы и негры. Они получают скудную заработную плату. Их облагают незаконными налогами и обязывают покупать по дорогой цене часто недоброкачественные продукты в лавке плантаторов. Мрачную картину жизни и борьбы людей на банановых плантациях правдиво описал в романе «Зеленая тюрьма» гондурасский писатель Рауль Амайя Амадер.

В своих мелких хозяйствах крестьяне возделывают (на собственных или арендуемых участках земли) кукурузу, пшеницу, бобы, тыкву, батат (сладкий картофель). Индейцы местами применяют систему подсечно-огневого земледелия, занимаются охотой и рыболовством. Нередки случаи, когда плантаторы при содействии послушной им местной администрации под разными предлогами сгоняют крестьян с их земли и захватывают ее.

Народ Гондураса борется против американских колонизаторов, за независимость родины. Он выступает с требованием повысить заработную плату рабочим и наделить безземельных крестьян землей. Революционное движение гондурасцев неоднократно подавлялось при участии американских солдат.

Столица Гондураса — город Тегусигальпа.

ДОМИНИКАНСКАЯ РЕСПУБЛИКА

Доминиканская Республика образовалась в 1865 г. в восточной части острова Гаити—бывшей испанской колонии. Площадь республики—48,7 тыс. *км*². С востока на запад страну прорезают четыре горные цепи. В Центральной Кордильере, сложенной кристаллическими породами, поднимается гора Дуарте (3175 *м*)— высочайшая вершина островов Вест-Индии. Климат тропический. Среднемесячные температуры приморских низменностей и нижних склонов гор +25°, +27°. Северо-восточные склоны, обращенные к пассату, получают осадков до 2000 *мм* в год; юго-восточные склоны и внутренние равнины — 1000 *мм* и менее. Во влажных районах растут тропические леса (чаще листопадные), в более сухих — саванная растительность. По временам над территорией страны проносятся разрушительные ураганы. Для жизни и хозяйственной деятельности населения (здесь живут 3,7 млн. чело-

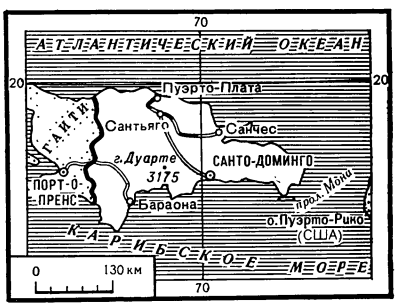

век) наиболее удобна на юго-востоке прибрежная равнина Карибского моря, на севере и северо-востоке — межгорная долина Сивао.

Доминиканская Республика населена в основном мулатами (около 68%)— потомками от смешанных браков белых и негров. Привилегированную часть населения составляют креолы (около 20%) — потомки европейских переселенцев; из их среды вышло большинство местной буржуазии и крупных землевладельцев-помещиков. Негры (12%) — наиболее эксплуатируемая группа городской и деревенской бедноты. Все жители говорят на испанском языке. Свыше половины населения неграмотно. В школах учится менее половины детей школьного возраста.

Доминиканская Республика, как и Гаити, в течение ряда лет (1916—1934) была оккупирована войсками США. Антиимпериалистическая борьба народа за национальную независимость заставила интервентов уйти, но американские монополии до сих пор владеют обширными плантациями сахарного тростника и сахарными заводами, городскими электростанциями и бокситовыми рудниками.

В экономике Доминиканской Республики сахар играет такую же важную роль, как кофе в хозяйстве Гаити. По производству сахара (около 1 млн. *т* в год) она уступает в Вест-Индии только Кубе и Пуэрто-Рико. На сахарных плантациях и заводах занято три четверти всех рабочих страны.

Сахарный тростник завезен на остров Гаити с Канарских островов. Его возделыванию благоприятствуют плодородные красноземы и жаркий климат, обилие летней влаги во время роста и сухая зимняя погода в период созревания и жатвы. Плантации сахарного тростника — зеленое море. Плотные, с длинными листьями стебли поднимаются до 4—5 *м* и выше. Разводят тростник черенками, корневище одной посадки дает урожай несколько лет подряд. Созревшие стебли содержат больше сахарного сока в нижнем колене, и поэтому их срезают длинными ножами (мачете) почти у самой земли. Очищенные от листьев и разрезанные на части, стебли перевозят к заводам обычно на больших двухколесных телегах. Нередко такую телегу тянут две-три пары быков, впряженных цугом. Грузовые автомобили начали использовать лишь в самое последнее время. С 1 *га* сахарного тростника получают от 4 до 15 *т* сахара.

В годы кризисов, когда цены на сахар резко падают, обширные поля сахарного тростника остаются неубранными, заводы останавливаются, движение в портах замирает, а трудящимся грозит безработица и голод. Безработных много и в «хорошие» годы, так как уборка тростника и производство сахара занимают короткий зимний (сухой) период, а летние месяцы — «мертвый сезон».

В Доминиканской Республике производится много сахара, но в ее городах и деревнях несладко живется простым людям. Центральные улицы столицы — города Санто-Доминго застроены красивыми домами, а рабочие окраины — настоящие трущобы. Дома крестьян (в большинстве малоземельных и безземельных) — жалкие лачуги без окон. Обед крестьянской и рабочей семьи ограничивается миской санкочо (национальное блюдо), сваренного из мелко нарезанных кусочков мяса, чеснока и других овощей. Хлеб заменяют кукурузные лепешки. И летом и зимой деревенские жители ходят полуобнаженными и без обуви, голову защищают от лучей палящего солнца широкополой шляпой — сомбреро. Мужчины обычно носят за поясом нож — мачете.

В апреле 1965 г. доминиканцы подняли вооруженное восстание против господствовавшего в стране диктаторского режима, поддерживаемого американскими монополиями. США

Столица Доминиканской Республики — город Санто-Доминго.



под предлогом восстановления порядка вновь высадили отряды своей морской пехоты на территории Доминиканской Республики. СССР и другие государства решительно осудили эти агрессивные действия американцев и их военное вмешательство во внутренние дела доминиканского народа. В сентябре 1966 г. из Доминиканской Республики были наконец выведены войска США.

■

КАНАДА

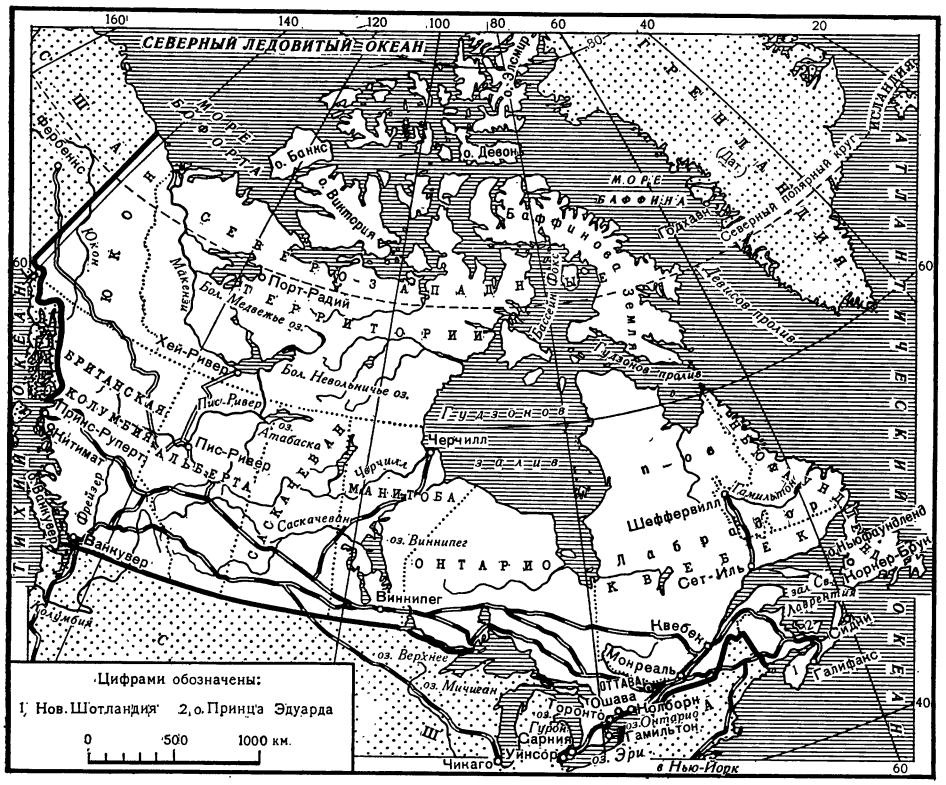

Канада занимает северную половину материка Северной Америки. На востоке берега Канады омывает Атлантический, а на западе — Тихий океан. По размерам (около 10 млн. *км*^{2}) это второе, после СССР, государство мира. Численность населения Канады в 1967 г. превысила 20 млн. человек. Бóльшая часть страны расположена в тех же географических широтах, что и наша страна. Крайний юг Канады лежит на одной широте с Грузией, а острова Канадского Арктического архипелага находятся на расстоянии около 1000 *км* от Северного полюса. Подобно нашей Сибири, Канада исключительно богата лесом, полезными ископаемыми, пушным зверем; на ее территории много рек с большими запасами водной энергии. На юге — обширные массивы плодородных земель.

Первыми колонистами Канады были выходцы из Франции, поселившиеся в конце XVI в. на берегах реки Св. Лаврентия, и Канада в то время именовалась Новой Францией. Фактории французских торговых компаний быстро богатели, скупая за бесценок у индейцев шкурки бобров и других ценных пушных зверей.

Пушные богатства Канады привлекли внимание англичан. Они проникали в Канаду с юга — из Новой Англии и с севера — со стороны Гудзонова залива. В 1670 г. англичане основали компанию Гудзонова залива. Между отрядами англичан и французов постоянно происходили вооруженные столкновения. Конкурирующие компании старались обманом и подкупом привлечь на свою сторону индейские племена и разжигали между ними вражду. В то же время коренное население оттеснялось в глухие районы и вымирало.

В 1763 г. в результате Семилетней войны между Англией и Францией Канада стала английским владением. В ней в то время жило примерно 70 тыс. человек белой расы, из них французов более 60 тыс. Французы перенесли в Новую Францию язык, обычаи и экономические отношения феодальной католической родины. В период войны за независимость США в Канаду переселилось более 30 тыс. лоялистов — американских колонистов, выступавших против отделения колоний от Англии. Позже сюда стали прибывать шотландцы, бежавшие с родины из-за безземелья. К концу XVIII в. в стране образовались два очага формирования канадской нации: французская Ка-

нада (современная провинция Квебек) и английская Канада (современная провинция Онтарио).

Как только США стали независимым государством, они стали зариться на английские колонии. В 1846 г. 49-я параллель стала считаться границей между США и Канадой. Но и после этого случались вооруженные столкновения между английскими и американскими колонизаторами из-за канадских земель. Чтобы защитить свои колонии в Северной Америке, Англии необходимо было объединить их политически и экономически. Для этого в 1867 г. их преобразовали в первый доминион Великобритании. Правительство Англии поощряло эмиграцию из метрополии в Канаду. В 1885 г. Атлантическое и Тихоокеанское побережья Канады связала трансканадская железная дорога.

В Канаде использовались американские методы развития капитализма в сельском хозяйстве. В плодородных степных провинциях (Манитоба, Саскачеван и Альберта) применялась система почти бесплатной раздачи больших земельных участков. В начале XX в. Канада превратилась в крупнейшего поставщика пшеницы на мировой рынок.

Вслед за железнодорожным строительством и заселением прерий началось освоение природных богатств страны. В начале XX в. американские и английские компании построили здесь первые рудники, гидроэлектростанции, целлюлозно-бумажные и металлургические заводы. Канада стала одним из крупнейших производителей цветных металлов (алюминия, свинца, цинка, никеля, меди), бумажной массы, газетной бумаги, пиломатериалов. С 1903 по 1918 г. в Канаду прибыло 2 млн. новых поселенцев. Кроме англичан, среди них было много выходцев из Германии, со Скандинавского полуострова, из царской России (особенно с Украины) и других стран. Теперь англо-канадцев около половины населения, франко-канадцев — около трети. Кроме того, здесь живет много немцев, украинцев, шведов. Государственные языки — английский и французский.

Еще во время первой мировой войны и в последующие годы американские промышленные монополии «Форд», «Дженерал моторс», «Дюпон» построили на канадских берегах озер Эри и Онтарио филиалы своих заводов. В канадском Приозерье возник крупный район обрабатывающей промышленности.

За годы второй мировой войны резко возросла тяжелая промышленность Канады. Появились такие отрасли, как химическая, машиностроительная, нефтеперерабатывающая.

Росту промышленности Канады способствовало временное отсутствие на мировом капиталистическом рынке таких конкурентов, как Германия, Япония, Италия. Кроме того, США

Гора Робсон — одна из самых живописных в Канаде.





Город Квебек — крупный порт, в который могут заходить и океанские суда.

и другие страны предъявляли большой спрос на канадское сырье: целлюлозу, лес, цветные металлы, уран.

В наши дни Канада — развитая индустриально-аграрная страна. Она занимает среди капиталистических стран седьмое место по выпуску промышленной продукции. По количеству промышленной и сельскохозяйственной продукции на душу населения Канада уступает среди капиталистических стран лишь США. По выработке электроэнергии на душу населения Канада опережает США. Доля Канады в промышленном производстве капиталистического мира достигла 3,3%, в то время как ее население соответственно равно лишь 0,6%.

Бóльшая часть продукции сельского хозяйства, горнометаллургической и лесной промышленности Канады экспортируется. В послевоенный период еще больше усилилось проникновение в хозяйство Канады монополий США, а исторически сложившиеся хозяйственные связи Канады и Англии в значительной степени ослабели. Кроме крупных заводов обрабатывающей промышленности, американские монополии создали в Канаде большое число предприятий, эксплуатирующих огромные природные богатства этой страны. Такого типа предприятия представляют собой как бы собственные источники сырья американских заводов на территории Канады.

По данным на 1966 г. иностранный, преимущественно американский, капитал контролировал около $^3/_5$ обрабатывающей и добывающей промышленности страны. Канада —участница агрессивного блока НАТО.

Чтобы лучше представить себе Канаду, посмотрим на эту страну глазами туриста, путешествующего по ней от Атлантического до Тихого океана.

Когда самолет подлетает к Канаде, через его окна видны в океане многочисленные рыболовецкие суда. Кое-где блестят на солнце айсберги. Здесь, около острова Ньюфаундленд, находятся обширные мели, так называемые банки. На них скапливаются громадные косяки трески. На банках ежегодно вылавливают около 300 тыс. *т* рыбы, т. е. около трети улова Канады. Сюда заходят на промысел суда СССР, США, Англии, Франции, Испании и других стран.

Остров Ньюфаундленд расположен у входа в одну из важнейших водных артерий Северной Америки — реку Св. Лаврентия. Городов на острове мало. Основная часть населения живет в разбросанных по берегу рыбацких поселках. Западный край острова покрыт густым хвойным лесом. Здесь много целлюлозно-бумажных комбинатов. В городе Корнер-Брук комбинат принадлежит английским капиталистам. На его бумаге печатается лондонская газета «Таймс». Ежегодно Канада производит 12 млн. *т* бумажной массы и до 6 млн. *т* газетной бумаги, бóльшая часть которой вывозится в США и Англию.

Приморские провинции Канады — Новая Шотландия, Нью-Брансуик и остров Принца Эдуарда — в ранний период истории страны играли ведущую роль в ее хозяйстве. Но они утрачивали свое значение по мере колонизации центральных и западных частей страны.

Большинство жителей приморских провинций — потомки выходцев с Британских островов; это рыбаки, моряки и лесорубы, суровые на вид, привыкшие к тяжелому труду люди. Наиболее развита промышленность в Новой Шотландии. Здесь, в городе Сидни, около залежей каменного угля, возникла черная металлургия. В главном городе провинции — Галифаксе развита нефтеперерабатывающая промышленность, судо- и авиастроение.

Побережье Атлантического океана и Великие озера соединяет река Св. Лаврентия. Во время колонизации Канады река использовалась как транспортный путь. Но пороги мешали проходу морских судов из океана в озера. В 1959 г. было завершено сооружение морского пути по реке Св. Лаврентия, и она на всем протяжении до Великих озер стала доступной морским судам. По этой водной магистрали вывозят грузы из Канады и промышленных районов Северо-Востока США. По реке Св. Лаврентия перевозят грузов больше, чем по Суэцкому и Панамскому каналам, вместе взятым. Река протекает через густонаселенные южные районы провинции Квебек, по берегам ее разбросаны многочисленные фермы, окруженные возделанными полями, огородами и садами. В столице провинции — городе Квебеке — 300 тыс. жителей. В этой же провинции находится самый большой город Канады — Монреаль. В нем более 2 млн. жителей. Ни в одном городе мира, кроме Парижа, не живет столько французов, сколько в Монреале.

Монреаль расположен на обширном острове. Деловой центр города обосновался в наиболее ровной части острова. Здесь возвышаются небоскребы банков, страховых компаний, торговых и промышленных фирм. Деловые кварталы Монреаля внешним обликом почти не отличаются от американских.

Монреаль расположен рядом с промышленными штатами Северо-Востока США. В непосредственной близости от Монреаля находятся большие массивы хвойных лесов, крупные железорудные месторождения и богатые водной энергией реки. Монреаль — крупнейший промышленный центр Канады. Здесь есть предприятия многих отраслей промышленности: нефтеперерабатывающей, электроэнергетической, пищевой и половина предприятий канадской легкой промышленности.

Экономическому развитию Монреаля способствует удобное транспортное положение. Река Св. Лаврентия связывает город с Великими озерами и Атлантическим океаном. Монреаль — важнейший транспортно-перевалочный пункт Канады. Отсюда вывозится, например, больше зерна, чем из любого другого города в мире.

В жилых районах Монреаля сохранились следы французской колонизации. Тут много домов с мансардами и католических соборов. Один из них — уменьшенная копия собора Парижской богоматери. Монреаль — наиболее крупный культурный центр Канады. В нем два университета, театры, музеи, крупнейшие в стране теле- и радиостудии.

От Монреаля по железной дороге недалеко до столицы Канады — города Оттавы. Это сравнительно небольшой, тихий город, он лежит

Элеваторы на берегу озера Верхнего в Су-Сент-Мари.



Всемирная выставка в Монреале в 1967 г. «Экспо-67». Слева—павильон СССР.

у самой границы между провинциями Онтарио и Квебек. В Оттаве около полумиллиона жителей. Здесь нет крупных промышленных предприятий, но много зданий министерств, посольств иностранных государств, особняков чиновников и дипломатов. В центре Оттавы расположен парламент Канады — несколько уменьшенная копия парламентского здания в Лондоне. В Оттаве обычно проводятся различные общеканадские конференции. В городе два университета, английский и французский, крупные библиотеки, Национальная галерея, Национальный музей и научно-исследовательский центр. В Оттаве расположены национальные радио- и телестудии, но здесь, так же как и в большинстве других городов Канады, нет ни одного постоянного театра.

Канада — доминион Англии и входит в состав Содружества наций. Глава государства — английская королева. Как и в Англии, она в Канаде «царствует, но не управляет». Представитель королевы — генерал-губернатор назначается ею при согласии канадского правительства.

В Канаде несколько политических партий. Наибольшее количество мест в парламенте принадлежит двум партиям: прогрессивно-консервативной и либеральной. Обе партии представляют интересы крупной буржуазии.

Коммунистическая партия Канады борется за социальные преобразования, за создание единого фронта всех демократических сил страны. Она требует выхода Канады из НАТО, выступает за политику нейтралитета, за прекращение распродажи естественных богатств страны, за национализацию основных отраслей промышленности.

К югу от столицы много ферм, и каждая из них специализируется на выращивании определенной культуры: капусты или салата, огурцов или ягод. На грузовиках овощи отправляют в города провинции Онтарио. Юг этой провинции окружен с трех сторон Великими озерами. На их берегах десятки как бы переходящих друг в друга городов. Это — индустриальное сердце Канады. Многие из этих городов играют ведущую роль в отдельных отраслях канадской промышленности: в Сарнии — химические заводы, в Гамильтоне — черная металлургия, в Ошаве, Уинсоре —автостроение, в Колборне выплавляют никель.

В главном городе провинции Онтарио — Торонто 2,2 млн. жителей. Здесь преобладают машиностроительные и электротехнические заводы, полиграфические и обувные предприятия. Торонто похож на города США, лежащие на противоположном берегу озера. В Торонто много небоскребов, банковских зданий, биржа. Оттава — только административный центр страны, а политическая ее столица —Торонто. В нем расположены штаб-квартиры политических партий и различных политических организаций.

К северу от промышленных городов центральных провинций лежат малоосвоенные территории. Географы называют этот край Канадским щитом, так как его почва лежит на твердых



кристаллических породах. Канадский щит покрыт хвойными лесами, здесь много озер и болот. В недрах Канадского щита были открыты богатейшие месторождения железной руды, асбеста, урана, полиметаллических руд и руд редких металлов. Реки этого края очень богаты водной энергией и удобны для строительства гидроэлектростанций. Все это позволило создать в провинциях Онтарио и Квебек крупные центры цветной металлургии и целлюлозно-бумажной промышленности.

К западу от Великих озер раскинулись бескрайние просторы ровных канадских степей. В них далеко друг от друга разбросаны фермы. Только изредка возвышаются бетонные элеваторы да нефтяные вышки. Совсем недавно в этом краю было развито только сельское хозяйство, а теперь ведущей отраслью экономики стала промышленность. В 1947 г. здесь открыли месторождения газа и нефти. Тут же выросли химические заводы.

После второй мировой войны в сельском хозяйстве Канады произошли большие изменения. В несколько раз увеличилось применение машин и электричества. По темпам роста сельское хозяйство Канады опередило США. Однако все это не улучшило положения большей части фермеров, так как цены на промышленные товары растут быстрее, чем цены на сельскохозяйственные продукты. В результате многие фермеры разоряются, уходят в города и там пополняют ряды безработных.

У западной границы провинции Альберта поднимаются величественные Кордильеры. Горы занимают всю провинцию Британская Колумбия, которую канадцы называют «морем гор». Искрятся на солнце заснеженные пики вершин. Темно-зеленые хвойные леса почти сплошным покровом окутывают склоны. В долины белыми языками спускаются ледники. По ущельям блестящими синими нитями извиваются шумные горные реки.

Самая большая река Британской Колумбии — Фрейзер — течет в каньоне. При ее впадении в Тихий океан лежит город Ванкувер. В нем 850 тыс. жителей. Это главный экономический центр всей Западной Канады. Город спускается амфитеатром к побережью Тихого океана. Защищенный высокими горами, Ванкувер почти не испытывает влияния арктических ветров. Теплое и влажное дыхание Тихого океана создает здесь самый мягкий климат во всей Канаде. Почти 10 месяцев в году жители Ванкувера купаются в океане, и почти весь год можно кататься на лыжах в горах, окружающих город. И теплый океан, и снежные горные долины находятся в пределах городской черты.

Главное богатство провинции Британской Колумбии — лес. В теплом и влажном климате здесь деревья растут в три раза быстрее, чем в других районах Канады. Много в лесах темнохвойной дугласовой пихты и гигантской туи. Высота этой туи достигает 80 *м*, диаметр ствола — 4,5 *м*, а древесина ее не гниет.

Тихоокеанские берега Канады изрезаны глубокими фьордами. На берегу одного из таких фьордов, называемого бухтой Дуглас, лежит

Семья эскимосов.

город Китимат. В нем находится крупный алюминиевый завод. Электроток поступает на завод по высоковольтной линии с подземной гидроэлектростанции Кемано. Турбины установлены в машинном зале, выдолбленном в скале. Вода к турбинам поступает по туннелю из устроенного высоко в горах водохранилища. Высота падения этого искусственного водопада около 700 *м* — в 14 раз больше, чем у известного Ниагарского водопада.

Население северной части Запада Канады своеобразно. Здесь еще сохранился «дух первооткрывателей». Мужчины одеты в клетчатые рубахи и ковбойские шляпы, их широкие кожаные пояса украшены позолоченными кнопками. Среди жителей немало индейцев. Туристы редко навещают этот глухой район Канады, а поэтому местные индейцы (в отличие от их южных собратьев) не разукрашивают лица татуировкой и не наряжаются в пестрые одежды и разноцветные перья. Чаще всего они ходят в рабочих спецовках. Основное занятие местных индейцев — огородничество, рыболовство, охота.

Более половины территории Канады по суровости климата похоже на наше Заполярье. В недрах канадского Севера залегают золото, железная руда, уран и редкие металлы. Жителей в этой части Канады совсем немного — около 40 тыс. человек. Значительная часть их эскимосы. Они занимаются рыболовством, оленеводством и охотой, некоторые работают чернорабочими на военных базах, аэродромах и радиолокационных станциях, созданных США.

После второй мировой войны на канадском Севере стала быстро развиваться горнодобывающая промышленность, несмотря на тяжелые климатические условия и недостаток рабочей силы в этих местах. Для организации прибыльного производства тут создают крупные (иногда крупнейшие в мире) предприятия, использующие самую передовую технику. Так, например, для вывоза лабрадорской руды построена одна из самых автоматизированных железных дорог мира. На некоторых ее участках длинные составы с рудой движутся с огромной скоростью без единого человека обслуживающего персонала. Этими поездами управляют электронные механизмы.

До войны Канада ввозила железную руду, но теперь, благодаря освоению железорудных месторождений Лабрадора, она вышла на первое место в мире по экспорту железной руды. Добыча этой руды в Канаде в 1967 г. достигла 40 млн. *т*.

Рост экономической мощи Канады сопровождался повышением ее активности и в международной жизни. Канада участвует в работе ООН, где в ряде вопросов занимает самостоятельную, отличную от США позицию. В 1967 г. отмечалось столетие Канады. К этому событию было приурочено открытие в Монреале Всемирной выставки «Экспо-67». Один из ее самых крупных павильонов был советский.

■

КОЛУМБИЯ

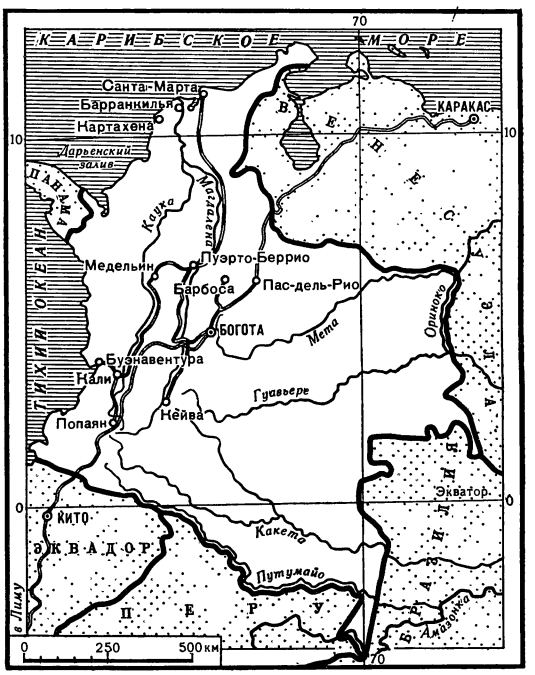

В 1499 г. Алонсо Охеда и Америго Веспуччи, которые сопровождали Христофора Колумба в его втором путешествии к берегам Нового Света, открыли неизвестную до этого страну. В честь Колумба они назвали ее Колумбией. Страна была населена главным образом индейскими племенами чибча.

Вскоре сюда устремились испанские завоеватели в поисках золота и серебра. 300 лет Колумбия была испанской колонией. Колонизаторы жестоко эксплуатировали индейцев. Доведенные до отчаяния, индейцы не раз поднимали восстания против испанцев. И только в 1813 г., во время войны за независимость, которую вели народы Латинской Америки, Колумбия стала самостоятельной республикой.

Но ее природные богатства — золото, нефть, серебро — по-прежнему привлекали империалистических хищников, особенно капиталистов США.

Неоднократно Соединенные Штаты Америки совершали интервенции на территорию Колумбии. В 1903 г. американцы направили в район Панамского перешейка вооруженные силы, чтобы захватить зону строящегося там канала. В результате организованного ими переворота перешеек был отделен от Колумбии и образована «самостоятельная» Республика Панама.

Постепенно иностранные капиталистические монополии стали командовать всеми основными отраслями экономики страны: горнодобывающей промышленностью, торговлей, транспортом.

Колумбия — буржуазная республика. Страной управляет президент, который возглавляет правительство. Законы издает конгресс, состоящий из сената и палаты представителей.

С 1953 по 1957 г. в Колумбии правил американский ставленник — диктатор Р. Пинилья. Благодаря мощному подъему борьбы народных масс диктатуре Р. Пинильи пришел конец. Вслед за тем было заключено соглашение между партиями консерваторов и либералов, которые договорились управлять страной поочередно, каждая в течение четырех лет.

Территория страны — 1140 тыс. *км*². Западная часть Колумбии гористая. Здесь протянулись три цепи Кордильер — Западная, Центральная и Восточная. Мощные горные хребты идут почти параллельно друг другу, местами они увенчаны высокими пиками со снежными вершинами. Склоны гор до 600—1000 *м* покрыты влажными тропическими лесами, в которых много пальм, каучуконосов, хинного и красного деревьев. Хребты Кордильер разделены между собой крупнейшей в Колумбии рекой Магдаленой и ее притоком Каукой.

Восточная часть страны — равнина, покрытая тропическими лесами и саваннами. Климат здесь жаркий. Хотя эта часть Колумбии занимает три четверти территории, живет здесь всего 1% населения страны.

Высоко в горах Центральной Кордильеры расположена столица Колумбии — город Богота.



Столица Колумбии — город Богота — находится в самой глубине страны, на высоте 2660 *м* над уровнем моря. Здесь живет 1,7 млн. человек. Это современный город, хорошо распланированный, с большими площадями и широкими проспектами. В городе много красивых зданий, среди них особенно выделяется белая громада Капитолия, где помещается конгресс — законодательный орган государства. В городе немало величественных монументов, например памятник первому президенту Колумбии Симону Боливару.

Деревня на сваях близ города Санта-Марта.

Богота — не только крупный политический и торговый центр, но и центр научной и культурной жизни страны. Здесь находятся различные научные и высшие учебные заведения, Географическое общество, Общество археологии и этнографии.

Столица лежит далеко от берега Карибского моря. Связь с нею затруднена из-за недостатка хороших путей сообщения. В прошлом веке река Магдалена была чуть ли не единственной транспортной магистралью, которая связывала столицу с морским побережьем. Чтобы добраться до Боготы от морского порта Барранкилья, нужно было около месяца. Впрочем, и сейчас пароходы медленно плывут вверх по этой большой реке, едва не садясь на отмели. Они проходят 900 *км* — от Барранкильи до порогов Ла-Дорады — среди тропического леса; дальше грузы перевозят по железной дороге, идущей в обход порогов. Затем их снова перегружают на пароходы с менее глубокой осадкой. Сейчас воздушное сообщение сократило время путешествия в Боготу до 1—2 часов.

В Колумбии 18,5 млн. жителей. Почти все население сосредоточено в межгорных долинах, на плато и в нескольких районах на побережье, т. е. там, где климат и почва наиболее благоприятны для сельского хозяйства. Населяют страну потомки европейских поселенцев (креолы), метисы (около половины всех жителей), индейцы, негры, мулаты.

Более трети населения неграмотно; полтора миллиона детей не учится, так как в стране не хватает школ. Медицинская помощь оказывается населению недостаточно. Ежегодно в стране умирает много людей от оспы, малярии, желтой лихорадки, туберкулеза. В Колумбии тысячи прокаженных и нет ни одного лепрозория (больницы для прокаженных).

Колумбия — слаборазвитая аграрная страна. Важнейшая культура — кофе, по производству которого она стоит на втором месте среди всех стран мира, после Бразилии. Колумбийский кофе ароматный и ценится очень высоко. 85% его вывозят в США.

Возделывают здесь также сахарный тростник, бананы, кукурузу, рис, пшеницу, хлопчатник, табак, картофель. В стране развито животноводство. И все же своего продовольствия Колумбии не хватает, она вынуждена ввозить его из-за границы.

Нефть занимает второе место в экспорте, после кофе. При этом три четверти добываемой в стране нефти приходится на долю иностранного капитала.

В 1954 г. вступил в строй первый в Колумбии металлургический комбинат.

Положение колумбийского народа очень тяжелое. В стране, охваченной экономическим кризисом и находящейся под гнетом американских монополий, насчитывается около полумиллиона безработных. Рабочие получают грошовую заработную плату. Они живут в ужасных условиях.

Трущобы колумбийской столицы, так называемые «черные зоны», представляют собой

скопление убогих конур из фанеры, картона и жести. Там нет ни электричества, ни питьевой воды, все нечистоты сливаются в открытые сточные канавы.

Такое нищенское существование вынуждает рабочих бороться за улучшение своих жизненных условий, за повышение заработной платы, за ликвидацию безработицы. В стране то и дело вспыхивают массовые забастовки. Эту борьбу возглавляет Коммунистическая партия, ее поддерживают прогрессивные профсоюзы, студенческие организации, передовая интеллигенция.

Еще хуже положение крестьян. 60% крестьянского населения Колумбии не имеют ни пяди земли, 35% владеют крошечными участками, едва дающими средства на пропитание. А несколько сот помещиков владеют почти половиной пахотных земель.

Колумбийские крестьяне живут в бамбуковых хижинах, покрытых соломой. Близ рек хижины устанавливают на сваях, чтобы предохранить жилища от сырости и наводнений. Большинство крестьян спит в гамаках.

Питаются в деревне в основном кукурузными лепешками, овощами, бананами. Традиционный напиток колумбийцев — своеобразный шоколад — густая масса из какао и кукурузной муки, куда добавляют красный перец, ваниль и сахар.

Бесчеловечная эксплуатация крестьян помещиками и американскими монополиями, владеющими в Колумбии огромными плантациями, вынуждает деревенскую бедноту захватывать пустующие земли. В некоторых местах возникают самоуправляемые крестьянские общины. Так, например, в горном районе Маркеталия около тысячи крестьянских семей поселились на никому не принадлежащих землях. Правительство направляет в такие местности карательные экспедиции для расправы с «мятежниками», но крестьяне оказывают им решительное сопротивление, организуя вооруженные партизанские отряды.

Борьбу крестьян за аграрную реформу поддерживают рабочие, молодежь, передовая интеллигенция.

Репрессии правительства приводят лишь к еще большему усилению борьбы трудящихся против антидемократического режима, против засилья иностранных монополий, грабящих богатства страны и эксплуатирующих народ.

■

КОСТА-РИКА

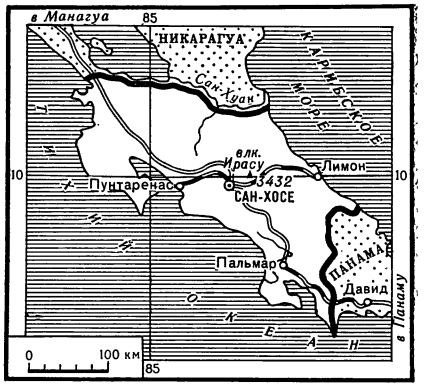

Золото манило испанских завоевателей в Новый Свет, как тогда называли Америку. Увидев на жителях Карибского побережья золотые украшения, они дали ему имя Коста-Рика — «Богатый берег». Это название и носит в Центральной Америке небольшая республика (50,7 тыс. *км*^{2}), расположенная между Никарагуа и Панамой. Коста-Рика с 1838 г.— самостоятельное государство.

На территории страны поднимается высокое нагорье, прорезанное горными цепями и множеством вулканов. Его окаймляют с востока и запада узкие низменности вдоль побережья Тихого океана и Карибского моря. Климат тропический: на низменностях и нижних склонах гор средняя месячная температура +24°, на Центральном плато +17,5°.

Во влажных тропических лесах Карибской низменности и на восточных склонах растут ценные породы деревьев, а также огромные древовидные папоротники. Более сухие тихоокеанские склоны покрыты лиственными лесами, а местами встречаются саванны.

Республика Коста-Рика — отсталая аграрная страна. В экономике ее господствует американская монополия «Юнайтед фрут компани». Об эксплуатации рабочих на плантациях этой компании США талантливо рассказал костариканский писатель Карлос Луис Фальянс в романе «Мамита Юнай», переведенном на русский язык. Еще в конце XIX и в начале XX в. компания захватила около трети обрабатываемой земли. В ее руках находятся банановые плантации Тихоокеанского побережья. Она же владеет плантациями какао и абаки (манильская пенька), обслуживает на своих судах внешнюю торговлю. Капиталисты США контролируют месторождения и добычу золота и серебра,

бокситов и марганцевых руд. Нефтяные компании обнаружили на юго-востоке страны нефть. Полезные ископаемые разрабатываются слабо.

Ведущие культуры сельского хозяйства — кофе и бананы. Кофейные деревья возделывают в мелких (0,5—1 *га*) крестьянских хозяйствах Центрального плато. Эти хозяйства находятся в большой зависимости от скупщиков — агентов иностранных компаний, устанавливающих цены на кофе. Когда цены резко падают (что обычно бывает во время кризисов), многие крестьяне разоряются, продают свои земельные участки и становятся батраками. Получить работу в промышленности, развитие которой тормозится иностранным капиталом, трудно. Промышленность представлена небольшим количеством предприятий, сосредоточенных главным образом в столице — городе Сан-Хосе (166 тыс. жителей).

Производство кофе в крестьянских хозяйствах Коста-Рики, а не на плантациях, принадлежащих иностранному капиталу, связано с историческими условиями колонизации и особенностями состава населения. Коста-Рика — единственное государство Центральной Америки и Вест-Индии, где почти все жители (1,5 млн. человек) креолы — потомки испанских переселенцев, занимавших всегда привилегированное положение по сравнению с немногочисленными здесь цветными (метисов и негров мало, а индейцев почти нет). Этим же объясняется и то, что подавляющее большинство костариканцев грамотны — умеют читать и писать. Однако среднее и высшее образование доступно преимущественно детям помещиков, крупных торговцев, высокопоставленных чиновников. В латиноамериканской литературе появились писатели и поэты Коста-Рики. Народ создал своеобразный фольклор. Поговорки костариканцев остроумны и метки. О человеке, который много болтает и мало делает, они говорят: «Эта птица в перьях, но не летает!»

Умельцы страны славятся художественной обработкой дерева. Традиционные двухколесные повозки украшают затейливой резьбой, а их огромные колеса делают из разных сортов специально подобранной древесины и окрашивают в яркие цвета. При движении эти повозки издают мелодичные звуки — как будто поют.

■

Сушка кофейного зерна на плантации близ города Сан-Хосе.



КУБА

Республика Куба расположена на одноименном самом крупном острове Антильского архипелага в Карибском море. Территория Кубы — 114,5 тыс. *км*². В состав Кубы входят также другие мелкие острова — архипелаг Лос-Канарреос с островом Пинос (в прошлом он был пристанищем пиратов Карибского моря), архипелаги Санта-Исабель, Хардинес-де-ла-Рейна и др.

На Кубе живет 7,8 млн. человек; почти $^1/_3$ из них негры и мулаты. По государственному устройству Куба — республика во главе с президентом.

Антильские острова, открытые Колумбом в 1492 г., стали первыми испанскими колониями в Новом Свете, а 400 лет спустя эти же острова были последними колониями Испании в западном полушарии.

В начале XIX в. народные революции охватили всю Латинскую Америку и уничтожили испанское иго. Но Куба — остров, а Испания располагала тогда сильным флотом. Революционные армии Латинской Америки не смогли оказать поддержку народу Кубы, который вел борьбу за свободу в одиночестве. Мужественные и непоколебимые вожди Хосе Марти, Масео, Гомес руководили борьбой кубинцев. Имя Хосе Марти — народного вождя, выдающегося кубинского поэта, педагога, философа — дорого всем народам Латинской Америки.

В 1895 г. на Кубе вспыхнуло восстание. Оно вылилось в настоящую всенародную войну. Испания уже не могла победить в этой войне. Свобода Кубы была близка. Весной 1898 г.

Аргентина. 1. В поселке индейцев на окраине города Тартагаль.

Барбадос. 2. Королевские пальмы.

Боливия. 3. Индийская девочка носит куклу за спиной так же, как носят малышей мамы. 4. «Ворота Солнца». Здесь по преданию инков хранилось Солнце.

Бразилия. 5. Памятник независимости в Сан-Паулу. 6. Парана (на языке индейцев — «мать моря») — река в Бразилии и Аргентине. Частично по Паране проходит граница между Аргентиной и Парагваем. 7. Топографический знак обозначает географический центр страны.

Венесуэла. 8. Памятник национальному герою Боливару в Каракасе.

Канада. 9. Здание парламента в Оттаве.

Колумбия. 1. В деревнях еще пользуются старинными ткацкими станками. 2. Базарная площадь в индейском селении.

Куба. 3. Упаковка знаменитых гаванских сигар. 4. Кубинский пейзаж.

Мексика. 5. Нефтеперерабатывающий завод в Поса-Рике — один из крупнейших в стране. 6. В штате Идальго обнаружены развалины древнего города Тулы (IX—XII вв.). Эти четырехметровые фигуры поддерживали своды храма. 7. Пирамида Тотонако близ города Поса-Рике построена полторы тысячи лет назад. В ней 365 окошек (по количеству дней в году) и 7 ступеней (по количеству дней недели).

Перу. 8. Жилища индейцев на окраине Куско — бывшей столицы инков. 9. На рынке в городе Пуно. 10. В Магу-Пикчу, в 100 *км* от Куско, возвышается каменный монумент — солнечный камень, к которому в день зимнего солнцестояния верховный жрец инков «привязывал» Солнце, чтобы оно не «ушло».

Сальвадор. 1. Извержение вулкана Сан-Мигель (1967). Густые облака пепла и дыма распространились по восточной провинции, угрожая ее жителям.

США. 2. В центре Вашингтона находится здание конгресса — Капитолий. 3. Секвойи в национальном парке. Штат Калифорния. 4. Нью-Йорк — город небоскребов.

Уругвай. 5. На таких повозках, запряженных волами, продвигались в глубь страны предки нынешних уругвайцев. Бронзовая скульптурная группа в одном из парков Монтевидео. 6. Малыш прижимает к груди бутсы и мечтает о футбольной форме. Уругвайские мальчишки очень любят футбол.

Тринидад и Тобаго. 7. Столица государства — Порт-оф-Спейн.

Чили. 1. Увлажненная прибрежная полоса служит хорошей дорогой. 2. На острове Пасха. 3. Продавцы газет в Сантьяго — столице страны.

Эквадор. 4. Недалеко от города Кито установлен обелиск. Здесь — линия экватора. 5. Жительница Эквадора.

Ямайка. 6. Уборка сахарного тростника.

Австралия. 7. Остров Тасмания. Бухта в городе Хобарт. 8. Большой кенгуру. 9. Коренной житель Австралии. 10. Пейзаж Новой Гвинеи.

под предлогом помощи кубинцам в войну вмешались США. В действительности они стремились захватить остров. Первый день свободы Кубы от гнета Испании оказался и первым днем колониального господства над ней США. Куба была объявлена независимой республикой, однако американские империалисты подчинили ее экономически и политически, как и многие другие страны Латинской Америки.

Куба лежит в тропическом поясе, но на острове нет изнуряющей жары и влажности тропиков благодаря освежающему влиянию пассатов и бризов, умеренным осадкам. Там нет деления года на зиму, весну, лето и осень. Жители знают два сезона — сухой и дождливый. Сухой сезон бывает с ноября по апрель (но и в это время изредка выпадают дожди), а дождливый сезон приходится на май — октябрь.

В прошлом почти весь остров покрывали леса из пальм, красного дерева, кедра и сосен. Теперь леса занимают около 10% территории страны. Лес вырубили на огромных площадях, его место почти всюду занял сахарный тростник. От урожаев его и сбыта сахара зависело все хозяйство страны.

Основной район сахарного тростника — Восточная Куба. Жизнь ее городов — Санта-Клары, Мансанильо, Сантьяго-де-Куба и разбросанных среди полей мелких деревенских поселений связана с производством сахара. В период сафры — уборки сахарного тростника — многие городские жители отправляются на работу в деревню.

Ближе к Сантьяго-де-Куба, в предгорьях Сьерра-Маэстры, встречаются кофейные плантации. Кофейные деревца любят тень, они растут среди цитрусовых и манговых деревьев. В садах и на плантациях Кубы зреют апельсины, грейпфруты, манго, кокосовые орехи, бананы и многие другие плоды. Бананы стоят дешевле хлеба, и едят их в сыром, жареном и вареном виде. Местные ананасы считаются одними из лучших в мире. Из овощей сажают главным образом томаты и сладкий картофель — батат.

В западной части Кубы — провинции Пинар-дель-Рио — расположен главный табачный район страны. Половину табачной продукции Куба продает за границу. Гаванские сигары известны во всем мире.

На Кубе сосредоточена значительная часть мировых запасов никелевой руды. Имеются также месторождения железа, хромита, кобальта. Американские колонизаторы считали

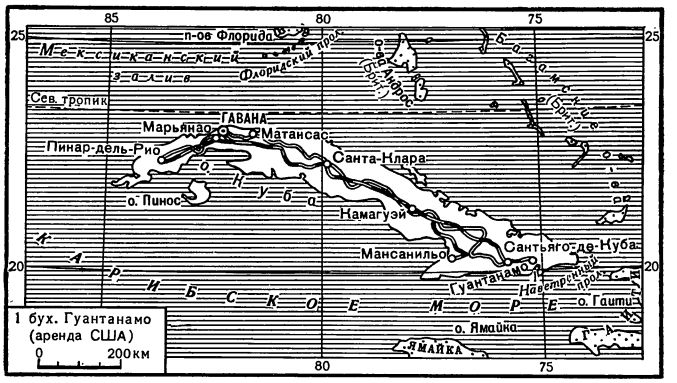

более выгодным продавать Кубе готовые металлические изделия и не создавать здесь горнодобывающую и обрабатывающую промышленность.

Куба была слаборазвитой страной, колониальным придатком американского империализма. Крупнейшие плантации и сахарные заводы принадлежали американцам. Они называли Кубу своей «сахарницей». В США с Кубы вывозили также фрукты, ранние овощи, ром. Сами кубинцы нуждались в рисе, мясе, яйцах, пшенице, промышленных товарах, которые им приходилось ввозить из США. Стоило американцам уменьшить покупку кубинского сахара или снизить на него цену, как сотни тысяч крестьян и сельскохозяйственных рабочих оставались без работы, страна лишалась необходимых товаров — от карандашей до тракторов.

Вплоть до победы революции на Кубе сохранялись крупные помещичьи хозяйства — латифундии. Можно было целый день ехать на лошади по владениям одного помещика. Большая часть крестьян не имели земли, а арендовали жалкие клочки у крупных помещиков либо работали батраками. Промышленность страны принадлежала иностранному капиталу, прежде всего североамериканскому, а также частично кубинской буржуазии.

На Кубе всегда были сотни тысяч безработных, половина населения не умела читать и писать, люди жили в убогих хижинах и порой питались лишь стеблями, остающимися на полях после уборки сахарного тростника.

Кубинский поэт Н. Гильен так писал о своем родном острове:

Моя родина кажется
сахарной,
Она из зеленого
бархата,
Но солнце из
желчи над ней.

Уборка сахарного тростника комбайнами, полученными из Советского Союза.

На протяжении почти 60 лет существования марионеточной республики Куба американские монополии поддерживали в этой стране власть кровавых диктаторов. Последним диктатором Кубы был ставленник североамериканских монополий Батиста.

Народ Кубы не желал жить по-старому. Все большее влияние приобретала Народно-социалистическая партия (компартия Кубы). Активную борьбу против диктатуры начала вести революционная молодежь, студенты. 26 июля 1953 г. в крупном портовом городе Сантьяго-де-Куба отряд плохо вооруженной молодежи численностью в полтораста человек неожиданно напал на военную казарму Монкада, где находилось более 2000 батистовских солдат. Расчет нападавших на внезапность не оправдался, они потерпели неудачу. Многие были убиты. Руководитель смельчаков был заключен в тюрьму на острове Пинос. Это был Фидель Кастро, молодой адвокат из Гаваны, который еще в студенческие годы принимал участие в революционных выступлениях. Так родилось «Движение 26 июля».

Фиделю Кастро было тогда 26 лет, его соратники были также молоды. После освобождения из тюрьмы их выслали в Мексику. Там они начали изучать тактику партизанской войны, готовясь продолжать борьбу на родине.

В самой Кубе создавались местные организации «Движение 26 июля».

В дождливый ноябрьский день 1956 г. от берегов Мексики по направлению к Кубе отплыла небольшая шхуна. На ней находились 82 человека. Она должна была пересечь за 5 дней бурный Мексиканский залив и пристать к берегу в условленном месте в провинции Ориенте, неподалеку от города Сантьяго-де-Куба. В самом городе в этот день, чтобы отвлечь внимание батистовцев от шхуны, группа местных революционеров должна была поднять восстание. Но шторм задержал шхуну, восстание в Сантьяго-де-Куба было подавлено. Батистовцы направили свои силы против повстанцев на шхуне. Ее заметила морская охрана. Десанту пришлось высадиться в местечке Колорадос под

Табачная плантация.



вражеским огнем, разбиться на группы и уходить в горы Сьерра-Маэстра. Когда повстанцы укрылись в зарослях сахарного тростника, батистовцы подожгли поля.

Всего двенадцать человек осталось в отряде. Они устроили свой лагерь в лесу на склоне самой высокой горы Кубы — пика Туркино. Эти двенадцать героев начали войну против тридцатитысячной армии Батисты, вооруженной американским оружием, включая артиллерию, самолеты, огнеметы. В горы Сьерра-Маэстра стекались сначала десятки, затем сотни и, наконец, тысячи лучших сынов и дочерей кубинского народа. За год повстанцы освободили часть провинции Ориенте. К концу 1958 г. повстанческая армия двумя колоннами начала наступление на главный город Кубы — Гавану. В каждом районе к ней присоединялись сотни и тысячи крестьян, помогая громить ненавистных батистовских бандитов в военной форме. Самые ожесточенные бои на пути к Гаване были у города Санта-Клара. 1 января 1959 г. революционеры заняли Гавану.

Премьер-министром новой Кубы стал Фидель Кастро. Стремясь облегчить жизнь трудящимся, новое правительство вдвое уменьшило плату за квартиры в городах. Частные фирмы в ответ на это прекратили жилищное строительство. Тогда государство создало свои строительные организации и начало возводить дома для рабочих за небольшую плату. По закону о городской реформе большие жилые дома стали собственностью народа. Правительство национализировало телефонную сеть страны, снизило плату за электричество и медицинское обслуживание. В мае 1959 г. был принят закон о земельной реформе. Земля была отобрана у крупных помещиков и компаний США. На основе бывших помещичьих хозяйств созданы сотни сельскохозяйственных кооперативов и народных имений. Крестьяне-арендаторы получили землю в личную собственность и многие из них объединились в кооперативы.

«Жемчужина Карибского моря», как называют Кубу, издавна привлекала иностранных туристов. Теперь туризм становится доступным и самим кубинцам. В роскошных отелях на знаменитых пляжах Варадеро отдыхают рабочие и крестьяне. В лагуне Сокровищ, которая когда-то была пристанищем пиратов Карибского моря, и в других местах построены туристские базы и новые здания для отдыхающих.

Огромное значение придает правительство народному образованию: только за первые годы революции было открыто 10 тыс. новых школ



Памятник Хосе Марти на площади Революции в Гаване.

(столько же было открыто за 50 предыдущих лет). До революции половина населения Кубы была неграмотной, а сейчас учатся все — дети, крестьяне, рабочие, солдаты революционной армии и бойцы отрядов народной милиции. 1961 год был объявлен годом просвещения. Впервые в истории Латинской Америки в одной ее стране — Кубе полностью ликвидирована неграмотность. В 1965 г. была начата кампания за всеобщее шестилетнее образование, организовано много интернатов для детей, оставшихся без родителей. В разных частях страны открыты университетские центры. Крупный центр для подготовки учителей создан на склонах горы Туркино, там, где когда-то был штаб партизан.

Реформы, проведенные революционным правительством, создавали условия для разви-

тия страны. Но они ущемляли интересы североамериканских и местных капиталистов и помещиков. Поэтому правительство США начало борьбу против революционной Кубы. Нефтяные компании США перестали продавать ей нефть. Куба получила нефть из СССР, но компании отказались перерабатывать ее на своих заводах на Кубе. Тогда кубинское правительство национализировало эти заводы. В ответ США объявили о прекращении закупок кубинского сахара и запретили своим сателлитам (зависимым от них странам) торговать с Кубой. В апреле 1961 г. США организовали вторжение эмигрантских банд на остров в местечке Плая-Хирон. Контрреволюционеры были разбиты. Однако провокации продолжались, для этого использовалась американская военная база на Кубе — Гуантанамо. Самолеты сбрасывали на поля сахарного тростника зажигательные бомбы, а на города и заводы — фугасные. Горел тростник, гибли люди. Чиновники в Вашингтоне уверяли, что якобы не знают об этих налетах.

Попытки экономической блокады Кубы провалились. Героический остров нашел верного друга в лице советского народа. Советский Союз помог Кубе выстоять тогда, когда, казалось, не было никакого спасения от полного хозяйственного краха. На помощь революционной Кубе пришли и другие социалистические страны. Они покупают у Кубы сахар, а поставляют ей продовольствие, промышленные товары. При их содействии на Кубе построены предприятия электроэнергетической, машиностроительной и текстильной промышленности, пущен никелевый комбинат. Кубинский никель теперь вывозится во многие страны. Полностью уничтожена безработица, этот страшный бич дореволюционной Кубы. Еще в 1960 г. на Кубе была национализирована крупная и средняя промышленность. Главным в экономике страны и сейчас остается сельское хозяйство. Основная культура — сахарный тростник.

Большое внимание уделяется увеличению производства мяса, молока, яиц, птицы. Многое делается для того, чтобы сделать остров большим садом и в изобилии иметь для народа фрукты. Увеличены посевы риса, сорго, кукурузы; осушаются заболоченные земли на полуострове Сапата. Разводят высокопродуктивные породы крупного рогатого скота. Создаются птицефермы и свиноводческие хозяйства. Из технических культур особое внимание обращено на разведение хлопчатника (хлопок раньше ввозили из США). Увеличены посадки хенекена, из волокон которого делают мешковину и канаты (по сбору хенекена Куба занимает второе место в мире, после Мексики).

Столица Кубы Гавана — большой, красивый город, крупнейший порт страны и один из самых больших городов всей Вест-Индии. В Гаване работают десятки крупных табачных и текстильных фабрик, на судоверфи ремонтируются суда. Через порт Гаваны проходит бóльшая часть импорта Кубы.

В Гаване находятся университет, Национальная библиотека, музеи. После победы революции в столице началось широкое строительство домов для рабочих, создается новый университетский городок, на берегу моря открываются общедоступные пляжи. Железные дороги и центральное шоссе (автострада) связывают Гавану с востоком и западом страны.

Куба — первое государство в Латинской Америке, полностью освободившееся от политического и экономического гнета США, первая страна на Американском континенте, которая строит социализм. Постоянная угроза со стороны империалистов США требует от кубинского народа бдительности, мобилизации всех сил, солидарности с социалистическим содружеством.

Новое открытие страны

Под палящими солнечными лучами монотонно вздымаются пологие океанские волны. И вот опять от зеленых берегов острова Свободы уже в который раз отваливает небольшое судно. На его борту участники советско-кубинской морской экспедиции. Они исследовали прибрежные воды острова Кубы, которые до сих пор были неведомы науке. Да, в стране, где нет ни одного дома, ни одного селения, удаленного от моря более чем на 60 *км*, очень плохо знали свои берега. Да что там берега, весь остров, все его природные богатства сейчас приходится открывать заново!

На Кубе нет непроходимых джунглей, неприступных горных хребтов и непролазных болотных топей. И хотя эта страна давно освоена и плотно заселена, ее климат, почвы, полезные ископаемые и многое другое были очень плохо изучены.

До революции даже не было точно известно, какова площадь государства. Этому мешали американские монополии, превратившие Кубу в «сахарницу» США.

В 1965 г. в Гаване открыт Институт географии, в нем работает более 50 молодых ученых. Созданы метеорологический, океанографический и другие институты. Молодым кубинским ученым помогают специалисты из СССР, Чехословакии, Болгарии и ГДР. На Кубе считают, что изучать свою страну могут и должны не только специалисты, а и все энтузиасты, вся молодежь.

МЕКСИКА

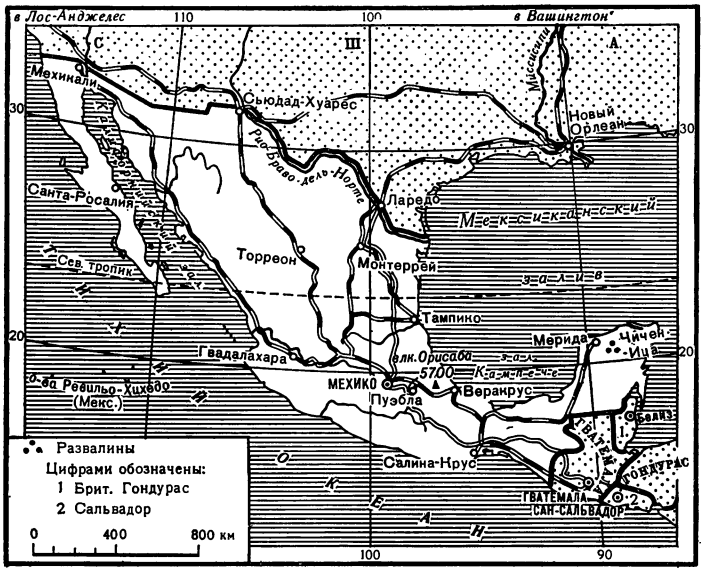

Мексика — одна из самых больших латиноамериканских стран (1972,5 тыс. *км*^{2}). На ее территории могли бы поместиться Франция, Великобритания, Испания и Италия, вместе взятые.

Население Мексики — 44 млн. человек, из них более половины метисы и креолы. Официальный и господствующий язык в стране — испанский, религия — католическая, большинство городов носят испанские названия.

По государственному устройству Мексика — федеративная республика во главе с президентом. Законодательная власть принадлежит конгрессу, состоящему из сената и палаты депутатов.

Живописна и разнообразна природа Мексики, лежащей по обе стороны северного тропика. Это величественные, одетые в белоснежные шапки вулканы, скалистые горные хребты, вечнозеленые тропические леса и выжженные солнцем пустыни. Центральную часть страны занимает Мексиканское нагорье — засушливая пустынная равнина, расчлененная горными цепями. Ее унылый ландшафт разнообразят причудливые кактусы и агавы. В Мексике насчитывается около 500 видов кактусов — от высоких зеленых свечей, усеянных шипами, до колючих шаров-ежей. Кактус и агава кормят и одевают мексиканских крестьян. Из волокна агавы делают канаты и грубые ткани, из сока ее приготовляют пульке — хмельной напиток, популярный в народе. Плоды кактуса идут в пищу. При постройке хижин кактус используют как строительный материал.

Летом равнины Мексики зеленеют и превращаются в хорошее пастбище для скота.

Климат северной части Мексиканского нагорья сухой, континентальный. Здесь распространено земледелие, требующее орошения, и скотоводство. Более благоприятна для сельского хозяйства южная часть нагорья, где климат жаркий и влажный. Средняя температура января колеблется от +10° на северо-западе страны до +25° на юге. Средняя температура июля в горах +15°, в центральной части нагорья +18°, +20° и на юге +25°, +28°. Склоны гор и прибрежные низменности покрыты вечнозелеными тропическими лесами и саваннами. В лесу растут ценные породы деревьев — красное, железное, сейба, мексиканский кипарис.

Через территорию Мексики иногда проносятся сильные бури со смерчами — торнадо. Они разрушают на своем пути селения и города. Бывают здесь и тропические ливни, которые размывают дороги и заливают посевы.

Мексика — страна древних индейских культур, которые варварски были разрушены испанскими завоевателями.

Отдельные черты древнеиндейских культур сохранились в Мексике до сих пор; правительство придает большое значение пропаганде этих культур. В праздничные дни мексиканцы устраивают по старинной традиции карнавалы с плясками в индейских одеждах, в звериных масках и в головных уборах из перьев птиц. В народе продолжают жить индейские легенды и сказки. В языке много слов индейского происхождения, а некоторые из них — шоколад, томат — стали интернациональными.

На территории Мексики культура племени майя — одна из самых древних индейских культур. Майя были замечательными математиками и астрономами, великолепными строителями и архитекторами. Они умели строить ступенчатые пирамиды, увенчанные храмами, многоэтажные здания, стены которых украшали барельефами и росписями, удивительными по красочности и выразительности.

Расцвет культуры майя относится к IV—X вв. Более поздней была культура тольтеков, покорителей майя. Тольтеков в свою очередь сменили пришедшие с севера в XIII в. ацтеки. К XV в. они создали могучее государство.

Мексиканский пейзаж.

В 1521 г. империя ацтеков пала под ударами испанских завоевателей — конкистадоров, возглавляемых Кортесом (см. т. 8 ДЭ). Во времена испанского владычества не прекращались восстания индейцев.

Вспыхнувшее в 1810 г. восстание, возглавленное Мигелем Идальго, положило начало освобождению страны. Однако полностью от испанского колониального ига Мексика освободилась только в 20-х годах XIX в., после упорной борьбы.

Для защиты своей свободы мексиканцы неоднократно брались за оружие. В 1846—1848 гг. североамериканские захватчики отторгли от Мексики больше половины ее территории (несколько более 2,2 млн. *км*^{2}). В 60-х годах XIX в. Англия, Франция и Испания напали на Мексику, и только после шестилетней кровопролитной борьбы мексиканцы изгнали врагов со своей земли.

Почти вся последующая история Мексики — это борьба обездоленного крестьянства и рабочего класса против местной буржуазии и помещиков, которых поддерживали американские империалисты.

В 1910—1917 гг. мексиканские патриоты с оружием в руках уничтожили диктаторский режим, защищавший интересы помещиков-феодалов, и добились принятия демократической конституции, которая действует до сих пор. В эти годы революционная борьба охватила всю территорию Мексики, в ней приняли участие широкие народные массы, сотни тысяч крестьян, испытавших особенно жестокий гнет. Отряды повстанцев сумели нанести поражение угнетателям и даже захватить столицу страны — город Мехико. Из вождей повстанческого революционного движения особенной популярностью в мексиканском народе пользуются Франсиско (Панчо) Вилья и Эмилиано Сапата. Их подвиги во имя свободы мексиканского народа стали в Мексике поистине легендарными.

Значение мексиканской революции выходит далеко за пределы Мексики. Революционная борьба мексиканского народа оказала огромное влияние на освободительное движение во всей Латинской Америке.

В настоящее время Мексика — одна из наиболее развитых в экономическом отношении латиноамериканских стран. Это индустриально-аграрная страна с быстро развивающейся промышленностью. По уровню и темпам экономического развития она вышла на третье место в Латинской Америке, уступая лишь Бразилии и Венесуэле (в среднем за последние годы рост промышленной продукции в Мексике составлял 5—6% в год).

Мексика занимает видное место в Латинской Америке по производству стали (около 30%), чугуна (около 25%), электроэнергии (15—16%). Быстрыми темпами развиваются такие отрасли промышленности, как металлургическая, химическая, автомобилестроительная. Все же Мексика по уровню развития экономики до сих пор отстает от промышленно развитых стран капиталистического мира.

Большое влияние на экономику Мексики оказывает иностранный капитал, захвативший там немало важнейших ключевых позиций. Общий объем иностранных капиталовложений составляет около 2 млрд. долларов, 67% из них приходится на долю монополий США. Почти все крупнейшие иностранные предприятия в Мексике контролируются монополистами США. Они получают и вывозят прибыли, не уступающие доходам бюджета всей страны. Особенно велико их засилье в горнорудной промышленности. Более трех четвертей мексиканского экс-

порта приходится на США. В последнее время мексиканское правительство пытается ослабить североамериканскую монополию во внешней торговле страны, укрепить экономические связи со странами Европы.

Сельское хозяйство играет огромную роль в экономике Мексики. В нем занято около половины всего самодеятельного населения страны. Развитию сельского хозяйства мешают остатки феодальных отношений в деревне.

Главная продовольственная культура — кукуруза. Мексика считается ее родиной. Кукуруза занимает две трети площади обрабатываемых земель. Однако по урожайности кукурузы Мексика стоит на одном из самых последних мест в мире, что объясняется низкой агротехникой. Возделывают здесь пшеницу, вывезенную испанцами из Европы, бобовые культуры, рис, ячмень. Из технических культур самое важное значение имеет хенекен, грубое растительное волокно которого идет на изготовление особо прочных веревок и канатов. Большую площадь занимает также хлопчатник, волокно которого перерабатывается в основном мексиканскими текстильными фабриками.

Выращивают в Мексике сахарный тростник и кофе. Значительная часть их экспортируется. Сажают также табак. Выращивают различные плодовые культуры, такие, как бананы, ананасы, манго, папайя и др.

С давних пор мексиканские крестьяне объединялись для совместной обработки земли в общины (эхидос). Члены такой общины имеют в постоянном пользовании небольшие земельные наделы (около 1 *га*), которые передаются по наследству. Право собственности на землю принадлежит общине. Крестьянин не может продать или сдать свой надел в аренду. Он лишается земли, если не обрабатывает ее в течение двух лет. В совместном пользовании крестьян находятся также леса, пастбища и небольшие оросительные каналы (крупные ирригационные сооружения принадлежат обычно государству). Имеется и ряд других форм эхидального землевладения.

Сушки сизаля на плантации.

Большинство членов эхидос живет бедно. Однако отдельные общины, выращивающие такие культуры, как хлопчатник, хенекен, сахарный тростник, получают помощь от государства (машины, удобрения и др.). Они добились улучшения условий жизни крестьян.

В Мексике идет борьба между крестьянскими общинами и помещиками. Конституция 1917 г. провозгласила право крестьянских общин на землю, которая принадлежала крупным собственникам. Раздел помещичьих земель проводился наиболее широко перед второй мировой войной, затем проведение аграрной реформы значительно замедлилось. До сих пор в Мексике около одного миллиона безземельных крестьян.

Основную часть мексиканского крестьянства составляют не члены эхидос и не мелкие земельные собственники — ранчерос, или арендаторы, а безземельные батраки — пеоны. Они находятся в долговой кабале у помещиков. За свой труд пеоны получают ничтожное вознаграждение и скудное питание.

Мексика богата полезными ископаемыми. Она занимает одно из первых мест в мире по добыче серебра, свинца и цинка, залежи которых в основном сосредоточены на севере страны. Встречается также золото и уран. В последние годы Мексика стала одним из главных производителей серы (месторождения ее находятся на Теуантепекском перешейке).

Со времен испанского владычества добыча серебра, свинца и цинка велась примитивными методами и к началу XX в. почти перестала приносить прибыль. Прибрав к своим рукам эти богатейшие рудники, американские бизнесмены быстро увеличили добычу руд, используя современную технику. Компании США контролируют более половины добычи серебра, почти всю добычу свинца и цинка.

Огромное значение для экономики Мексики имеет нефть. Почти по всему побережью Мекси-

канского залива сплошной полосой протянулись нефтяные месторождения. Первая нефтяная скважина была пробурена в районе Тампико в 1901 г. Вскоре английские и американские капиталисты захватили все нефтяные промыслы. В 1938 г. правительство Мексики национализировало предприятия, принадлежавшие иностранным нефтяным компаниям. Это явилось подлинно революционным шагом и произвело огромное впечатление на латиноамериканцев. Несколько позже в Мексике были национализированы железнодорожный транспорт и энергетика — так создавались условия для активного участия государства в развитии экономики страны.

В легкой промышленности Мексики — текстильной, пищевой, швейной — преобладают мелкие предприятия, где используется ручной труд. По всей стране распространены различные кустарные промыслы. Мастера народного искусства создают превосходные расписные керамические сосуды, ткани, украшения из серебра, плетеные изделия. В домашнем обиходе сельские жители пользуются в основном кустарными изделиями.

Столица страны город Мехико — политический, экономический и культурный центр. В городе и его пригородах живет свыше 6 млн. человек.

В Мехико смешались черты трех эпох: величественные древние пирамиды в окрестностях города, испанские католические храмы, полные сурового величия, и сверкающие стеклом современные небоскребы. Город полон контрастов: здесь можно встретить роскошные виллы и жалкие лачуги бедняков, широкие проспекты и узкие улочки.

В Мехико наряду со старыми предприятиями текстильной и пищевой промышленности развита металлообрабатывающая, авто- и вагоносборочная, электромеханическая, нефтеобрабатывающая промышленность.

Исторический центр города — площадь Сокало. Официально ее называют площадью Конституции. Особенно многолюдной она бывает в ночь с 15 на 16 сентября, когда Мексика отмечает День независимости.

На площади Аламеда находится одно из красивейших зданий города — Дворец изящных искусств. Здесь устраивают концерты и оперные представления, постоянно выступает мексиканский балет. В то же время этот дворец служит своеобразным музеем живописи: стены его центральной части расписывали крупнейшие мексиканские художники — мастера так называемой настенной живописи: Диего Ривера, Хосе Клементо Ороско и Давид Альфаро Сикейрос. В своих произведениях они отобразили наиболее примечательные моменты мексиканской истории, начиная от ее завоевания Кортесом и кончая событиями наших дней (см. т. 12 ДЭ, ст. «Искусство капиталистических стран. XX в.»).

Достопримечательностью Мехико и всей Мексики являются также новые здания Национального университета — замечательного современного сооружения, воздвигнутого всего несколько лет назад. Стены зданий расписаны лучшими мексиканскими художниками. В городе много спортивных площадок, плавательных бассейнов, выстроен большой стадион.

Мексиканцы — веселый и жизнерадостный народ: танцы и песни Мексики широко известны во всем мире. На улицах городов и сел можно нередко услышать наиболее популярные песни в исполнении ансамблей «марьячис» — народных певцов, которые хранят в своей памяти сотни мелодий, как народных, так и созданных современными композиторами. Мексиканцы многое заимствовали и от испанцев. Любимое зрелище испанцев — бой быков. Он, как и футбол, стал любимым зрелищем у мексиканцев.

Столица Мексики — город Мехико. Площадь Колумба.

Под влиянием испанской и других европейских литератур развивалась мексиканская литература, одна из наиболее богатых в Латинской Америке. Широко известны мексиканские писатели Энрике Гонсалес Мартинес, Мариано Асуэла, Хосе Мансисидор, молодой современный писатель Карлос Фуэнтес.

От Мехико во все стороны расходятся железные и шоссейные дороги, соединяющие столицу с другими промышленными центрами. На востоке это Веракрус — главный порт Мексики; на юге Пуэбла — основной центр текстильной промышленности; на западе Гвадалахара — второй по количеству населения город Мексики (1 млн.) с разнообразными предприятиями: металлообрабатывающими, текстильными, кожевенными, кустарными, керамическим производством. На севере, в Монтеррее, находятся крупнейшие в Мексике предприятия металлургической промышленности.

Полуостров Юкатан, где расположен одноименный штат,— один из наиболее интересных районов Мексики. На полуострове под почвами лежат растворяющиеся породы — известняки. Поэтому, несмотря на значительное количество осадков, рек там почти нет: вся влага просачивается в глубь земли, образуя подземные потоки. Вода здесь — большая ценность. Однако почвенные и климатические условия Юкатана идеальны для выращивания хенекена. Плантации этого растения дают большой доход государству.

Юго-восточная часть Юкатана покрыта густыми тропическими лесами. Главное богатство этих лесов — дерево чикле. Его густой сок служит основной составной частью жевательной резинки, которая получила широкое распространение не только в США, но и во многих латиноамериканских странах. На Юкатане сохранились древние города племени майя — Ушмаль и Чичен-Ица, которые привлекают большое количество туристов.

Мексика первая в Латинской Америке установила в 1924 г. дипломатические отношения с СССР.

Мексика стремится проводить независимый внешнеполитический курс. Она отстаивает на международной арене принцип невмешательства во внутренние дела других государств, поддерживает идею всеобщего разоружения, выступает в защиту народной Кубы и ее права на свободное развитие. ■

Столица была построена на воде

Мексиканская столица расположена в засушливой горной долине на высоте 2400 *м*. Однако ее построили... на воде! Оказывается, эта обширная долина когда-то была запружена лавовым потоком вулкана Попокатепетль и превратилась в глубокое озеро. Потом озеро от других извержений вулкана постепенно заполнилось пеплом и обмелело. Сверху образовалась твердая корка, а на глубине желеобразная масса, которая содержит около 85% воды. Откачка воды из этого слоя для городских нужд привела к тому, что город уже опустился примерно на 10 *м*. Сейчас центр Мехико, в частности Оперный театр и другие соседние здания, опускаются с неправдоподобной быстротой —до 30 *см* в год.

В стенах многих зданий появились трещины, небоскребы сильно наклонились. Чтобы спасти город, инженеры предлагают под большим давлением накачивать воду в подземное озеро.

НИКАРАГУА

Республика Никарагуа — самое большое государство Центральной Америки (140 тыс. *км*^{2}). Ее соседи — на севере Гондурас, на юге Коста-Рика. Восточный берег омывают воды Карибского моря, западный — Тихий океан. Население — 1,7 млн. человек.

Никарагуа — страна вулканов, живописных озер, тропического климата, вечнозеленых лесов и местами труднопроходимых тропических зарослей (джунглей). Озера Никарагуа, Манагуа и вытекающие из них реки Сан-Хуан, Рио-Гранде создают благоприятные естественные условия для сооружения межокеанского канала, более грандиозного, чем Панамский.

США, неоднократно оккупировавшие территорию Никарагуа, уже давно готовят проект второго канала в Центральной Америке.

Никарагуанская впадина, с ее озерами, среднемесячными температурами +25°, +28°, с плодородными (образовавшимися на вулканических породах) почвами и большим количеством осадков (до 2000 *мм*), — главный экономический район страны. Здесь живет свыше 75% населения страны и находится столица — город Манагуа (250 тыс. жителей). Недавно в окрестностях этого города найдены пласты застывшей лавы с отпечатками следов людей и животных, бежавших от вулканического извержения несколько тысяч лет назад.

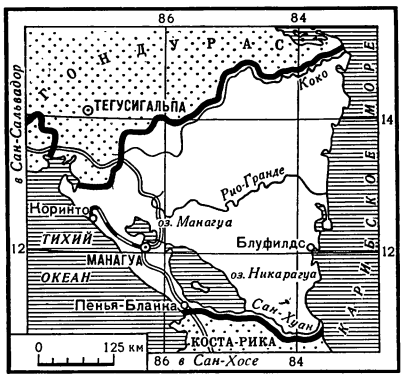

В экономике Никарагуа большую роль играют монополии США —«Юнайтед фрут компани» и др. Поддерживая крупных местных феодалов, они добились специализации сельского хозяйства страны на хлопчатнике и кофе. Эти основные экспортные культуры возделываются в районах Карибского побережья. На плантациях работают преимущественно негры и самбо (потомки от смешанных браков негров и индейцев).

На востоке Никарагуа живут индейцы москито. Они занимаются охотой, рыболовством, подсечно-огневым земледелием. При этой отсталой системе земледелия выжигают и расчищают участок леса, выращивают на нем два-три урожая бананов, кукурузы, бататов, а потом забрасывают поле и переходят на другое место.

На Тихоокеанском побережье недавно появились обширные банановые плантации. Кроме того, на плантациях выращивают сахарный тростник и кунжут (волокнисто-масличное растение). В этом районе среди плантационных рабочих особенно много метисов, они составляют 75% населения страны. Из крестьян почти половина — батраки. Есть пеоны. Это чаще всего безземельные крестьяне, которые за неуплату долгов (помещику, плантатору) попадают в положение временных рабов.

В области Центральной низменности (впадины) и прилегающих горных районов развито скотоводство. В лесах запада рубят кедр, палисандровое и красное дерево. Индейцы собирают каучуковый сок, а также делают небольшие лодки (в джунглях единственный путь сообщения — реки). Лесной промысел, добычу золота и разведку нефти контролируют американцы.

В стране есть несколько текстильных фабрик, сахарных и цементных заводов. В городах и деревнях много ремесленников, кустарей. Промышленные товары, привозимые из-за границы, трудящимся не по карману.

Пейзаж Никарагуа.



Никарагуанцы говорят по-испански. Исключение составляют бежавшие или завезенные из британских владений негры, которые пользуются английским языком. Свыше 60% населения неграмотно. Даже в начальной школе могут учиться не все дети.

Мужчины и женщины в большинстве носят европейские костюмы. Об одежде прошлого напоминают лишь широкополая шляпа и яркий шейный платок. Крестьяне живут в хижинах, с двускатной соломенной крышей, с земляным полом; плантационные рабочие — в бараках. Кукурузные лепешки (термильяс), бананы и бобы составляют основную пищу трудящихся.

Революционную борьбу народ Никарагуа ведет под лозунгом: «Независимость от империалистов США, ликвидация американских монополий, демократизация политического строя, проведение аграрной реформы».

■

ПАНАМА

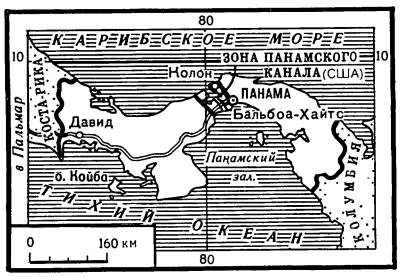

Республика Панама (площадь — 75 тыс. *км*², население — 1,3 млн. человек) — страна Центральной Америки, расположенная на перешейке, соединяющем узкой полосой два американских континента — Северный и Южный.

Со времени открытия Америки и до начала XIX в. Панама была колонией Испании, потом входила в южноамериканское государство Колумбию. В 1903 г. она вышла из состава Колумбии и стала самостоятельным государством, но попала в сильную зависимость от американского империализма.

США построили на территории Панамы морской канал и присвоили себе право на хозяйничанье в его зоне. Этот канал имеет мировое значение — через него пролегает путь из Атлантического океана в Тихий. Зона канала (1,4 тыс. *км*²) находится под полным контролем США, ею управляет американский губернатор. Бóльшую часть огромных доходов от эксплуатации канала получают США.

Богатству растительности Панамы благоприятствует тропический климат и обилие влаги. На низменностях и нижних склонах гор (занимающих около половины территории страны) средние месячные температуры +25°, +28°. На склонах гор, обращенных к Карибскому морю, выпадает 2500—3700 *мм* осадков в год, на тихоокеанских склонах значительно меньше.

Трасса канала проходит по живописной местности, среди вечнозеленых влажных тропических лесов, покрывающих склоны гор и прибрежные низменности страны. В тропических лесах Панамы на стволах многих деревьев причудливые орхидеи образуют висячие воздушные сады. Особое внимание привлекает сейба — дерево-великан, достигающее высоты 10—12-этажного дома; его плодовые коробочки наполнены шелковисто-хлопчатым волокном, которое почти не поддается гниению и используется как тепло- и звукоизолирующий материал. Большую ценность имеет красное дерево.

В лесах водятся ягуар, пума, муравьед, много обезьян и змей, без умолку кричат попугаи, тучами летают разнообразные бабочки. По-индейски бабочки — «панама», возможно отсюда и произошло название страны. Но «панама» означает также «страна, изобилующая рыбой».

Длина Панамского канала (включая озеро на его пути) — более 80 *км*, ширина — около 100 *м*, глубина — 13,5 *м*. В отличие от Суэцкого канала здесь имеются шлюзы (парные), суда одновременно проходят в обе стороны. Панамский канал на тысячи километров сократил путь между портами Северной Атлантики и Тихого океана. Раньше суда плыли вокруг Южной Америки через Магелланов пролив. По каналу идут с Атлантического океана фабрично-заводские изделия и нефтепродукты, с Тихого океана — руды, лес и лесоматериалы, пшеница. Перевозится и много других грузов.

На строительстве Панамского канала от малярии и других болезней погибли десятки тысяч людей.

Народ Панамы по праву считает канал своим и требует его национализации, т. е. передачи в собственность правительства республики. США этому всячески сопротивляются, не останавливаясь перед применением вооруженной силы, как, например, в январе 1964 г., когда американские солдаты расстреляли мирную демонстрацию панамских патриотов.

Жители Панамы — в основном метисы (65% потомки от смешанных браков европейцев и индейцев) и негры (14%), в большин-

стве завезенные из Вест-Индии (потомки африканцев) для работы на плантациях. Индейцы — остатки коренного населения — составляют не более 10% всех жителей. Немногочисленная группа креолов — белых потомков европейских колонизаторов — образует наиболее привилегированную часть населения страны. Все говорят на испанском языке, за исключением части индейцев, сохранивших собственные наречия. Около 30% населения неграмотно. Особенно много неграмотных среди негров и индейцев. Основная масса населения живет на более сухом тихоокеанском склоне, к западу от зоны канала, и в городах, к ней примыкающих: столице Панаме (332 тыс. жителей), Бальбоа-Хайтс и др.



Панамский канал.

Более половины населения страны занято в сельском хозяйстве, часть связана с обслуживанием канала. В сельском хозяйстве господствуют американские компании. «Юнайтед фрут компани» — «зеленый спрут», как ее с ненавистью здесь называют,— владеет обширными банановыми плантациями на Тихоокеанском побережье и плантациями какао и абаки (манильская пенька) на побережье Карибского моря.

Бананы — главная плантационная культура — занимают первое место в экспорте страны. Многие панамские крестьяне обрабатывают свои карликовые наделы вручную; свыше 90% из них не имеют рабочего скота. Они выращивают кукурузу, фасоль и различные овощи — главные продукты для своего скудного питания.

В слаборазвитой промышленности Панамы (представленной в основном пищевыми и швейными предприятиями), как и в сельском хозяйстве, важнейшие позиции захвачены американским капиталом. Компании США имеют концессии на поиски и добычу нефти и бокситов, контролируют портовые доки, судоремонтные мастерские и недавно построенные нефтеперерабатывающие заводы, участвуют в морском промысле креветок.

Бóльшая часть железных дорог, связывающих районы плантационных культур с портами, также принадлежит «Юнайтед фрут компани».

Для укрепления своего влияния в странах Центральной и Южной Америки, а также установления сухопутной связи с Панамским каналом США заканчивают сооружение панамериканского (всеамериканского) шоссе. Оно проходит по побережью Тихого океана от Аляски на севере до Чили и Аргентины на юге. Американские военные базы (морские и воздушные) в районе городов Колон, Коло-Соло и Бальбоа-Хайтс охраняют подступы к Панамскому каналу.

■

ПАРАГВАЙ

Почти в центре Южной Америки расположена Республика Парагвай. Ее территория (407 тыс. *км*^{2}) в 13 раз больше, чем площадь Бельгии или Голландии. Но живет в Парагвае всего 2 млн. человек. Это самая малонаселенная страна Южной Америки. Спасаясь от террора диктаторов, правящих в Парагвае, за последние годы эмигрировало около 0,5 млн. человек в Аргентину, Бразилию и Уругвай.

Парагвай — равнинная страна с тропическим климатом. Средняя температура зимнего месяца июня от +17° до +19°, а января от +27°

до +29°. К западу от реки Парагвая (приток реки Параны) расстилается обширная область Гран-Чако — равнина, покрытая кустарниками, с рощами пальм и дерева квебрахо (в переводе «ломает топор»), названного так за очень крепкую древесину. Из коры и древесины квебрахо получают дубильные вещества. Советский ваятель Эрзя, много лет проживший в Южной Америке, создавал из стволов и корней квебрахо прекрасные скульптуры.

На востоке страны лежит невысокое плоскогорье, поросшее труднопроходимым тропическим лесом. По краю плоскогорья, у границы Бразилии и Аргентины, протекает река Парана со знаменитым водопадом Игуасу. Этот водопад таит огромные запасы энергии, но электростанция здесь до сих пор не построена из-за отсутствия дорог и промышленных предприятий. В этих местах селений почти нет. Путник может подняться вверх по Паране на многие десятки километров и не встретить ни одного человека. Лишь иногда в глубине леса послышится выстрел или покажется слабый дымок,—значит, где-то неподалеку раскинулся лагерь сборщиков листьев йербы. Из листьев этого дерева приготовляют парагвайский чай — мате (см. стр. 448).

Долина реки Парагвая — болотистая низменность. Летом ее заливают паводковые воды. Само название страны — Парагвай — на языке гуарани означает «Вода племени паягуа». Это племя жило раньше на территории нынешнего Парагвая.

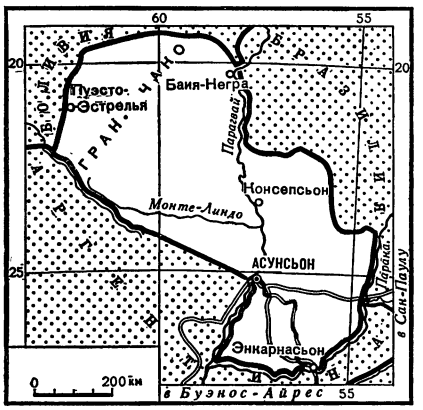

Наиболее благоприятный район для земледелия и животноводства — возвышенная равнина левобережья реки Парагвая и холмистая область между городом Энкарнасьон на реке Паране и столицей страны—городом Асунсьон. Здесь плодородные почвы, вечнозеленые степи, достаточно влаги и много тепла. В этом районе сосредоточено почти все население страны.

Живут в Парагвае в основном метисы, индейцы гуарани и потомки испанских колонизаторов — креолы. Жители Южной Америки называют Парагвай «паис билингуа» — «двуязычная страна». Официальный язык здесь испанский, внедренный колонизаторами, однако большинство населения говорит на языке индейцев гуарани. Его преподают в школах, на нем печатают специальные страницы в газетах. Языком гуарани пользуются парагвайские писатели и поэты. Индейцы гуарани небольшого роста, плотные и коренастые. У них смуглые лица с выдающимися скулами и немного раскосые глаза. В наши дни, как и прежде, гуарани живут больше в сельской местности, общинами.

Столица Парагвая — город Асунсьон.

Парагвай — бедная аграрная страна, несмотря на то что у нее большие возможности для развития промышленности и сельского хозяйства. Если раньше Парагвай называли «страной квебрахо и

йерба-мате», то сейчас добавляют еще «и нефти». Право на разведку и добычу нефти в Парагвае получили американцы. Кроме нефти, в Парагвае есть железная руда, цветные металлы, однако эти богатства не разрабатываются.

Основное занятие населения — земледелие и скотоводство. Земля принадлежит крупным помещикам. Крестьяне вручную обрабатывают крошечные участки, арендуемые у помещиков на кабальных условиях. На полях сеют кукурузу, сажают маниок. Но своего продовольствия стране не хватает. Бо́льшую часть земли помещики и иностранные компании используют под пастбища для крупного рогатого скота. Есть у помещиков плантации хлопчатника и сахарного тростника.

В зимнее, сухое время года многие крестьяне уходят в восточные леса на заготовку ценной древесины и листьев йербы. В это же время на заболоченной равнине Гран-Чако крестьяне заготовляют стволы квебрахо. Леса покрывают половину территории Парагвая. Лесоматериалы и дубильный экстракт из квебрахо — главные предметы вывоза за границу.

Крестьяне живут бедно. Их жилища — деревянные или глиняные хижины с земляным полом и крышами из тростника или из пальмовых листьев. Мужчины носят пончо — квадратный кусок ткани с разрезом посередине для головы; женщины иногда тоже носят пончо, а иногда только одну юбку — кусок ткани, закрепленный у талии. Дети ходят голыми.

Питаются крестьяне лепешками из кукурузной и маниоковой муки, кукурузной похлебкой, плодами пальм. В Парагвае редко употребляют соль, гуарани вместо соли пищу посыпают золой. Непременный напиток сельских и городских жителей — мате.

Не имея возможности покупать промышленные изделия, крестьяне сами изготовляют бо́льшую часть домашней утвари и орудий труда. Женщины ткут на примитивных станках ткани; глиняную посуду изготовляют на гончарном круге, который есть в каждом крестьянском дворе. В стране нет единого закона о системе народного образования. Значительная часть парагвайцев неграмотна. Многие дети не посещают школу из-за того, что их родители слишком бедны и не в состоянии покупать даже тетради и учебники.

Промышленность в стране развита очень слабо. Есть небольшие предприятия по обработке кожи, производству экстракта из квебрахо, парагвайского чая, лесопильные и сахарные заводики и мясохладобойни. Но и эти предприятия чаще всего принадлежат не парагвайцам, а иностранным капиталистам — аргентинским, английским, американским. У рабочих жизнь не лучше, чем у крестьян: те же убогие жилища, скудная пища и более чем скромная одежда.

Самые крупные города Парагвая — Асунсьон, Консепсьон и Энкарнасьон. В столице Асунсьоне живет более 300 тыс. человек. Этот город основан в 1536 г. Почти вся промышленность — несколько текстильных и обувных фабрик, мельницы, сахарные заводы — сосредоточена в Асунсьоне.

В центре города встречаются старинные здания, построенные еще испанскими колонизаторами. Тут живет местная знать. На окраинах же — грязные узенькие улочки, заросшие травой, с жалкими хибарками, где ютятся бедняки. В южной части столицы высится одно из монументальных ее сооружений — городская тюрьма. В порту и на аэродроме всегда можно увидеть много нищих, которые ожидают туристов, чтобы выпросить мелочь на пропитание. Среди них немало больных проказой. Местные власти не выделяют средств на медицинское обслуживание населения, и прокаженные свободно ходят по улицам, ездят в общих трамваях. Велика заболеваемость малярией и туберкулезом.

Дорог в Парагвае мало. Бо́льшая часть железных дорог — это узкоколейные подъездные пути к реке Парагваю, которая связывает север и юг страны. Лишь одна железная дорога Асунсьон — Энкарнасьон связывает Парагвай с Аргентиной. Шоссейных дорог также очень мало. Почти вся внешняя торговля Парагвая идет по реке Паране.

Отсталость Парагвая имеет глубокие исторические корни. Еще в XVI в. испанские колонизаторы появились в Парагвае. После долгих и ожесточенных войн с индейцами гуарани испанцы укрепились на территории Парагвая.

Вместе с испанским войском в страну проникли члены католического ордена иезуитов. Они захватили лучшие земли и образовали свое государство. Иезуиты строили укрепленные поселения и насильно сгоняли туда индейцев, которых жестоко эксплуатировали, заставляя работать в мастерских и на окрестных полях. Более 150 лет существовало государство иезуитов. Это они разрушили культуру индейцев гуарани. От непосильной работы, жестокого обращения, недоедания гуарани вымирали.

В начале XIX в., во время войны народов Латинской Америки против испанского владычества, Парагвай был провозглашен независимым государством. Вскоре у власти встал дик-

Парагвайские пастухи на пастбище.

татор Франсиа — один из руководителей борьбы за независимость в Парагвае. Стремясь предотвратить вмешательство иностранных государств во внутренние дела страны, Франсиа запретил торговлю с другими странами, въезд в страну и выезд из нее. Парагвай был как бы отрезан от остального мира. Диктатор Франсиа продержался у власти 26 лет.

В 1865 г. Аргентина, Бразилия и Уругвай, за спиной которых стояли Англия, Франция и США, стремившиеся проникнуть в Парагвай, объявили ему войну. В результате пятилетней кровопролитной бойни большинство населения страны было истреблено, а Парагвай лишился значительной части своей территории. От последствий этой войны Парагвай не может оправиться и теперь.

В XX в. в Парагвае постоянно борются за власть правящие группы и диктаторы. В этой помещичье-буржуазной республике сменяющие друг друга реакционные правительства находятся в полной зависимости от иностранных, в первую очередь американских, монополий. Выступления трудящихся против этой политики правительства жестоко подавляются. Много людей брошено в тюрьмы и расстреляно. В тюрьме был зверски убит генеральный секретарь Компартии Парагвая Альберто Кандия. США навязали Парагваю кабальные военные и экономические соглашения.

Громадная сумма из бюджета Парагвая идет на погашение долга иноземным капиталистам и на военные расходы. В Парагвае царит нищета, беззаконие и террор; запрещена деятельность прогрессивных организаций, особенно жестоким преследованиям подвергается Компартия. Но придет время, когда народ Парагвая завоюет свободу.

ПЕРУ

До открытия Америки европейцами территория нынешнего Перу была частью обширного индейского государства Таунтинсуйо, господствующую верхушку которого составляло племя инков.

Перу расположено в западной части Южной Америки. На протяжении 2780 *км* страну омывают воды Тихого океана, вдоль ее побережья проходят морские пути, связывающие юг и север Южноамериканского материка. Через тихоокеанские порты идет почти вся внешняя торговля Перу. Значительная часть территории лежит в бассейне реки Амазонки, по этой реке страна имеет (хотя пока и малоразвитую) связь с Атлантикой. Величайшая река Южной Америки Амазонка зарождается в Перуанских Андах на высоте 5 тыс. *м*, где расположено озеро Лаурикоча, из которого она вытекает. По крупному притоку Амазонки — реке Мараньон уже могут ходить океанские пароходы в глубь перуанских джунглей.

Панамский канал, открытый для судоходства в 1914 г., приблизил Перу к главным морским путям.

Перу граничит с Эквадором, Колумбией, Бразилией, Боливией и Чили.

Площадь Перу — 1285 тыс. $км^2$. По природным условиям страну обычно делят на три зоны: Коста (побережье), Сьерра (горная страна с высочайшей вершиной Уаскаран, достигающей 6768 *м*) и Сельва (обширный район предгорий и равнин в бассейне Амазонки на востоке).

Климат Перу резко меняется в зависимости от зоны. Жаркий, сухой климат характерен для Косты. Это главный сельскохозяйственный район страны, где выращивают хлопчатник, пше-

ницу, рис, табак и другие культуры; здесь необходимо искусственное орошение. В горах климат влажный, выпадает достаточное количество осадков, температура меняется в зависимости от высоты. Вверху вечные снега и ледники, внизу — пестрые ковры пастбищ. В Сельве господствует экваториальный климат с большим количеством осадков.

В каждой зоне своеобразный животный и растительный мир. Он беден в полосе прибрежных равнин и холмов. Воды Тихого океана, омывающие берега Перу, очень богаты

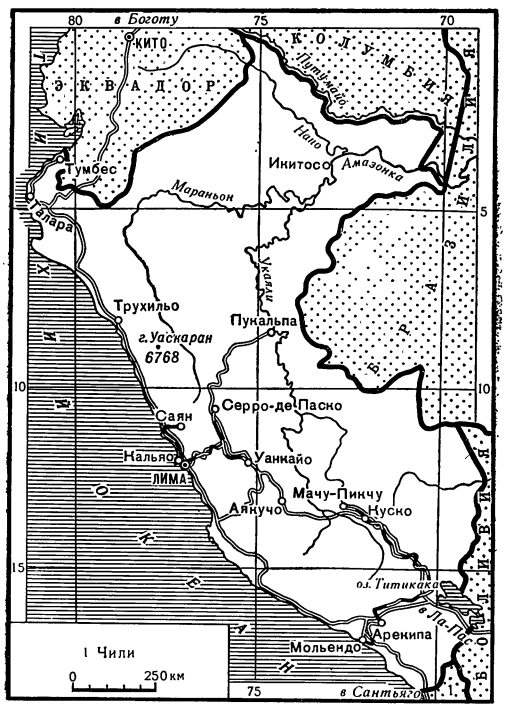

рыбой. Жители Перу ежегодно вылавливают 2,5 млн. *т* только черных и белых анчоусов, не считая другой рыбы. По улову рыбы перуанцы уступают только Японии. Для горных районов Перу характерны такие животные, как лама, альпака, викунья. Лама и альпака были одомашнены много веков назад, викунья осталась диким животным. Лама используется индейцами прежде всего как вьючное животное, способное совершать переходы, не получая в течение нескольких дней ни пищи, ни воды. Альпаку в основном разводят ради шерсти. Но самое лучшее волокно для шерстяных изделий у викуньи. В Сьерре встречается небольшой зверек шиншилла, серый мех которого с жемчужным оттенком один из самых дорогих в мире. Водятся здесь пумы, лисицы. В горных озерах много рыбы и водоплавающей птицы. В расщелинах скал свивают свои гнезда кондоры — хищники, размах крыльев которых достигает 3 *м*. На востоке, в Сельве, обитают животные, ведущие древесный образ жизни,— обезьяны, ленивцы, цепкохвостые медведи (семейство енотов). Здесь живут самые большие змеи — анаконды, достигающие 11 *м* длины. Одно из величайших богатств перуанских джунглей — леса из пальм, бамбука, древовидных папоротников, перуанского кактуса. Здесь много деревьев-гигантов, достигающих 50—60 *м* высоты. В Сельве, а также в горных районах — большие массивы деревьев ценных пород.

И все же основное богатство страны — полезные ископаемые. В горах Перу есть все: каменный уголь, железо, серебро, золото, свинец, цинк, редкие металлы. Здесь находится одно из крупнейших в мире месторождений меди — местечко Токепала. Перу имеет обширные нефтеносные площади. Богатства перуанской земли дали повод испанцам употреблять еще в XVII в. такое выражение: «Это стоит Перу». Глава инкского государства, попавший в плен к испанцам в 1532 г., дал за себя сказочный выкуп: наполненную золотом большую комнату и две поменьше — серебром.

На обширной и разнообразной по природным богатствам территории Перу живет 12 млн. человек. Перед испанским завоеванием здесь было около 8—12 млн. индейцев племен кечуа, аймара, мочика и др., подчиненных господствовавшему племени инков. В централизованном инкском государстве было развито земледелие, ремесла, различные промыслы. Завоеватели, возглавляемые Франсиско Писарро, нашли здесь высокую материальную культуру. До нашего времени сохранились замечательные памятники архитектуры в древней столице государства инков—городе Куско (нынешняя столица Перу — город Лима основан Ф. Писарро в 1535 г., еще до окончательного покорения страны). Инки пользовались иероглифическим письмом, что свидетельствует о высоком уровне самобытной культуры народа.

Испанские завоеватели уничтожили государство инков, разграбили богатства страны и жестоко эксплуатировали население. В результате смешанных браков белых с местными жителями появились новые этнические группы — метисы, мулаты. Из них и сложилось ядро будущей нации.

В начале XIX в. во всей Латинской Америке развернулась борьба за независимость (см. т. 8

Куба. Гавана — столица Республики.

Канада. Город Монреаль.

Мексика. Вид с горы Гвадалахара на долину Мехико.

США. На Нью-Йорк опускаются сумерки, вспыхивают огни реклам.

Город Куско — столица древнего государства инков сегодня.

ДЭ). В ходе освободительной войны в 1821 г. была провозглашена независимость Перу. Успех антиколониальной борьбы в Перу имел исключительное значение, так как Лима одно время была центром испанских колониальных владений в Латинской Америке, а затем столицей одного из трех вице-королевств. Войну за независимость Перу возглавляли Симон Боливар, Сан-Мартин, генерал Сукре, назначенный главнокомандующим армией перуанцев, колумбийцев, чилийцев и аргентинцев. Эта армия 9 декабря 1824 г. в битве при Аякучо (на юго-востоке Перу) наголову разбила испанские королевские войска. Историки называют битву при Аякучо «испанским Ватерлоо». Она покончила с игом испанских колонизаторов в Южной Америке. В Перу была принята конституция (1825), закрепившая республиканскую форму правления.

Законодательная власть в Перу принадлежит двухпалатному конгрессу. Государство и правительство возглавляет президент, избираемый на 6 лет. Имеются органы местного самоуправления. Однако господствующие классы Перу на протяжении десятилетий не соблюдали даже этих внешних форм демократии. Страна пережила длительные периоды режимов диктатуры. С 1963 г. к власти пришли силы, близкие к национальной буржуазии. Правительство Перу пытается путем буржуазных реформ улучшить экономическое положение страны.

Перед страной стоят очень важные задачи. Индейцы, живущие общинами, страдают от безземелья, от произвола помещиков. Во многих латифундиях зарплату батракам (а в Перу $^2/_3$ пролетариата — батраки) выплачивают бонами, которые действительны только в лавках хозяина. Нередко часть зарплаты выдается листьями коки, из которых готовят наркотические пилюли. Некоторые помещики имеют собственную полицию. Конгресс Перу в 1964 г. принял закон об аграрной реформе. Пока не устранено основное зло — существование связанных с североамериканскими компаниями крупных поместий и крайняя техническая отсталость мелких хозяйств индейских общин. Реакционные силы всячески мешают осуществлять планы правительства.

Перу вынуждено ввозить значительное количество продовольствия, в то время как огромные площади земли пустуют или используются непроизводительно. В феврале 1964 г. 8 тыс. индейцев департамента Куско захватили земли, отнятые у них ранее помещиками. Но тут же вмешалась полиция: она применила оружие и возвратила земли помещикам.

Промышленность Перу находится в зависимости от иностранных монополий. На территории страны действует около 110 иностранных компаний (80 из них — американские). В горнорудной промышленности 66% капиталовложений иностранцев. Огромные прибыли американских, английских, западногерманских и других фирм уплывают за границу, а индейцы — основная рабочая сила в рудниках — вынуждены довольствоваться жалким заработком — около 1 доллара в день.

Народ Перу все решительнее требует возвращения обширных концессий, предоставленных империалистическим монополиям. Под нажимом демократических сил конгресс Перу принял закон о национализации нефтеносных районов.

В таких лачугах высоко в горах живут индейцы Перу.

Почти три десятилетия их использовала американская компания «Интернейшнл петролеум компани». Однако закон не проведен в жизнь.

В Перу не хватает жилищ, больниц, школ. Серьезным препятствием на пути развития страны является почти сплошная неграмотность индейского населения. По официальным данным, 47% населения Перу неграмотно, 70% детей школьного возраста не имеют возможности посещать школу. Перу—страна старейших в Южной Америке центров просвещения. Университет Сан-Маркос в Лиме основан в XVI в., почти такие же древние университеты есть в Куско, Арекипе, Аякучо, Трухильо. И все же в Перу не хватает специалистов. Например, один врач приходится на 6 тыс. человек.

Перу — страна древней культуры, которая складывалась на основе местной и принесенной испанскими завоевателями культуры. Очень многое воспринято от индейцев, особенно в архитектуре и в изобразительном искусстве, в музыке и танцах. Так, песни Имы Сумак, знаменитой перуанской певицы, это мелодии индейцев племени кечуа. Но рядом с живым, богатым национальным искусством в Перу, как и во многих других государствах Латинской Америки, засилье американского кино, пропагандирующего насилие, убийства, разбой, пошлость и т. д. Оно пагубно влияет на людей, особенно на молодежь.

Нет сомнения, что близится время, когда перуанцы избавятся от иностранной зависимости во всех областях жизни. А пока на улицах перуанских городов можно встретить роскошный автомобиль и навьюченную ламу, фешенебельные особняки и глинобитные, без окон, хижины индейцев.

В Перу, как и во всей Латинской Америке, наступают большие перемены благодаря упорной национально-освободительной борьбе народа против империализма США и связанной с ним местной реакции.

■

Как и сотни лет назад

Недавно в перуанских джунглях были найдены таинственные, заросшие лесом развалины трех городов. Предполагают, что эти города построило племя чачапайос, которое исчезло вскоре после завоевания страны испанцами. В заброшенных городах рядом с развалинами домов кое-где лежат кирпичи и строительные инструменты. Значит, жители все вместе внезапно покинули города. Ушло ли племя в бескрайние джунгли Амазонки, или его истребили испанские конкистадоры, которые, покоряя страну, сеяли смерть на каждом шагу,— об этом расскажут археологи.

Историки уже много написали о том, как испанцы, разграбив колоссальные сокровища индейских храмов, стали грабить природные богатства Перу и истреблять коренное население страны. Так, испанцы заставляли беззащитные индейские общины каждый год посылать мужчин для непосильной работы на рудниках и на строительстве дорог. Особенно страшной была работа на ртутных рудниках, где индейцы не только гибли от голода и болезней, но и тысячами умирали от ртутного отравления. На смену погибшим всегда пригоняли новых.

Сейчас в Перу индейцы составляют примерно половину населения страны, но им живется лишь немногим лучше, чем сотни лет назад. Индейцы постоянно недоедают, среди них почти никто не умеет читать и писать. Чтобы притупить постоянную усталость и голод, перуанские индейцы вынуждены даже детям давать небольшие шарики из листьев коки — растения, содержащего одурманивающий кокаин. Шарики на короткое время вызывают прилив бодрости, но на самом деле они разрушают нервную систему и истощают организм. Поэтому даже многие молодые индейцы выглядят стариками.

Племя чачапайос погибло давно, а вот совсем недавно в Перу перестал существовать еще один древний народ — уру. С глубокой древности и до последних своих дней уру жили в тростниковых хижинах, плавающих на воде озера Титикака, которое расположено на высоте около 4000 *м* над уровнем моря. Уру упорно избегали соприкосновения с внешним миром, чтобы уберечь свой язык и обычаи. Недавно в горы Перу пришла страшная многолетняя засуха. Ветер развеял поля, зимний мороз прогнал птицу из камышей Титикаки и погубил рыбу. Уру стали один за другим умирать от голода. Каких-нибудь пять лет назад умер последний представитель этого гордого племени.

Ученые многих стран обращались к правительству Перу с просьбой спасти от гибели этот небольшой народ. Однако для спасения уру ничего не было сделано.

САЛЬВАДОР

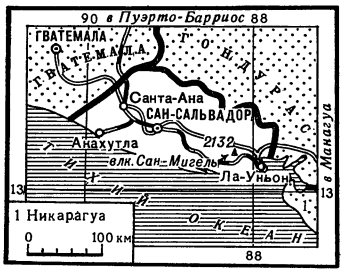

Республика Сальвадор расположена на побережье Тихого океана и, в отличие от других стран Центральной Америки, не имеет выхода к Карибскому морю. Площадь государства невелика — 21,4 тыс. *км*². До 1839 г. Сальвадор был испанской колонией. Высокое нагорье Сальвадора покрыто мощным слоем вулканического пепла и лавы. На нем в условиях тропического климата — средняя температура самого холодного месяца (декабря) +22°, самого теплого (апреля) +24°— образовались пористые красные и красно-коричневые плодородные почвы, дающие высокий урожай кофе. Этому благоприятствует и обилие осадков (1500—1800 *мм* в год). Вдоль побережья тянется узкой полосой (10—30 *км*) низменность.

В стране много вулканов. Окутанный белыми парами кратер вулкана Сан-Мигель (2132 *м*) имеет 3 *км* в окружности и глубиной 150 *м*. Вулкан Исалько — «маяк Сальвадора»—непрерывно выбрасывает пламя и пепел. По ночам зарево над Исалько видно с кораблей, проходящих далеко в океане. Очень часты разрушительные землетрясения. От них несколько раз сильно страдала столица республики город Сан-Сальвадор (280 тыс. жителей). Как и в других странах Центральной Америки, подверженных сейсмическим процессам, в Сальвадоре предпочитают строить устойчивые одноэтажные дома из дерева. Дерево— более упругий строительный материал, чем камень.

На Тихоокеанском побережье сохранились густые тропические леса, в которых цепкие лианы и бромелии обвивают причудливой сеткой стволы пальм и других больших деревьев. Очень красивы желтые, коричневые и пурпурные орхидеи. На полузаболоченных участках — заросли бамбука. Большую ценность представляют десятки тысяч бальзамных деревьев, растущих на Бальзамовом берегу. В таком большом количестве их нельзя встретить ни в какой другой стране. Из смолы бальзамных деревьев, когда они достигают 25-летнего возраста, добывают перуанский бальзам, применяемый в медицине и парфюмерии.

Сальвадор — аграрная страна, но в ней несколько больше, чем в других странах Центральной Америки, развита промышленность. В Сан-Сальвадоре крупнейшая фабрика вырабатывает из волокна агавы (сизаля) миллионы мешков для упаковки кофе и других экспортируемых продуктов. Многочисленные промышленные предприятия города Санта-Ана обрабатывают кофейные зерна и изготовляют не дающий осадка кофейный порошок. Чугунолитейный механический завод выпускает запасные части для машин и станков, а также разнообразный инвентарь для кофейных, хлопковых, сизалевых и сахарных плантаций.

Кофе — главная сельскохозяйственная культура — определяет экономическую и политическую жизнь страны. По производству кофе Сальвадор с его 150 млн. кофейных деревьев занимает одно из первых мест в мире.

Бо́льшую часть кофе скупают американские монополии. Владеют плантациями (кофе, хлопчатника, агавы) крупные помещики. В хозяйствах мелких крестьян (многие из них

Дерево манго. Его плоды считаются лучшими из тропических фруктов.



арендаторы и издольщики) выращивают основные продовольственные культуры — кукурузу, рис, просо, бобы,— но для населения их не хватает. Американские капиталовложения ставят Сальвадор в экономическую зависимость от США.

В Сальвадоре живет 3 млн. человек. Это в основном метисы. Индейцев — 10—20%. Около 8% жителей считают себя чистыми испанцами или креолами.

В жизни, культуре и быте сальвадорцев, как и родственных им народов, сохранилось много испанского: язык, католическая религия, карнавальные шествия, танцы под гитару с кастаньетами, петушиные бои.

Среди деревенского населения еще много неграмотных. Не все дети имеют возможность посещать школу.

Помещики и буржуазия Сальвадора (а их меньше $^1/_{10}$ части населения) присваивают более половины национального дохода страны. Положение трудящихся особенно ухудшается в годы кризисов, когда цены на кофе резко падают и плантаторы сокращают его производство, а в стране растет безработица и голод. До сих пор в народной памяти живы черные дни мирового кризиса 1929—1933 гг. Тогда, доведенный до отчаяния, народ поднял вооруженное восстание. В нем участвовало более 40 тыс. человек. Восстание было жестоко подавлено при поддержке американских и английских военных интервентов.

■

СОЕДИНЕННЫЕ ШТАТЫ АМЕРИКИ

Соединенные Штаты Америки состоят из трех далеко отстоящих друг от друга частей: собственно США, Аляски и Гавайских островов. Территория — 9,4 млн. *км*², население — 200 млн. человек (1967), столица — город Вашингтон (795 тыс. жителей).

По промышленному и сельскохозяйственному производству, длине шоссейных и железных дорог, количеству автомобилей, выработке электроэнергии и другим показателям США стоят далеко впереди остальных капиталистических государств. США — самая мощная капиталистическая страна. В 1965 г. на их долю приходилось более $^2/_5$ производства капиталистического мира. Это связано с особенностями исторического развития страны.

В начале XVII в. у восточного побережья Северной Америки появились английские корабли, с которых высадились на берег первые европейские поселенцы. На территории США жили тогда только индейские племена. Они занимались охотой и рыболовством. Бóльшая часть страны была покрыта дремучими лесами.

Первую колонию переселенцы из Англии основали в 1620 г. Они прибыли сюда на корабле «Мейфлауэр». Их было 102 человека. В первую же зиму от голода и болезней погибли 44 человека, но колония переселенцев Новый Плимут все же уцелела. Ее спасли индейцы из племени скванто, которые доставляли пищу, а весной помогли обессиленным колонистам посеять кукурузу и показали, как за ней нужно ухаживать.

В то время казалось, что лесная страна за океаном никогда не сможет конкурировать с такой промышленной державой, как Англия. Но уже в 90-е годы XIX в. США далеко обогнали Англию и заняли первое место в мире по промышленному и сельскохозяйственному производству.

Как случилось, что эта страна стала самой развитой капиталистической державой?

Здесь — богатейшие сокровища природы: бескрайние просторы плодородной земли, огромные запасы руд и топлива, необозримые леса, области с субтропическим климатом — Флорида и Калифорния, могучие реки с громадными энергетическими ресурсами.

Но главное — в другом. В XVIII в., когда возникли и развивались Соединенные Штаты Америки, капитализм был передовым общественным строем. Он означал шаг вперед по сравнению с феодализмом, который был еще силен в Европе. Над американским капитализмом не тяготело наследие предшествующих способов производства, особенно феодализма. Если бы в США тогда победили феодальные порядки, развитие экономики в этой стране не было бы таким стремительным.

Через 150 лет после появления первых колонистов почти вся прибрежная полоса к востоку от Аппалачских гор была усеяна поселками английских колонистов. В северной части ее развивалось земледелие и скотоводство, расширялись посевы кукурузы и пшеницы. Реки и озера давали богатые уловы рыбы. В лесах охотились на пушного зверя. Здесь появились первые большие промышленные города — Бостон, Филадельфия, Нью-Йорк, через них шла торговля с Англией.

На юге побережья, где климат влажный, субтропический, возникли плантации табака, а позднее хлопчатника. На них с утра до позднего вечера трудились привезенные из Африки рабы-негры.

Вскоре колонисты начали тяготиться властью Англии и решили добиваться независимости. Английские власти взимали с колонистов высокие налоги, мешали местной буржуазии развивать промышленность. Они запрещали колонистам торговать с другими странами, а сами продавали им английские изделия втридорога, пытались насадить здесь помещичье землевладение.

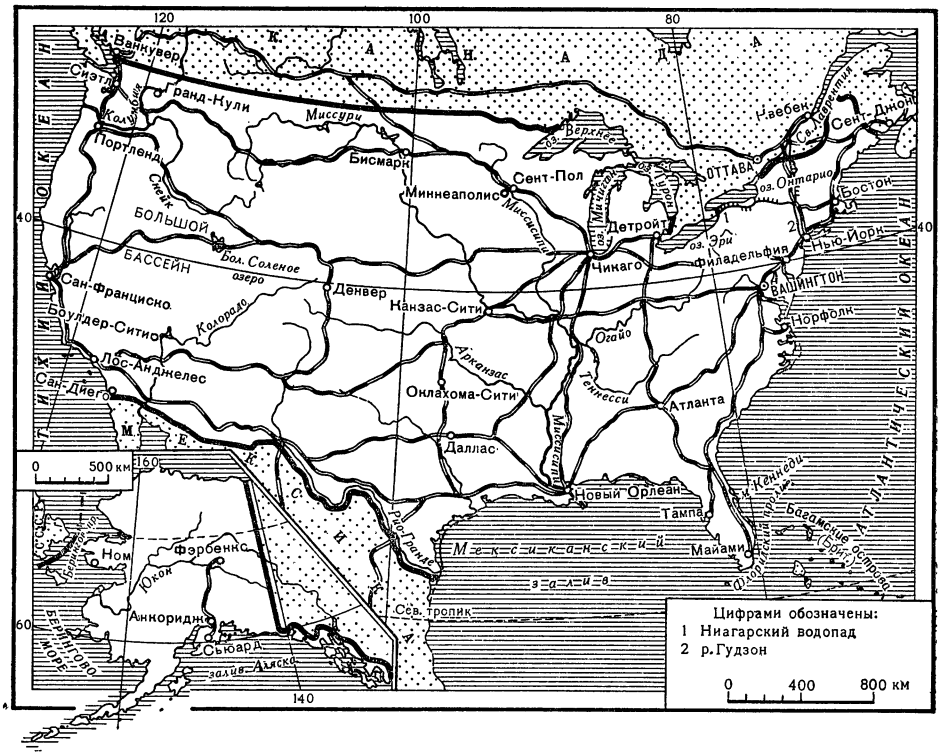

В 1776 г. колонисты восстали. Война за независимость длилась до 1783 г. Повстанцами командовал Вашингтон. Колонисты одержали победу, Англии пришлось признать новое государство — Соединенные Штаты Америки. Вашингтон стал первым президентом США (см. т. 8 ДЭ).

После войны за независимость феодальные пережитки почти исчезли на большей части страны (кроме южных штатов). Это означало, что США избавились от многих паразитических слоев общества: у них было гораздо меньше помещиков, чиновников, военных, попов и монахов, чем в европейских государствах. Стране не было необходимости содержать большую армию. Огромные территории не достались феодалам, их занимали и осваивали свободные переселенцы.

Американский земледелец (фермер) в ту пору не был ни крепостным у помещика, ни арендатором у крупного землевладельца. Поэтому он трудился несравненно более производительно и вел хозяйство экономичнее, чем нищий крестьянин в помещичьей стране (России, Польше или Италии).

Американской буржуазии не мешали хозяйничать ни монархи, ни помещики. Она могла беспрепятственно создавать капиталистическое общество. Правда, на первых порах плантаторы-рабовладельцы южных штатов хотели отнять власть у промышленной буржуазии Севера, что привело к гражданской войне 1861—1865 гг., закончившейся победой северян (см. т. 8 ДЭ). Негров формально освободили от рабства, но они остались в зависимости от своих прежних хозяев, так как земли им не дали.

Выгодное географическое положение также способствовало развитию экономики США. У них нет и не было сильных соседей. Наоборот, США сами становились все более опасным соседом для Канады на севере, Мексики на юге, для Центральной и Южной Америки. США отняли у Мексики более половины ее территории (ныне штаты Техас, Калифорния, Колорадо и др.). В течение XIX в. они непрерывно захватывали у соседей одну территорию за другой.

Европейские переселенцы в Северной Америке очень скоро забыли о том, как дружелюбно встречали их индейцы. Когда колонисты укрепились на новых местах, они стали сгонять индейцев с их земель. Вся история США вплоть до начала XX в. заполнена «войнами» (так переселенцы называли кровавые побоища), в которых было истреблено почти все коренное население Америки. Остатки индейских племен были оттеснены на специально отведен-



Завод синтетического каучука в штате Техас.

ные территории (резервации) — самые бесплодные земли. Там индейцы были обречены на вымирание от болезней и голода. В США осталось около 350 тыс. индейцев, а было их в XVII в. более миллиона.

Североамериканское государство толстосумов внесло в международные отношения новую практику: оно покупало за деньги целые страны. В 1803 г. США купили у Франции за 20 млн. долларов огромную территорию в бассейне реки Миссисипи, которая тогда называлась Луизианой. Это благодатный край, в котором расположено ныне 14 штатов (один из них до сих пор называется Луизианой).

В 1819 г. США купили у Испании полуостров Флорида, в 1867 г. купили у русского царя Александра II Аляску буквально за бесценок — за 7,2 млн. долларов. В 1916 г. у Дании были куплены Виргинские острова.

С самого начала своей истории американские капиталисты оказывались в таком положении, что любая война в Европе означала для них только выигрыш. «США всегда извлекали пользу из несчастий Европы»,— писал американский историк. До первой мировой войны (1914—1918) США были должником европейских стран, особенно Англии, а после войны Европа оказалась в долгу у американских миллиардеров.

Огромные прибыли получили капиталисты США и во время второй мировой войны (1939—1945).

Пока не было мощной авиации и ракетно-ядерного оружия, США были недосягаемы для армий других государств. Большие войны развертывались далеко за пределами Американского континента. Во время первой и второй мировых войн европейские страны взаимно разоряли друг друга, а США бурно развивали промышленность, особенно отрасли, связанные с войной.

Даже во время второй мировой войны территория США оставалась недоступной для противника. Несколько выстрелов с японских подводных лодок да воздушные шары с горючим материалом, пущенные японцами наугад, по ветру,— вот и все «военные события», разыгравшиеся на американской земле. В штате Орегон, на северо-западе США, стоит памятник женщине и пяти детям. Это были единственные жертвы войны на территории самих США: они случайно наткнулись в лесу на японскую бомбу, доставленную сюда воздушным шаром.

Огромную роль в экономическом подъеме страны сыграло переселение (иммиграция) миллионов людей из Европы. Сначала в США ехали почти одни англичане и ирландцы. Потом, ближе к концу XIX в., среди иммигрантов все больше становилось немцев, шведов, позже — итальянцев, поляков, южных славян, евреев, венгров, украинцев, русских, финнов.

С середины XIX в. и до начала первой мировой войны (1914) в США перебралось около 30 млн. взрослых, трудоспособных, большей частью квалифицированных людей из разных стран Европы.

Поскольку промышленность в США начала создаваться позже, эта страна могла широко использовать европейский опыт организации производства. Американская буржуазия переманивала из Европы талантливых ученых, изобретателей, инженеров, перехватывала открытия европейской науки, ввозила огромное количество лучших в мире образцов промышленного оборудования.

В США с самого начала заработная плата рабочих была выше, чем в Западной Европе. Чем это объяснялось? В странах Западной Европы ежегодно разорялись десятки, а то и сотни тысяч крестьян и ремесленников. Они шли в города и искали работу, чтобы спастись от голодной смерти. Подрастающему поколению городского пролетариата также нужна была работа. Все они и составляли «резервную армию труда», из которой капиталисты всегда могли набрать сколько угодно людей на свои фабрики и заводы, принудить их трудиться за нищенскую заработную плату, потому что другого выхода у безработных не было.

В США в то время «резервной армии труда» не было, рабочих рук для растущей промышленности не хватало. Американские капиталисты набирали людей в Европе.

Приехав в США, переселенец мог уйти на свободные земли западных штатов и стать фермером. Поэтому капиталисты вынуждены были повышать заработную плату, чтобы удержать рабочих.

Развитию хозяйства США способствовали богатства недр. У побережья Мексиканского залива, в штатах Техас и Луизиана, а также в Калифорнии много нефти и природного газа. На северо-востоке, в Аппалачских горах, лежат главные запасы каменного угля. Уголь и нефть высокого качества. В Скалистых горах, на западе страны, добывают медь и другие цветные металлы. США богаты железной рудой. Месторождения железа и угля расположены близко друг к другу, что облегчило создание металлургической промышленности.

Особенно большое значение получили богатые залежи нефти. С тех пор как появились автомобили, тракторы, самолеты, суда с двигателями, работающими на жидком топливе, американские нефтяные компании стали получать громадные доходы от продажи нефти и ее продуктов европейским странам. С развитием нефтехимии доходы американских нефтяных королей выросли еще больше. Американские нефтяные компании (самая крупная из них — «Стандард ойл», где властвует семейство Рокфеллеров) захватили богатейшие запасы нефти и за пределами США: в Латинской Америке (особенно в Венесуэле), арабских странах (Саудовской Аравии, Кувейте, Ливии и др.), в Иране. Там нефть добывать легче, чем в США, а местным рабочим платят в 5, а то и в 10 раз меньше, чем американским. Американские капиталисты захватили месторождения не только нефти, но и многих других полезных ископаемых в Канаде, Латинской Америке, они хозяйничают на многих рудниках Африки и Азии.

Американский капитализм хищнически расточает доставшиеся ему дары природы. В штатах Среднего Запада, особенно между Миссисипи и Скалистыми горами, в пустыни превращены многие миллионы гектаров плодородной земли. Когда-то здесь были прерии, по ним бродили многотысячные стада бизонов. Прерии давно распаханы, а бизоны истреблены. Почва прерий во многих местах разрушена. Здесь

Мост «Золотые ворота» у Сан-Франциско через бухту Золотой Рог.

часто возникают черные бури: сильный ветер поднимает в воздух тысячи тонн пыли.

В северо-западных штатах уничтожены великолепные леса на пространствах, равных целым государствам Западной Европы. В Пенсильвании и других угольных районах капиталисты заливали водой шахты или сжигали под землей миллионы тонн угля, если пласты казались им недостаточно мощными.

Американские политики часто говорят, что США, в отличие от европейских государств, никогда не занимались колониальной эксплуатацией. Правда ли это?

Конечно, у США не было таких обширных и многолюдных колоний, как у Англии, Франции или Голландии. Но американская буржуазия завела колонию, так сказать, «на дому», организовав колониальную эксплуатацию негров. В 1965 г. в США жило около 20 млн. негров, т. е. 10,5% населения. Они подвергаются, особенно в южных штатах, расовой дискриминации, т. е. лишены политических и гражданских прав из-за цвета кожи. За одинаковую работу негры получают меньше, чем белые; безработица среди негров значительно выше, чем среди белых, в некоторых районах страны до 40% живущих там негров не имеют работы. Во многих городах негры могут селиться только в определенных районах, самых грязных и запущенных.

Американский суд в тяжбах между негром и белым всегда признает виновным негра. В некоторых южных штатах дети негров не могут посещать школы, где учатся белые. Всякий протест против дискриминации негров подавляется. Фашистские организации «Американский легион» и ку-клукс-клан устраивают погромы, расправляются с неграми без суда и следствия, подвергают их пыткам, вешают, сжигают живыми (это называется «судом Линча»).

Негритянское население упорно борется за свои права. Его поддерживают лучшие люди Америки, прежде всего коммунисты. Борьба становится все острее. В августе 1965 г. в Лос-Анджелесе негры, доведенные до отчаяния голодом, нищетой, безработицей и бесправным положением, подняли вооруженное восстание. Против них власти послали 15 тыс. солдат. Более 30 негров было убито, 900 ранено, свыше 3 тыс. арестовано, а значительная часть домов в негритянских кварталах сожжена.

Расисты говорят о неграх как о «неполноценных существах», «низшей расе». На самом деле негры даже в условиях буржуазной Америки доказали, что они не уступают белым ни в труде, ни в научных способностях, ни в художественном творчестве. Из их рядов вышли многие замечательные писатели, поэты, артисты, музыканты. Всему миру известны поэт Ленгстон Хьюз, певец Поль Робсон. Музыка белых американцев сложилась под сильнейшим влиянием музыки негров, которую те в свою очередь унаследовали от своих африканских предков. Многие западные танцы, особенно современные, также заимствованы у американских негров.

В США подвергаются дискриминации не только негры, но и представители многих других народов: китайцы, японцы, мексиканцы, пуэрториканцы, а также переселенцы из Южной, Центральной и Восточной Европы: итальянцы, поляки, словаки, украинцы, русские. Все они поставлены на американской земле в неравное положение по сравнению с выходцами из Англии.

После первой мировой войны, когда в США возникла хроническая безработица, американское правительство почти полностью запретило въезд в страну новых переселенцев. В последние десятилетия много людей приехало в США из американской колонии Пуэрто-Рико. К ним относятся так же, как и к неграм. Временно, на сезонные работы разрешается приезжать в США и жителям соседней Мексики. Они трудятся на плантациях, в садах, получая в два-три раза меньше, чем даже работающие рядом с ними негры — граждане США. Сами же негры получают вдвое меньше, чем белые американцы.

Вкладывая свой капитал за границей, американская буржуазия становится эксплуататором трудящихся не только своей страны, но и чужих стран. Она имеет больше заграничных капиталовложений, чем буржуазия всех остальных стран, вместе взятых. Капиталисты и банкиры США присваивают себе плоды труда миллионов трудящихся Западной Европы, Канады, Латинской Америки, Азии, Африки.

Настоящей вотчиной американских капиталистов стала Латинская Америка. Их привлекает сюда богатство природных ресурсов и чрезвычайная дешевизна рабочих рук. Средняя почасовая оплата труда, например, в Бразилии в 7 раз меньше, а в Гватемале в 20 раз меньше, чем в США. В Бразилии американскому капиталу принадлежит 90% мясохладобойной промышленности, 86% резиновой, 71% электротехнической, 50% алюминиевой и 78% автосборочной. Кроме того, американские мо-

нополии контролируют 70—80% добычи нефти, меди, олова и других ценных металлов. Из одной Венесуэлы в США вывозится ежегодно свыше 800 млн. долларов прибылей, из Мексики — 500 млн., из Бразилии — 300 млн., из Чили — 180 млн.

США владеют колониями и полуколониями. Это — остров Пуэрто-Рико, зона Панамского канала в Центральной Америке, Виргинские, Каролинские, Марианские, Маршалловы и некоторые другие острова в Тихом океане. Долгое время колонией США были Филиппины — островная страна с населением 33,5 млн. человек. В 1946 г. Филиппины получили независимость, но в экономике страны по-прежнему безраздельно господствуют американские монополисты, на филиппинской земле остаются американские войска. Полуколонией США была Куба до победы народной революции в 1959 г. После второй мировой войны американский империализм установил полуколониальные режимы в Южном Вьетнаме, Южной Корее, на Тайване, на японском острове Окинава.

Американский империализм всегда был жестоким угнетателем многих народов, а в нашу эпоху он стал главным международным эксплуататором и жандармом.

Соединенные Штаты Америки — мощная индустриально-аграрная страна. В промышленности занято в 3 раза больше людей, чем в сельском хозяйстве, и дает она продукции в 8 раз больше, чем сельское хозяйство. В индустрии ведущее место занимают крупные технически совершенные предприятия. Автоматизация особенно широко внедрена в автомобильную, авиационную, ракетную и электронную промышленность. В последние годы быстро развивается химия, особенно синтетическая. Промышленность опирается на мощную энергетическую базу. США производят почти половину электроэнергии капиталистического мира.

Сельское хозяйство отличается высокой механизацией. На полях работает свыше 5 млн. тракторов и 1 млн. зерновых комбайнов.

Многие улицы американских городов производят большое впечатление: дома внушительной высоты, переполненные товарами магазины, сплошной поток автомашин. По вечерам — море огней, бесчисленные светящиеся рекламы, слышится кричащая музыка из баров и ресторанов. Но рядом с сытой и самодовольной Америкой есть и другая Америка, живущая в нищете и темноте, в болезнях и бесправии. Это не только негры или пуэрториканцы. Это и бóльшая часть неквалифицированных промышленных и сельскохозяйственных рабочих, старики, безработные.

Сколько же этих бедняков, полунищих и нищих в богатой Америке? В 1953 г. президент США Трумэн, уходивший в отставку, признал, что очень бедно живет пятая часть американского населения. В 1963 г. президент Кеннеди заявил, что 32 млн. американцев живут на грани нищеты. Через год президент Джонсон снова заговорил о «30 или 35 миллионах бедняков».

В Америке существует глубокая пропасть между богачами, которые окружены роскошью, и миллионами людей, живущих под постоянной угрозой остаться без работы.

Богатства страны принадлежат не народу, а крупнейшим объединениям капиталистов — монополиям. В каждой отрасли промышленности хозяевами являются три-четыре, а то и одна такая монополия. Черная металлургия, например, принадлежит монополиям «Юнайтед стейтс стил», «Бетлехем стил», «Браун бразерс энд Гарриман». В автомобильной промышленности — четыре компании — «Дженерал моторс», «Форд», «Крайслер», «Американ моторс». На предприятиях одной только фирмы «Дженерал моторс» работает более полумиллиона рабочих и служащих. В химической и ракетно-ядерной промышленности — хозяева Дюпоны (семья миллиардеров Дюпон де Немур).

Постоянное явление в жизни США — безработица. По данным американского правительства, в 1960—1965 гг., например, насчитывалось от 4 до 5,5 млн. безработных ежегодно. Но в действительности их еще больше.

Капиталисты при всяком удобном случае стараются снизить заработную плату, чтобы получить больше прибылей. Рабочие США отвечают на это забастовками. В 1958 г. бастовало 2060 тыс. рабочих, в 1960 г.—1320 тыс., в 1961 г.—1450 тыс. Не снижалось забастовочное движение и в последующие годы.

В американском сельском хозяйстве господствуют крупные капиталистические фермы. Владельцы мелких ферм страдают от конкуренции с крупными, от высоких налогов. Знаменитый американский писатель Колдуэлл метко охарактеризовал положение мелких фермеров: «Приятель, я тебе скажу, как фермеру разбогатеть. Все, что можешь, продавай. Чего не сможешь, скорми свиньям. А уж чего свиньи есть не станут, то ешь сам». Ежегодно более 100 тыс. мелких ферм продается за долги и поглощается более крупными хозяйствами.

Чтобы повысить цены на сельскохозяйственные продукты, правительство добивается сок-

Одноэтажная Америка.

ращения посевов. В январе 1964 г. президент Джонсон предложил программу сокращения «излишних» посевов. Он оправдывал ее тем, что земля «будет навечно передаваться под лесопосадки, луга и уголки первобытной природы, места загородного отдыха». Но это делается, конечно, не из любви к природе, а в угоду капиталистам, для повышения прибылей.

В богатой Америке большинству населения почти недоступно медицинское обслуживание. Самая простая хирургическая операция обходится рабочему в одну-две месячные зарплаты. Стоимость медицинского обслуживания растет.

Особенно трудно приходится пожилым людям. Состарившийся человек не нужен капиталистам, потому что он непригоден ни для работы, ни для военной службы.

Бешеный темп труда, неупорядоченная жизнь в шумных городах, вечный страх лишиться работы, пьянство и употребление наркотиков вызвали невиданный рост нервно-психических заболеваний в США. В 1963 г., по данным, обнародованным президентом Кеннеди, в психиатрических больницах находилось 530 тыс. пациентов, в стране насчитывалось 5—6 млн. умственно отсталых детей и взрослых (3% всего населения).

В большинстве штатов приняты законы об обязательном обучении детей до 16 лет, но вместе с законами приняты и оговорки, согласно которым детям неимущих родителей «разрешается» не учиться. В стране много неграмотных. По данным Национальной ассоциации просвещения, в 1962 г. в США было 12 млн. неграмотных взрослых американцев или таких, которые могут лишь с грехом пополам нацарапать свою подпись, но не умеют ни читать, ни писать. Еще больше людей, которые в детстве посещали школу одну зиму, а затем бросили учиться. Они считаются грамотными. В 1963 г. в президентском послании конгрессу было сказано, что 40% учеников пятого класса даже не заканчивают среднюю школу.

В американской школе мало заботятся о гуманитарном образовании учащихся, об изучении литературы и истории. «Многие советские школьники к концу 6-го класса прочли больше лучших книг классиков английской и американской литературы, чем наши собственные школьники к тому же этапу обучения», — пишет американский исследователь А. Трэйс. Зато почти всюду в школах введены специальные курсы антикоммунизма, для того чтобы прививать американцам с детства искаженное представление о жизни в Советском Союзе и других социалистических странах.

Школьное образование сильно отстает от нужд страны, но буржуазия мало беспокоится об этом. Зато большую поддержку от капиталистов получает церковь. Различным религиозным организациям США принадлежат крупные заводы, банки, отели и даже бары и рестораны. Некоторые крупные капиталисты дер-

жат у себя на предприятиях попов различных вероисповеданий в качестве штатных служащих. Буржуазия ценит религию как одно из средств подчинения народа власти капитала.

В США распространены суеверия. На улицах висят многочисленные рекламы гадалок и знахарей. В Нью-Йорке, например, имеется 500 контор, в которых сидят обманщики, занимающиеся астрологией. Они «предсказывают» людям их будущее по звездам, как в средние века...

В США фактически есть один оперный театр (Метрополитен-опера в Нью-Йорке). Но зато широко распространены грубые зрелища в кино и по телевидению, извращенные спортивные состязания, книги грязного содержания, пьянство, азартные игры.

Буржуазия тратит огромные средства, чтобы воспитывать народ так, как ей выгодно. Кино, телевидение, книги стремятся внушить человеку, что высший смысл жизни — это погоня за долларами, личная корысть, что не существует никаких общественных идеалов, а есть только маленький мирок личных и семейных интересов. Старательно воспитывается стремление к наживе, мелкое тщеславие, эгоизм, шкурничество.

Народ Америки внес большой вклад в мировую науку и культуру. Один из руководителей американского народа в войне за независимость — В. Франклин был не только политическим деятелем, но и крупным ученым. Из американских ученых широко известны строитель первого в мире парохода Фультон, изобретатель телеграфного аппарата Морзе, селекционер Бербанк, выдающийся изобретатель многих приборов и аппаратов Эдисон, теоретик кибернетики Винер. Больших успехов добились американские ученые в освоении космического пространства.

В СССР хорошо известны произведения многих американских писателей: Купера, Ирвинга, По, Лонгфелло, Бичер-Стоу, Твена, Лондона, О'Генри, Драйзера, Синклера, Хемингуэя, Фолкнера, Уилсона, Мальца. Большой известностью пользуется прогрессивный художник Кент, удостоенный Ленинской премии мира в 1967 г.

Но не этих деятелей культуры пропагандируют буржуазные издательства. Они печатают огромное количество книжек о похождениях бандитов и сыщиков, «сверхлюдей», «вампиров», с детальными рассказами об убийствах и других преступлениях. Такая «литература» оказывает разлагающее влияние на читателей, особенно на молодежь и детей. Американский ученый Легман писал: «Действие комиксов таково, что 20 миллионов юных душ, целое поколение подростков тысячу раз переживает все чувства и ощущения человека, совершающего убийство».

В прошлом крупные достижения имела американская кинематография. Всему миру известны имена кинорежиссеров Гриффита, Чаплина. Сейчас большинство американских студий выпускает низкопробные фильмы о похождениях бандитов и картины о «сверхлюдях», наполненные ужасами, и совсем редко на экранах появляются фильмы, поднимающие большие и острые проблемы современности.

Сельские школьники.

В США все время растет преступность. Ежегодно подвергаются арестам за грабежи, хулиганство и другие преступления 6—7 млн. человек, из них около 1 млн. подростков. Столицу США Вашингтон стали называть «асфальтированными джунглями».

Многие бандиты (их называют в Америке



Развязка шоссейных дорог в США.

гангстерами) объединены в крупные шайки. Их главари, наряду с грабежами и мошенничеством, занимаются предпринимательской деятельностью. В Чикаго гангстерская организация получает от своих предприятий около 2 млрд. долларов дохода в год. Все об этом знают, даже пишут в газетах. Но полиция делает вид, что ей ничего не известно, потому что гангстеры имеют и в полиции своих людей. Верхушка гангстеров ценит капиталистические порядки, при которых можно безнаказанно грабить и обогащаться. Главарь чикагских бандитов Капоне написал брошюру, в которой заявлял: «Мы должны охранять рабочих от красной литературы и от красных козней». Тысячи гангстеров служат в частной (набираемой самими хозяевами предприятий) полиции, чтобы запугивать рабочих, расправляться с активистами рабочего движения и забастовщиками.

США оказывают немалое влияние на весь капиталистический мир. Но вместе с подлинными достижениями науки и техники из Америки на весь капиталистический мир распространяются низкопробные поделки лжекультуры, глупые и недостойные моды в одежде и поведении. Сбитая с толку часть молодежи Западной Европы подражает американским манерам и привычкам, чаще всего наихудшему, что есть в США. Это — наглость в обращении с окружающими, нелепые костюмы и прически, жвачка во рту и поминутное сплевывание, непристойные танцы, жаргонные слова, подчеркнуто неуважительное отношение к искусству, к старшим.

США — буржуазная республика, она состоит из 50 штатов (самоуправляющихся областей) и Федерального (столичного) округа. В 1959 г. получили права 49-го и 50-го штатов Аляска и Гавайские острова. У каждого штата есть своя конституция, свои законы и органы управления. Во главе штата стоит губернатор.

Центральные, так называемые федеральные, органы управления США находятся в Вашингтоне. Высший законодательный орган государства — конгресс, он состоит из палаты представителей и сената. Председательствует в сенате вице-президент, т. е. заместитель президента. Обе палаты конгресса принимают различные законы, утверждают бюджет государства. Сенат, кроме того, утверждает договоры, заключенные правительством с другими странами, имеет право объявлять войну и заключать мир, утверждает назначенных президентом министров, послов и других высших чиновников.

Среди членов конгресса нет рабочих и крестьян.

Во главе государства стоит президент. Он назначает министров и считается также главнокомандующим вооруженными силами. Министр иностранных дел называется в США государственным секретарем, министр юстиции — генеральным прокурором.

Формально в большинстве штатов существует всеобщее избирательное право. На деле в южных штатах под всякими предлогами негров лишают права голоса. Избирательные порядки в стране таковы, что в конгресс и в законодательные органы отдельных штатов проходят только буржуазные кандидаты. Кто больше затратит денег на избирательную кампанию, тот и оказывается победителем на выборах хоть в президенты, хоть в конгресс.

Перед выборами кандидаты часто выступают с критикой отдельных пороков капиталистического строя, обещают устранить бед-

ность, безработицу, помочь школе, улучшить здравоохранение. Но когда выборы проходят, никто больше не вспоминает об этих обещаниях.

В США две крупные буржуазные партии — Демократическая и Республиканская. Обе они представляют интересы различных групп капиталистических монополий, поочередно проводят одинаковую политику. Эти партии, как метко сказал один писатель, как две пары брюк — одна находится в чистке, а другая просиживает табуретку. Капиталистические компании дают деньги и демократам, и республиканцам. Хозяин сахарного треста США говорил: «В республиканских штатах мы даем республиканцам, в демократических — демократам, а в сомнительных штатах — и тем и другим».

Полицейские травят собаками негров-демонстрантов в Бирмингеме (штат Алабама).

Власти США устраивают гонения на передовых людей страны, граждан, не скрывающих своих прогрессивных убеждений. Федеральное бюро расследований (ФБР) — управление государственной безопасности и контрразведки при министерстве юстиции — преследует членов Коммунистической партии США и всех граждан, которых его агенты сочтут «неблагонадежными».

В 1961 г. в США принят закон, по которому каждый член компартии США был объявлен «агентом иностранного государства».

Полиция завела дела на десятки миллионов граждан и собирает материалы, «компрометирующие» их, находит лжесвидетелей, которые плетут всякие небылицы о честных американцах, выступающих против политики войны и реакции. В США увольняют с работы и преследуют всех, кто замечен или только заподозрен в том, что не одобряет капиталистический строй. Представители власти и предприниматели составили «черные списки» уволенных и разослали их по стране, чтобы неугодные им люди нигде не могли найти работу.

Зато разрешается деятельность расистских банд ку-клукс-клана, убивающих негров. В США открыто существуют фашистские организации вроде берчистов, ставящие своей целью уничтожить конституцию и установить в стране открытую террористическую диктатуру. Действует фашистская партия, члены которой

В балахонах и клоунских колпаках маршируют по улицам Сант-Огастина в штате Флорида ку-клукс-клановцы — американские расисты.

Демонстрация протеста жителей Нью-Йорка против войны во Вьетнаме, которую ведут американские империалисты.

носят гитлеровскую форму со свастикой. Фашистская организация «минитменов» проводит военные учения. Ее члены — штатские люди — ходят с винтовками и автоматами.

Монополии подчинили своему контролю не только внутреннюю, но и внешнюю политику США.

Правительство США организовало агрессивные блоки некоторых капиталистических стран — НАТО, СЕАТО, СЕНТО. Оно вооружает западногерманскую армию и поощряет стремление бывших немецких нацистов и неонацистов к новой агрессии.

После второй мировой войны США стали открыто добиваться мирового господства. Они создали большое количество военных баз на территориях других государств, в том числе и в Европе — в Англии, Испании, Италии, Западной Германии. В своей внешней политике США поддерживают любое реакционное, антинародное правительство.

Подъем национально-освободительного движения в Азии, Африке, Латинской Америке вызывает у американских империалистов бешеную злобу. Чтобы подавить освободительное движение, они не брезгуют никакими средствами. Политические деятели, стоящие в США у власти, действуют через своих ставленников в реакционных правительствах в Южной Корее, Южном Вьетнаме, организуют провокации против революционной Кубы, вооружают реакционных мятежников в Лаосе.

Особое возмущение всего передового человечества вызвала преступная война американского империализма против вьетнамского народа. В Южном Вьетнаме погибают от американских бомб, снарядов, пуль и газов сотни тысяч мирных жителей, среди них много женщин и детей. Американские воздушные пираты подвергают зверским бомбардировкам города и села Демократической Республики Вьетнам.

Империалисты США не унимаются. Они не могут открыто сказать, что хотят подчинить весь мир: это вызвало бы решительный отпор во всех странах. Поэтому они объявляют себя защитниками «демократии» (в действительности буржуазной диктатуры) и «свободы» (на самом деле свободы эксплуатировать трудящихся) во всем мире.

Американские капиталисты и их прислужники много кричат о «демократии», «власти народа» в США. Но разве президенты и генералы спрашивают американский народ перед тем, как посылать войска против народа Кореи, Вьетнама, Доминиканской Республики или еще какой-либо страны? Правительство развязывает во всех концах света разбойничьи войны в интересах монополистического капитала, совершенно не считаясь с мнениями и интересами американского народа.

Военные планы, агрессивные действия и провокации США — угроза миру во всем мире, всему человечеству. ■

Диснейленд

В 1955 г. недалеко от Лос-Анджелеса открылся удивительный детский парк — Диснейленд (парк назван так в честь его основателя кинорежиссера Уолта Диснея). В парке множество аттракционов. Это настоящая сказочная страна, где можно встретить героев детских книг, слетать на Луну, побывать на Северном полюсе и в далеком прошлом. У входа в парк посетителей ожидает маленький вагончик конки или старомодный двухэтажный омнибус. Они направляются на главную улицу Диснейленда — Мейн-стрит, воспроизводящую американский провинциальный городок прошлого столетия. Постройки, мостовая—все дышит стариной. В самом конце улицы возвышается средневековый замок. Ров, высокие крепостные стены с узкими бойницами и закованные в броню рыцари охраняют его,— ведь это вход в мир фантазии. А там домик беззаботных трех свинок, пещера ужасов, где людоеды танцуют среди человеческих костей, воздушный парусный корабль, на котором

можно пролететь над египетскими пирамидами и над сказочными светящимися городами.

А вот другой уголок Диснейленда. К берегу причаливает небольшой плот. На нем босой мальчуган в рваной рубахе и старой широкополой шляпе — это Гекльберри Финн. Он перевозит посетителей на остров Тома Сойера, где можно побывать на старой водяной мельнице, скрывавшей негра Джима. Недалеко от острова Тома Сойера расположено поселение североамериканских индейцев. Среди покрытых шкурами конусовидных вигвамов мелькают их гордые фигуры. Здесь, в Диснейленде, индейцы живут так же, как жили их далекие предки. Но, увы, эти люди всего-навсего печальные живые экспонаты веселого парка. Их братья и сестры живут в резервациях (специальных поселениях), изгнаны с родных земель, влачат жалкое существование.



Вот шумная толпа экскурсантов заполняет палубу старинного парохода, у которого только одно заднее колесо. А вот миниатюрная железная дорога. Крошечный поезд, попетляв по парку, неожиданно уходит под землю, в пещеру. Кажется, что подземный мрак вот-вот поглотит его. Но вспыхивает свет, и чарующая картина из сталактитов, малахита, горного хрусталя, драгоценных металлов и камней начинает переливаться всеми цветами радуги.

Побывать в Диснейленде — это значит совершить своеобразное путешествие почти по всей нашей планете. В парке есть и уголок тропического леса, и пустыня, и великолепная панорама Большого Каньона реки Колорадо, и движущиеся чучела разнообразных животных, в том числе ископаемых динозавров, и пр. Здесь можно узнать о прошлом Земли и «перенестись» в разные страны, чтобы познакомиться с жизнью и бытом их народов. Экспозиции парка насыщены всевозможными техническими сюрпризами.

Организация расистов

Темная ночь 1915 г. На высоком холме вблизи американского города Атланта полыхает громадный деревянный крест. Неподалеку от него лежат флаг США и толстенная библия, а вокруг мрачные шеренги людей в белых балахонах и больших островерхих колпаках. Отблески огня время от времени вырывают из темноты белки глаз, сверкающих в узких прорезях колпаков. Это новые руководители ку-клукс-клана приносят клятву верности.

В эту ночь белые расисты закрепили возрождение клана — зловещей террористической организации, которая была создана около ста лет назад плантаторами-рабовладельцами. С помощью ку-клукс-клана плантаторы пытались сохранить рабство негров. В 1869 г. ку-клукс-клан был формально распущен, но и после его роспуска в США не утихали кровавые негритянские погромы.

Вот только один пример. В 1908 г. звание чемпиона Америки по боксу завоевывает негр Д. Джонсон. Расисты подняли истошный вой. «Только белый может быть чемпионом США»,— кричали они. И вот назначают новую встречу Д. Джонсона с бывшей «белой звездой» американского ринга. Газеты кричат о «реванше белой расы». На день встречи расисты запланировали ночной парад с факелами и сожжением чучела негра. Мужественный Д. Джонсон выиграл и этот бой. Судья с превеликой неохотой поднял руку черного победителя, в которого летели тухлые яйца и другие отбросы. С большим трудом друзьям удалось спрятать Д. Джонсона от разъяренных «стопроцентных янки». Но расисты не могли успокоиться. В городке, где проходила встреча, начался негритянский погром: 14 негров были убиты, десятки тяжело ранены. В Нью-Йорке расисты бесчинствовали в негритянском квартале Гарлем, а в «свободной» американской столице более 200 негров были тяжело ранены.

После возрождения ку-клукс-клана белый террор против негров стал системой. Погромы и убийства следуют одно за другим. Особенно часто по отношению к прогрессивно настроенным неграм и белым клановцы применяют зверский «суд Линча». В США так именуют кровавую расправу расистской толпы над неграми без всякого суда и следствия.

При линчевании ку-клукс-клановцы часто сжигают людей живыми, предварительно подвергнув их мучительным пыткам. Так, в июне 1951 г. в городе Норфолке группа клановцев схватила негритянского священника Манна. Под улюлюканье его облили бензином и подожгли. Особенно настойчиво ку-клукс-клановцы охотились за прогрессивным общественным деятелем, знаменитым негритянским певцом Полем Робсоном. Но американский народ сумел защитить его от расистов.

Тысячи человеческих жизней лежат на «совести» клана, который особенно широко развернул свою деятельность после второй мировой войны. Вскармливаемая золотом из сейфов землевладельцев и промышленных магнатов, эта фашистская организация пустила свои щупальца почти во все штаты страны. Недавно выяснилось, что в некоторых южных штатах полицейские, которые должны бороться с кланом, сами почти все его члены. И не удивительно, что расисты, которые бросают бомбы в негритянские школы и церкви, убивают людей среди бела дня, остаются безнаказанными. Несмотря на террор клана и других подобных организаций, американские негры полны решимости отстоять свои права. Об этом свидетельствуют волнения негров в Лос-Анджелесе, Чикаго, Детройте и других городах страны, которые произошли в 1966—1967 гг.

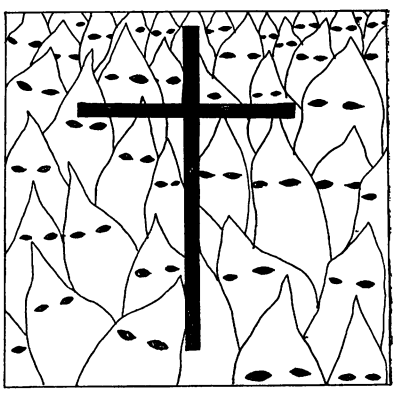

ТРИНИДАД И ТОБАГО

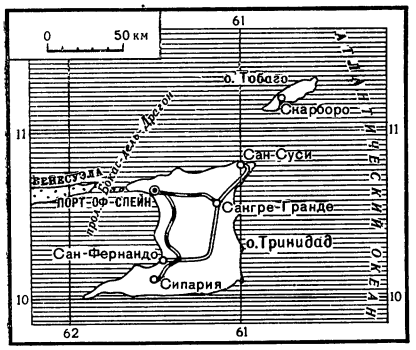

Тринидад и Тобаго (5,1 тыс. *км*^{2}) как самостоятельное государство Вест-Индии существует с 1962 г. По конституции глава государства — английская королева, представителем которой является генерал-губернатор. Парламент избирается населением.

Тринидад и Тобаго занимает у северного побережья Южной Америки два острова из группы Малых Антильских островов—Тринидад (4,8 тыс. *км*^{2}) и Тобаго (0,3 тыс. *км*^{2}), бывшие колонии Великобритании. Население здесь около 1 млн. человек.

На острове Тринидад заканчивается горная цепь Карибских Анд, протянувшихся вдоль морского побережья. Здесь сосредоточены крупнейшие в Вест-Индии залежи нефти и находится самое большое в мире асфальтовое озеро Пич-Лейк.

Вечнозеленые леса на островах почти повсюду вытеснены плантациями сельскохозяйственных культур.

Ни в одном из государств Вест-Индии добывающая промышленность не имеет такого исключительно важного значения, как в Тринидаде и Тобаго. Жизнь и хозяйственная деятельность негров и мулатов, составляющих около 60% населения, преимущественно связана с работой на нефтепромыслах (часть их находится в море) и нефтеперегонных заводах, а также с добычей асфальта. Кроме местной, перерабатывается нефть из Венесуэлы и Саудовской Аравии.

Почти все крупные предприятия принадлежат американским и английским компаниям или находятся под их контролем.

Большое количество тепла (средние месячные температуры +25°, +27°) и обилие влаги (осадков от 1200 до 3800 *мм*) благоприятствуют земледелию, но его роль в экономике государства менее значительна, чем на других островах Карибского моря.

В стране возделывают сахарный тростник и рис, выращивают кокосовый орех, какао и цитрусовые, а также разводят скот и птицу. Экспортируя нефть, нефтепродукты и асфальт, страна из-за однобокого развития народного хозяйства вынуждена ввозить основные продукты питания: муку, сгущенное молоко, мясо, рис и даже рыбу.

В столице Тринидада и Тобаго—городе Порт-оф-Спейн (95 тыс. жителей), как и в других городах, далеко не все имеют постоянную работу. Крестьяне сильно страдают от безземелья и малоземелья, в то время как размеры отдельных плантаций достигают 10 тыс. *га*. На плантациях работает много индийцев, составляющих свыше $^1/_3$ населения страны. Это потомки законтрактованных рабочих, которые были привезены из Индии во второй половине XIX в., после отмены в Латинской Америке рабства.

Белые тринидадцы европейского происхождения немногочисленны. Они относятся в основном к господствующему классу. Большинство городских и деревенских жителей говорят на местном диалекте английского языка, но кое-где еще можно услышать испанскую и французскую речь. Живущие замкнутыми земледельческими колониями индийцы сохранили язык и некоторые особенности быта своих отцов и дедов.

Многовековая колониальная зависимость сказалась на низком культурном уровне страны: свыше половины ее населения неграмотно.

Обработка рисового поля.

УРУГВАЙ

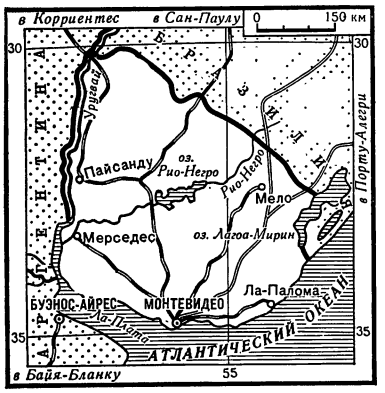

При взгляде на карту Южной Америки кажется, что Уругвай как бы вклинился на небольшом участке Атлантического побережья между двумя крупнейшими южноамериканскими республиками — Бразилией и Аргентиной. Уругвай — одно из самых маленьких государств Южной Америки. Его территория всего 187 тыс. *км*^{2}, а живет в Уругвае около 3 млн. человек. 90% населения — потомки европейцев. Живут в стране также метисы, негры, мулаты. Коренное население — индейцы племени чарруа — было почти все истреблено во время завоевания страны испанцами. Государственный язык Уругвая — испанский, религия — католическая. Столица — город Монтевидео.

По преданию, город обязан своим названием горе. Один из участников экспедиции Магеллана, увидев эту гору с моря, воскликнул по-португальски: «Монте вео йо!»— «Гору вижу я!» Впоследствии около горы возник город, и его назвали Монтевидео. Других крупных городов в Уругвае нет.

Уругвай освободился от испанского колониального ига в 1814 г. Однако уругвайцам не раз приходилось отстаивать с оружием в руках свою независимость. Долгое время эта страна была яблоком раздора между Бразилией и Аргентиной, которые претендовали на территорию Уругвая. Уругвай добился независимости в 1828 г.

Уругвай — буржуазная республика. В политической жизни страны главную роль играют буржуазно-помещичьи партии. Однако за последние годы среди широких народных масс неуклонно растет влияние Коммунистической партии Уругвая и Левого фронта освобождения, куда входят коммунисты.

В государственном устройстве Уругвая имелась одна особенность, отличавшая его от других республик Латинской Америки. По конституции 1951 г. вместо президента в стране избирался на 4 года Национальный правительственный совет. В него входило 9 человек: 6 из них представляли группировку партий, получившую большинство на выборах, а остальные — группировку, занявшую второе место. Четыре представителя партии большинства ежегодно сменялись на посту председателя совета.

Однако на состоявшихся в ноябре 1966 г. всеобщих выборах коллегиальная система была заменена президентской. Во главе правительства стал представитель партии «Колорадо». Согласно поправкам к конституции, принятым на выборах, президент может в исключительных случаях править страной при помощи специальных декретов и вводить чрезвычайное положение. Цель такой реформы ясна — укрепить исполнительную власть в ущерб власти парламента, ограничить права трудящихся.

Испанские завоеватели проникли в Уругвай позднее, чем в другие южноамериканские государства. Такой приманки, как драгоценные металлы, здесь не было. Кроме того, индейцы чарруа, населявшие Уругвай, оказывали испанцам сильное сопротивление. Территория современного Уругвая называлась Восточным Берегом, так как она лежит к востоку от устья Ла-Платы и от бывших испанских поселений в Аргентине. Отсюда произошло и официальное наименование уругвайского государства — Восточная Республика Уругвай.

Бóльшая часть страны — это саванны, покрытые круглый год густой травой с красноватым оттенком, поэтому Уругвай иногда называют «пурпурной страной». Ландшафт разнообразят долины рек, вдоль которых тянутся зеленые ленты лесов, и желтая полоса песка на морском побережье. Климат страны — субтропический, с мягкой зимой и теплым летом. Осадков около 1000 *мм*. Выпадают они почти равномерно в течение года. Средняя годовая температура на северо-востоке +18° и на побережье +16°.

Уругвай — сельскохозяйственная страна. Животноводство — основа экономики Уругвая. Весь год стада находятся на подножном корму, под открытым небом.

Климат Уругвая благоприятен для земледелия, но оно развито слабо. Только на юге и юго-западе страны выращивают пшеницу, ячмень, лен, рис, кукурузу. В прибрежных районах развито садоводство, здесь культивируют цитрусы, персики, груши.

Бóльшая часть земли в Уругвае принадлежит помещикам. Огромные естественные пастбища разделены на участки, где пасутся стада. Площадь некоторых помещичьих хозяйств превышает 200 тыс. *га*. Шестьсот богатейших се-

мейств Уругвая владеют 60% используемых земель, удерживая в своих руках 50% производства шерсти и 70% поголовья скота, а 57% мелких собственников владеют всего $^1/_{10}$ частью земли.

На помещичьей земле широко применяется наемный труд батраков — пеонов. Они проводят почти всю жизнь в седле, под открытым небом, каждый присматривает за стадом в 1500 овец и 500 коров. Рабочий день пеона — от зари до зари; лишь в воскресенье он может навестить семью, которая живет обычно в одном из близлежащих поселков. Скудного заработка пеона еле хватает на пропитание.

Промышленность в Уругвае почти целиком занята переработкой сельскохозяйственного сырья. Мясохладобойни, мельницы, макаронные фабрики, маслобойни, сахарные заводы — основные промышленные предприятия в стране. Есть текстильные фабрики, нефтеперерабатывающие предприятия и два небольших сталелитейных завода.

Месторождения полезных ископаемых изучены в Уругвае плохо. В стране добывается небольшое количество бурого угля, железной, марганцевой и медной руды. Уругваю приходится ввозить нефть, нефтепродукты, каменный уголь, сельскохозяйственные машины, автомобили. Основные предметы вывоза: мясо, шерсть, кожи, льняное семя.

Бóльшая часть экспорта Уругвая идет в США и Европу. Снижение спроса на продукцию животноводства на капиталистическом рынке причиняет серьезный ущерб уругвайской экономике.

Уругвайское правительство под нажимом трудящихся предприняло некоторые меры, чтобы ликвидировать зависимость страны от североамериканского капитала. Оно построило на реке Рио-Негро плотину и гидроэлектростанцию. Создаются и другие государственные предприятия. В 1958 г. в Монтевидео были национализированы мясохладобойные предприятия, принадлежащие американским и английским компаниям.

Во внешней политике Уругвай стремится к независимости, к защите национальных интересов страны, хотя делает это не всегда последовательно. Уругвай неоднократно выступал против вмешательства Организации Американских Государств (ОАГ) во внутренние дела латиноамериканских стран. Он поддерживает дипломатические и торговые отношения со многими социалистическими государствами, в том числе и с нашей страной. Движение за развитие торговли и улучшение отношений с СССР получило в Уругвае широкий размах.

В Уругвае, в отличие от других латиноамериканских стран, совсем не сохранилось индейское население. По характеру своего хозяйства это типично латиноамериканская страна, экономически зависимая от американского империализма, страдающая от узости внутреннего рынка и монокультурности производства. Хотя жизненный уровень в Уругвае относительно выше, чем во многих других латиноамериканских странах, но и здесь бедность и полуголодное существование — удел многих трудящихся. В стране постоянно растут цены на продовольствие. Уругваю приходится ввозить такие жизненно необходимые продукты, как зерно, картофель, масло. В стране всегда имеется постоянная армия безработных, насчитывающая более 160 тысяч человек. Из-за крайней нужды $^1/_3$ детей школьного возраста не учится.

Классовая борьба в Уругвае носит острый характер. По размаху и масштабам забастовочного движения эта страна занимает одно из первых мест на Американском континенте (конечно, учитывая численность населения). За последнее время много раз бастовали металлурги, текстильщики, государственные и банковские служащие, сельскохозяйственные рабочие. Крестьяне совершали походы в столицу, требуя передать им неиспользуемые помещиками земли. В апреле 1965 г. более полумиллиона уругвайских трудящихся приняли участие во всеобщей забастовке в знак протеста против охватившего страну экономического кризиса. Уругвайцы не раз выступали в защиту кубинской революции.

Важным событием в политической жизни страны явился Народный конгресс, состоявшийся в августе 1965 г., в котором приняли участие представители от 800 тыс. трудящихся. Он принял решение добиваться облегчения тяжелого положения народных масс.

Вся политическая, деловая и культурная жизнь Уругвая сосредоточена в Монтевидео, где живет свыше трети населения страны — более 1 млн. человек. Монтевидео — один из красивейших городов Южной Америки. Белоснежная линия домов охватывает подковообразную бухту и затем уходит к горизонту вдоль золотой ленты пляжа. В центре города зеленые оазисы парков и скверов, оживленные торговые улицы, перемежающиеся с тихими, уютными бульварами. А на окраине столицы в трущобах ютится беднота. Эти трущобы называют «крысиными поселками».

Столица Уругвая — город Монтевидео.

В Монтевидео сконцентрирована почти вся обрабатывающая промышленность страны: мясохладобойни, фабрики, обрабатывающие шерсть и кожу, швейные мастерские, текстильные предприятия. Монтевидео не только столица и главный торговый центр, это и важный порт, через который проходит почти вся внешняя торговля страны.

В порту ремонтируют свои суда и запасаются всем необходимым китобои, возвращающиеся из Южной Атлантики.

В Монтевидео сосредоточена и культурная жизнь страны. В Латинской Америке и за ее пределами широко известны имена уругвайских писателей Орасио Кирога и Энрике Аморима, в романах которого изображена жизнь простых людей Уругвая. Большой популярностью пользуются романы современного писателя-коммуниста, борца за мир Альфредо Гравина.

Огромной популярностью в Уругвае, как и во всей Латинской Америке, пользуется футбол. Встречи двух популярнейших команд из Монтевидео «Насьональ» и «Пеньяроль» привлекают десятки тысяч зрителей, служат предметом ожесточенных споров и дискуссий. Немало уругвайских футболистов играют в профессиональных клубах Аргентины, Италии и Испании.

ЧИЛИ

Нет, пожалуй, в мире более оригинальной по своим очертаниям страны, чем Чили. На четыре с лишним тысячи километров протянулось это государство с севера на юг вдоль побережья Тихого океана, от перуанской границы до мыса Горн. Расстояние с запада на восток в самом широком месте всего около 350 *км*. Площадь Чили — 757 тыс. *км*^{2}.

Бóльшая часть территории страны занята хребтами Кордильер. Они тянутся от северной до южной границы, почти вплотную подступая к Тихому океану. Есть вершины, которые

поднимаются выше 6000 *м* над уровнем моря.

Чили — страна вулканов. Время от времени они начинают действовать, извергая лаву и глыбы камней.

Землетрясения бывают здесь очень часто, особенно на юге страны, и чилийцы живут в постоянном страхе перед этой грозной стихией.

Сильное землетрясение — 12 баллов — произошло в мае 1960 г. Оно было одним из самых разрушительных в истории страны. Землетрясение началось в районе города Консепсьона, а затем распространилось на весь юг. Было разрушено несколько городов. Гигантские волны, вызванные моретрясением, смыли в океан несколько поселков вместе с жителями. Одновременно десять вулканов извергали лаву, дым и пепел.

Чили принадлежит знаменитый остров Пасхи, где обнаружено около шестисот исполинских каменных статуй «моаи» высотою от 4 до 8 *м*. Некоторые из этих изваяний, изображающих человеческие фигуры, достигают 20-метровой высоты. Норвежский путешественник Тур Хейердал побывал на острове в 1955 г. Он произвел много раскопок и подробно исследовал все найденные скульптуры, происхождение которых остается загадкой для ученых всего мира.

Издавна эта горная страна была населена мужественным, свободолюбивым народом — индейцами арауканами — и прежде называлась Араукanией. Сейчас индейцев осталось очень мало. Большинство чилийцев — 75% — выходцы из Испании, 20% — выходцы из других европейских стран и лишь 5% индейцы.

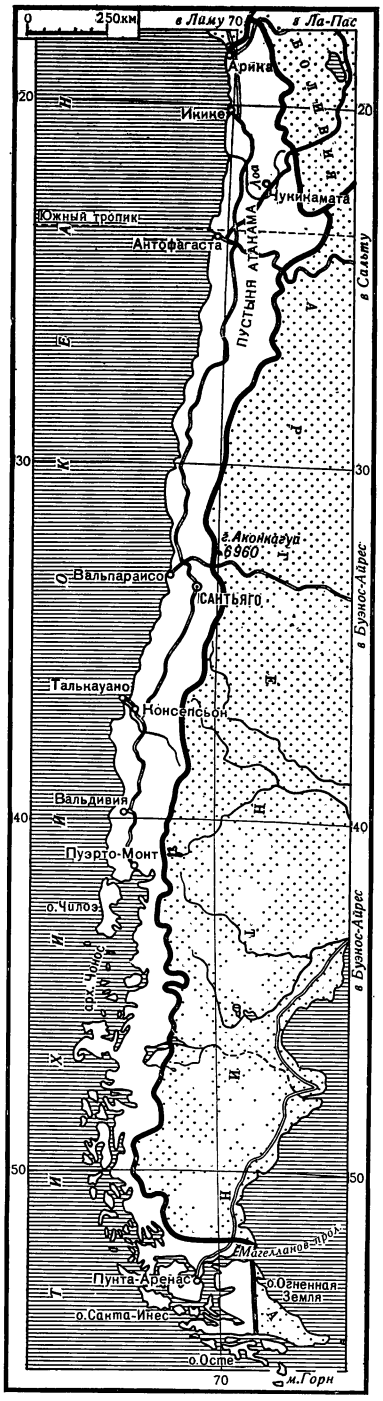

Первым европейцем, ступившим на землю Чили в 1520 г., был знаменитый португальский мореплаватель Ф. Магеллан. Вскоре испанские завоеватели проникли на чилийскую территорию из соседнего Перу. В 1541 г. они основали город Сантьяго — теперешнюю столицу Чили. Два столетия испанские колонизаторы покоряли арауканцев, истребляли их и оттесняли все дальше и дальше на юг.

В 1813 г., после длительной борьбы с Испанией, Чили обрело независимость.

Чили — буржуазная республика. Во главе ее стоит президент; законодательную власть осуществляет Национальный конгресс, в стране есть несколько политических партий.

Господствуют в Чили крупные землевладельцы и капиталисты, связанные с иностранными монополиями. Значительная часть промышленности находится в руках американцев.

Коммунистическая партия Чили основана в 1921 г. В Чили создан Фронт народного действия, в который входят несколько прогрессивных партий, в том числе и Коммунистическая. Фронт борется за освобождение страны от иностранной зависимости, за демократию, за аграрную реформу.

Чили — страна резких контрастов. На севере лежит пустыня, рядом — высокие, покрытые снегом вулканы, в центре страны — зеленая плодородная долина, а на юге — фьорды, врезающиеся в суровые обледенелые скалы. На севере, в пустыне Атакама, есть места (Арика, Икике), где иногда несколько лет не выпадают осадки, а на юге страны круглый год идут моросящие дожди.

Самая освоенная часть страны — Среднее Чили (Продольная долина). Она славится мягким субтропическим климатом, плодородной почвой, полноводными реками, вечнозеленой растительностью. Из 8,8 млн. жителей Чили здесь сосредоточено более $^2/_3$. Тут же находится столица Сантьяго, самые крупные города и порт Вальпараисо.

Сантьяго — крупнейший экономический и

культурный центр. В городе размещены все правительственные учреждения, высшие учебные заведения, торговые фирмы, многие промышленные предприятия. Большой город полон контрастов: нарядные центральные улицы и трущобы окраин, многоэтажные здания и жалкие лачуги, роскошь и нищета.

В Среднем Чили возделывают пшеницу, кукурузу, рис, картофель, сахарную свеклу, овощи; много здесь садов и виноградников. На обширных пастбищах пасутся стада овец и коз, крупного рогатого скота. Пашнями и пастбищами владеют крупные помещики, у большинства крестьян нет земли. Основная масса крестьян — батраки (инкилино) арендуют землю у помещика и должны за это вместе со всей семьей обрабатывать его поля. Живут батраки в хижинах, построенных из необожженного кирпича, без окон, с земляным полом и соломенной крышей. Жилища же сезонных рабочих похожи на хлевы, где люди спят на полу рядом со скотом. Воду берут прямо из оросительных каналов, не защищенных от загрязнения. Почти 90% обрабатываемой земли занято усадьбами помещиков. Но посевы в этих усадьбах занимают всего $^1/_{10}$ часть земли. Остальная площадь — пастбища. Обработка полей ведется очень примитивно.

Сельское хозяйство Чили дает в несколько раз меньше продуктов, чем оно могло бы давать. В Чили всегда не хватает продовольствия, и его приходится ввозить из-за границы.

В городах Среднего Чили сосредоточены почти все фабрики и заводы страны, на которых вырабатывают ткани, обувь, мясные и рыбные консервы, цемент, химические товары. Положение промышленных рабочих, как и горняков, тяжелое. Большинство из них получают низкую заработную плату и влачат полунищенское существование. Подсчитано, что 2,3 миллиона чилийцев — почти третья часть населения страны — живут в крайней нужде.

Северное Чили — плоскогорье. В его восточной части много вулканов. На границе с Аргентиной расположен высочайший пик западного полушария — Аконкагуа (6960 *м*).

Бóльшую часть плоскогорья занимает безводная солончаковая пустыня Атакама. Растительность в этих местах чрезвычайно скудная — кактусы и колючие кустарники. Воду сюда приходится привозить за десятки и сотни километров по железным дорогам, на автомобилях или же перекачивать по трубам. Но именно Атакама создала Чили мировую славу: здесь добывают селитру и медь. Еще в прошлом веке иностранцы организовали в Чили добычу селитры. Сейчас значение селитры упало: ее все больше вытесняют различные искусственные удобрения. Но в нескольких крупных месторождениях, принадлежащих американцам, добыча продолжается. На долю американских концессионеров приходится почти вся прибыль. Теперь главное богатство Чили — медь, она приносит стране $^7/_{10}$ национального дохода. 90% добычи меди в стране контролируется американскими компаниями.

Южное Чили занимает западную часть Патагонии и многие острова, в том числе западную часть острова Огненная Земля. Это область влажного и прохладного климата, туманов и сильных ветров. С покрытых снегом гор сползают на побережье ледники.

Значительная часть Южного Чили покрыта лесами. Обширные пастбища создают прекрасные условия для животноводства. Южное Чили заселено очень слабо: примерно на одной трети территории страны живет лишь 1% населения.

Трудно живется чилийскому народу. Почти 20% жителей страны неграмотно. Из каждых

Карьер медного месторождения в пустыне Атакама.





Извержение вулкана в провинции Осорно в 1960 г. Высота столба песка и пепла временами достигала 6 км.

ста детей, поступающих в начальную школу, оканчивают ее только 28. В университете Чили лишь 1,8% студентов — выходцы из рабочих и крестьян. Свыше 2 млн. чилийцев не получают никакой медицинской помощи, а 3 млн. человек не получают ни пособий, ни отпусков.

Засилье монополий США и полуфеодальные отношения в деревне — основная причина бедственного положения значительной части трудящихся.

Но чилийцы упорно борются за лучшее будущее. Рабочие медной промышленности и других отраслей организуют продолжительные забастовки, добиваясь повышения заработной платы и отказа от уступок американским монополиям. Упорную борьбу ведут и крестьяне. Они требуют проведения аграрной реформы. Верой в силу народа, в его победу звучат строки чилийского поэта Пабло Неруды:

Я знаю, что народ мой победит,
Все вольные народы победят.
И высохнут те слезы, что текут...

Дипломатические отношения между Чили и Советским Союзом были восстановлены в 1964 г., и с тех пор экономические и культурные связи между нашими странами развиваются успешно.

ЭКВАДОР

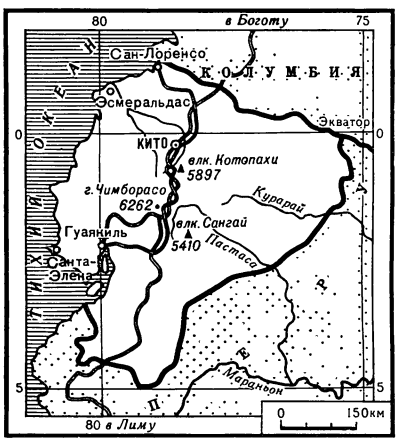

В середине XVI в. испанские завоеватели в поисках сказочного Эльдорадо — края золота и драгоценностей — добрались до индейской страны в горах на северо-западе Южной Америки и поработили ее. Около трехсот лет длилось испанское владычество. Но народ этой маленькой страны не покорился и одним из первых среди испанских колоний в Латинской Америке поднялся на борьбу за свою независимость. В 1830 г. страна была провозглашена республикой и названа Эквадором (территорию ее пересекает экватор, отсюда и произошло это название).

Не успев преодолеть тяжелых последствий испанской колонизации, Эквадор в конце XIX в. подвергся экономическому закабалению со стороны Англии, а затем США, которые постепенно прибрали к своим рукам все его хозяйство. В настоящее время Эквадор — отсталая аграрная страна, зависящая в основном от североамериканского рынка. Почти все плантации, предприятия по обработке сельскохозяйственных продуктов, все месторождения по-

лезных ископаемых принадлежат иностранным компаниям. Монополисты США навязали Эквадору производство бананов в ущерб остальным отраслям хозяйства страны. По вывозу бананов Эквадор занимает теперь первое место в мире. Эквадор — страна гор. Вся обрабатываемая площадь составляет менее 5% территории страны, причем больше половины ее приходится на горные районы. Распределены земли крайне несправедливо: 329 тысячам мелких и средних крестьянских хозяйств принадлежит столько же земли, сколько имеет 241 крупное помещичье хозяйство. Нищета и бесправие, жестокая эксплуатация делают жизнь трудящихся очень тяжелой. Пример революционной Кубы вдохновил эквадорцев на борьбу. Крестьяне начали захватывать помещичьи земли, усилилось забастовочное движение в городах. Коммунистическая партия Эквадора потребовала от правительства скорейшего проведения аграрной реформы, снижения налогов, повышения заработной платы. Эквадорская буржуазия сама была не в силах справиться с растущим недовольством и поэтому при поддержке США в 1963 г. установила открытую военную диктатуру. Власть захватила военная хунта, которая ввела военное положение, отменила все конституционные гарантии, объявила вне закона компартию Эквадора, а ее руководителей бросила в тюрьму. Но никакими средствами нельзя было остановить борьбу народа, осознавшего свои права. Рабочие и студенты в городах устраивали мощные демонстрации протеста, не утихали крестьянские волнения. Компартия ушла в подполье, но не прекращала борьбу. В марте 1966 г. военная хунта была свергнута.

Территория государства Эквадор (283,6 тыс. *км*²) по природным условиям четко делится на три части: Тихоокеанское побережье на западе — Коста, высокогорная область в центре — Сьерра и часть бассейна реки Амазонки на востоке — область Ориенте. Представление об Эквадоре, расположенном на экваторе, как о стране с жарким тропическим климатом неверно. Значительную часть Эквадора занимают высокие горные хребты Анд. Здесь всегда прохладно: например, в городе Кито, находящемся почти на экваторе, но на высоте 2800 *м* над уровнем моря, среднемесячные температуры не превышают +12,7°. Погода здесь очень изменчива, а разница между дневной и ночной температурой достигает 13°. На высоте около 4500 *м* начинаются вечные снега.

Климат Тихоокеанского побережья (более жаркий и влажный на севере, засушливый на юге) умеряется холодным Перуанским течением. И только область Ориенте имеет действительно экваториальный, постоянно влажный и жаркий климат.

Население Эквадора—свыше 5 млн. человек; из них более двух третей составляют индейцы племени кечуа и метисы, живущие в основном в горных районах; в прибрежной зоне живут мулаты, негры, креолы; в области Ориенте, слабоизученной до сих пор, живут немногочисленные племена лесных индейцев— хибаро, кофан.

Столица Эквадора — город Кито.



Государственным языком Эквадора считается испанский, хотя значительная часть населения говорит на языке кечуа. В стране введено бесплатное и даже обязательное обучение детей от 8 до 14 лет, но около половины эквадорцев неграмотны, так как тяжелые условия жизни в семьях трудящихся лишают детей возможности учиться, а кроме того, преподавание ведется на испанском языке, который многие индейцы не знают.

В экономическом отношении наиболее развита прибрежная зона Эквадора — Коста. На севере этой области плодородные низменности и невысокие возвышенности покрыты густым тропическим лесом, южнее они сменяются саваннами, однообразие которых нарушают лишь так называемые галерейные леса — зеленые коридоры, образованные растущими по берегам рек деревьями. Еще южнее простирается полупустыня с колючим кустарником и кактусами. Северная часть Косты — главный район земледелия страны. Здесь сосредоточены плантации бананов, кофе, какао, риса. Эти культуры дают бóльшую часть доходов от экспорта. На плантациях работают мулаты и негры. Появление в этой области негров было связано с необычными обстоятельствами. В 1623 г. на корабле, который вез негров-рабов из Африки в Перу, поднялось восстание. Негры высадились на берег недалеко от города Эсмеральдас, соединились с индейцами, изгнали из этого района испанских колонизаторов и много лет упорно отстаивали свою независимость.

Подготовка бананов на экспорт.

В устье реки Гуаяс — водной артерии страны — находится главный промышленный центр и порт, самый крупный город Эквадора — Гуаякиль (515 тыс. жителей). Через этот порт идет почти вся внешняя торговля страны. В Гуаякиле имеются предприятия, обрабатывающие лесную и сельскохозяйственную продукцию, химико-фармацевтический и цементный заводы. Рабочие предприятий и порта Гуаякиль наиболее активная и революционная часть трудящихся Эквадора. От Гуаякиля проложена железная дорога к единственному в стране нефтепромыслу на полуострове Санта-Элена.

Южная часть Косты отличается засушливым климатом. Основное занятие ее жителей — индейцев — плетение шляп из волокон листьев растения токилья. Такие шляпы называются панамами, потому что в прошлом торговцы, скупавшие их, приезжали сюда с Панамского перешейка. Город Куэнка давно известен как центр этого промысла. Шляпы-панамы Эквадор экспортирует в 35 стран.

Горная область Эквадора — Сьерра с севера на юг прорезана двумя узкими параллельными хребтами Анд — Западной и Восточной Кордильерами. В Западной Кордильере находится высочайшая вершина страны — потухший вулкан Чимборасо (6262 *м*). В Кордильерах есть и действующие вулканы. Самые активные из них в Восточной Кордильере — Котопахи и Сангай. Ночью облака над вершинами вулканов кажутся розовыми. Это отражается кипящая в кратерах лава. Извергающаяся лава застывает, не доходя до селений. И все же извержения вулканов становятся бедствием, так как снег на вершинах быстро тает и стремительные потоки несутся вниз, уничтожая посевы и жилища. Еще больший ущерб приносят частые землетрясения.

Недра гор Эквадора таят полезные ископаемые: золото, серебро, нефть, медь. Но месторождения их пока слабо разрабатываются. В горных лесах растут редкие виды деревьев: сейба, красное, хинное и особенно ценное бальзовое дерево, древесина которого в 6 раз легче ивовой. В далекие времена индейцы делали из этих деревьев плоты. Из эквадорских бальзовых бревен был построен и плот «Кон-Тики», на котором в 1947 г. норвежец Т. Хейердал вместе со своими спутниками переплыл Тихий океан. Многие страны закупают у Эквадора бальзовое дерево для изготовления деталей самолетов. В лесах Сьерры собирают сок кау-

чукового дерева гевеи. Из твердой скорлупы ореха пальмы тагуа делают пуговицы и различные безделушки.

Сьерру населяют преимущественно метисы и индейцы племени кечуа. Они арендуют у богатых землевладельцев клочки земли, на которых выращивают кукурузу, пшеницу и картофель. На горных лугах пасут небольшие стада коров, овец и лам. Из шерсти лам индейцы ткут на домашних станках ткани для одежды.

В одной из межгорных котловин расположена столица Эквадора — Кито (401,8 тыс. жителей). Это один из самых старых городов Южной Америки. Он был основан индейцами задолго до прихода испанцев. Его название произошло от имени индейского народа киту, когда-то населявшего эти места. В центре Кито много зданий, построенных в староиспанском стиле, — соборы, монастыри, дворцы испанской аристократии. На окраинах города, по склонам вулкана Пичинча, теснятся жалкие лачуги бедняков, часто даже без окон. В Кито находится правительство Эквадора — Национальное учредительное собрание, культурные и научные учреждения: Национальная библиотека, музеи, обсерватория, университет и другие учебные заведения. Промышленных предприятий в Кито немного — текстильные, обувные и пищевые фабрики. Город связан железной дорогой с Гуаякилем; через Кито проходит панамериканское шоссе.

Область Ориенте занимает половину территории Эквадора. В густых зарослях тропических лесов живут немногочисленные племена лесных индейцев. Свои жилища они строят из стволов бамбука, переплетают их лианами и покрывают пальмовыми листьями. Мужчины добывают пищу охотой. Оружием им служит духовое ружье уме — выдолбленная из пальмового дерева длинная трубка, в которую вставляют отравленную стрелу и выдувают ее ртом. Индейцы украшают головы уборами из ярких перьев и разрисовывают лица растительными красками. О «жестоких» нравах лесных индейцев много пишут те, кому не удалось их поработить. Католические миссионеры заставляли индейцев бесплатно работать на своих плантациях, буквально на вес золота продавали им хинин, излечивающий малярию — бич этих гнилых, болотистых лесов. Понятно, что такой «цивилизации» индейцы не принимают. Этот край ждет строителей дорог, врачей, учителей — настоящих проводников культуры.

В Тихом океане Эквадору принадлежит архипелаг Галапагосских, или Черепашьих, островов («галапаго» — по-испански «черепаха»). Названы они так потому, что на них были найдены гигантские слоновые черепахи весом до 400 *кг*. В архипелаге 16 островов. Все они вулканического происхождения, а на двух из них — на островах Изабелла и Фернандина — действующие вулканы. На островах живет более 2 тыс. человек. Они выращивают сахарный тростник, занимаются рыболовством и сбором черепашьих яиц. Холодное течение, омывающее эти острова, принесло сюда обитателей Антарктики — пингвинов и тюленей, и они мирно уживаются с черепахами. На островах сохранились с древнейших времен гигантские ящерицы игуаны. Этот удивительный уголок земли помог Ч. Дарвину, посетившему его во время кругосветного путешествия на корабле «Бигль», сделать важные научные открытия. Ученые многих стран потребовали, чтобы редчайший животный мир этих островов охранялся. Галапагосские острова были объявлены заповедником. Расположенные недалеко от Панамского канала, эти острова имеют важное стратегическое значение. США добились права создавать на Галапагосских островах свои военно-морские базы.

Вся история борьбы и страданий эквадорского народа нашла отражение в его литературе и искусстве. Необычайно богато устное творчество индейцев кечуа, сложивших сказы, легенды, песни. Письменная литература на языке кечуа представлена выдающимся поэтическим произведением — «Элегией на смерть Атауальпы» (индейского вождя, жившего в XVI в.), широко известным за пределами Эквадора. Зарождение национальной эквадорской культуры и литературы относится к концу XVIII — началу XIX в. и связано с именами Хуана де Веласко, автора «Истории королевства Кито», Франсиско Эспехо, крупнейшего ученого того времени, и поэта Хоакина де Ольмедо, воспевшего победы латиноамериканских народов в борьбе против испанского ига. Самым крупным эквадорским писателем-реалистом начала XX в. является Луис А. Мартинес, написавший роман «К берегу». Название романа отражает одно из наиболее характерных явлений того времени — массовое переселение обитателей горной части страны на Тихоокеанское побережье в поисках лучшей доли. В современной эквадорской литературе главным героем стал бесправный труженик-индеец. Мировую известность получил роман Хорхе Икаса «Уасипунго». В нем рассказывается о столкновении индейской общины с местной властью и

иностранной компанией. Прогрессивные писатели и деятели культуры Эквадора объединены вокруг «Дома эквадорской культуры». Они стоят в первых рядах борцов за улучшение жизни народа, национальную независимость, развитие связей с другими странами.

Между СССР и Эквадором в 1945 г. были установлены дипломатические отношения.

■

ЯМАЙКА

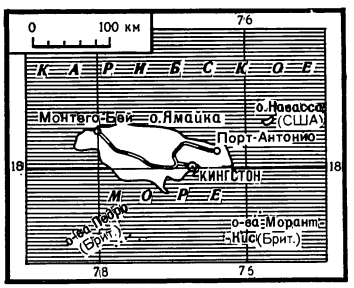

В Карибском море, к югу от Кубы, расположен остров Ямайка (площадь —11 тыс. *км*²) — «Земля горных ручьев», как называли когда-то свою родину коренные жители острова — араваки.

Пики Голубых гор почти всегда скрыты облаками. Многочисленные реки прорыли в горах проходы и образовали небольшие долины. На обращенных к пассатным ветрам склонах выпадает в год до 5000 *мм* осадков. Тропические дожди сопровождаются наводнениями. Над островом проносятся разрушительные ураганы — торнадо, о приближении которых самолеты-разведчики (охотники за торнадо) не всегда успевают вовремя предупредить население.

Внутренняя часть острова Ямайка занята известняковым плоскогорьем с характерными чертами карстового ландшафта: воронками, пещерами, подземными потоками.

В сохранившихся частично лесах большую ценность имеет кампешевое дерево: его древесина идет на изготовление дорогой мебели и паркета, свежая древесина ярко-красного цвета, затем она постепенно приобретает фиолетово-синий оттенок.

Ямайка — молодое суверенное государство. С 1494 г. и до середины XVII в. она была колонией Испании, потом Англии. В полночь с 5 на 6 августа 1962 г. в столице Ямайки — городе Кингстоне (около 400 тыс. жителей) был спущен британский флаг и поднят зелено-черный с золотым крестом флаг национальной независимости.

По конституции глава государства — английская королева, представителем которой является генерал-губернатор. Существует парламент, который избирается населением.

Тяжек и труден был колониальный путь Ямайки. Испанцы довели до полного вымирания араваков. Англичане превратили остров в рабовладельческий рынок, через который прошло около 1 млн. африканцев, проданных для работы на табачных, хлопковых и сахарных плантациях Америки.

Современные жители Ямайки (1,8 млн.) в основном негры (78%) и мулаты. Язык предков они забыли и теперь говорят по-английски. Но в словаре местного диалекта еще встречаются африканские слова. Можно услышать и африканские пословицы, как, например: «Кого укусит змея, тот убежит и от ящерицы».

На землях, принадлежащих американской компании «Юнайтед фрут компани» и плантаторам, ямайские негры выращивают сахарный тростник и бананы, кофе и какао, табак и красный перец. Произрастанию этих и других

Пейзаж острова Ямайка.

тропических культур благоприятствуют высокие температуры (январская +24°, июльская +27°).

На сахарных заводах варят сахар и приготовляют ром, которым Ямайка славится на весь мир. В лесах рубят кампешевое дерево, в рудниках добывают бокситы.

По запасам, добыче и экспорту бокситов Ямайка занимает одно из первых мест в мире. Рудники принадлежат американским и канадским монополиям. Бокситы вывозят в США, Канаду, Норвегию. Наряду с капиталами США и Канады в хозяйстве Ямайки, остающейся в составе Содружества наций, по-прежнему большое место занимают капиталовложения Великобритании.

Ямайке в наследство от еще недавно управлявших ею англичан досталась типично колониальная экономика, порождающая постоянную безработицу и связанную с нею нищету трудящихся. Большинство детей оканчивают только начальную школу. Многим жителям страны в поисках заработка приходится нередко покидать родину.

■

Организация Объединенных Наций

На берегу Ист-Ривер в Нью-Йорке возвышается 39-этажное здание из бетона, стали, стекла и алюминия. Это — штаб-квартира Организации Объединенных Наций (ООН).

ООН была создана в 1945 г., на последнем этапе второй мировой войны. Организация была задумана и создана как орган международного сотрудничества для поддержания всеобщего мира и безопасности, для содействия экономическому и социальному прогрессу народов. Устав ООН провозглашает принцип международного сотрудничества государств, которые должны «проявлять терпимость и жить вместе в мире друг с другом как добрые соседи». Ныне 123 государства являются членами ООН. Но все же ООН пока не стала подлинно универсальной международной организацией. Не участвует в работе Организации Китайская Народная Республика, место которой незаконно занимает чанкайшист; до сих пор в ООН не представлена, например, Германская Демократическая Республика.

Главные органы ООН — Генеральная Ассамблея, Совет Безопасности, Экономический и Социальный Совет, Совет по опеке, Международный суд и Секретариат. Генеральная Ассамблея по рекомендации Совета Безопасности назначает Генерального секретаря ООН. Этот пост занимает бирманец У Тан — видный дипломат, журналист, историк, специалист в области педагогики.

С трибуны ООН делегаты Советского Союза и других миролюбивых государств несут слова мира и правды во все уголки земного шара, разоблачают преступные, антинародные замыслы империалистов, ведут непримиримую борьбу за мир и свободу народов. Ежегодно в ООН обсуждаются вопросы, которые глубоко волнуют миллионы людей всех континентов: разоружение и ликвидация колониализма, мирное освоение космоса и ликвидация неграмотности, мировая торговля и ядерная энергия в мирных целях, права женщин и защита детей.

В системе ООН главную ответственность за поддержание международного мира и безопасности несет Совет Безопасности. Из 15 членов Совета Безопасности 5 членов — Советский Союз, США, Англия, Франция, Китай (незаконно представленный чанкайшистом) — постоянные члены Совета. Каждый член Совета имеет один голос. Для решения вопросов требуется большинство в 9 голосов, но эти 9 должны включать голоса всех постоянных членов Совета. В этом состоит суть правила единогласия 5 великих держав — постоянных членов Совета Безопасности, которое обычно принято называть «правом вето».

Во всех начинаниях ООН, направленных на укрепление всеобщего мира, самую активную роль играет Советский Союз. Именно нашей стране мир обязан тем, что в ООН в 1960 г. была провозглашена историческая Декларация о предоставлении независимости колониальным странам и народам. В 1959 г. СССР выступил с программой всеобщего и полного разоружения, показав народам реальный путь к уничтожению орудий войны.

Одно из специализированных учреждений ООН — организация по вопросам просвещения, науки и культуры (ЮНЕСКО).

В системе ООН действует Детский Фонд. Его цель — содействовать улучшению условий жизни детей.





АВСТРАЛИЯ И ОКЕАНИЯ

АВСТРАЛИЙСКИЙ СОЮЗ

«Южная земля» — «Terra Australis» — стала занимать умы европейцев задолго до того, как была ими открыта. Еще древние греки высказали предположение о существовании этого огромного южного материка.

Принято говорить, что Австралию открыл знаменитый английский мореплаватель Джемс Кук. Но еще до него, в XVII в., к западным берегам материка подходило не менее десятка голландских и английских капитанов. Их встречала неприветливая, лишенная сколько-нибудь удобных бухт земля. Кук был первым европейцем, посетившим восточные берега Австралии, более привлекательные для мореходов. В 1770 г. он с небольшой группой матросов вступил на австралийскую землю в десяти километрах к югу от места, где сейчас расположен город Сидней. Кук сразу же убедился в том, что открытая им земля не безлюдна. Его встретили смелые и гордые люди.

Откуда и когда пришли эти племена в Австралию? Где их прародина? На эти вопросы наука не может дать определенного ответа. Ясно одно, что пришли они сюда задолго до появления европейцев. Коренные жители Австралии относятся к австралоидной ветви экваториальной расы. Кожа у них темно-коричневая, волосы курчавые, обильно растут усы и борода.

АВСТРАЛИЯ И ОКЕАНИЯ

УСЛОВНЫЕ ОБОЗНАЧЕНИЯ

- КАНБЕРРА — Столицы государств
- Порт-Морсби — Центры колоний и владений
- Перт — Прочие населенные пункты
- Железные дороги
- Государственные границы
- Болота
- Солончаки
- Пески
- 1515 — Отметки высот
- Коралловые рифы

Новая Зеландия. Представительница коренного населения страны — маори — в национальном костюме.

АВСТРАЛИЙСКИЙ СОЮЗ

НОВАЯ ЗЕЛАНДИЯ

Австралия. Крупные стада овец пасутся на естественных пастбищах.

Австралия. Город Сидней — центр штата Новый Южный Уэльс.

Колонизация Австралии англичанами практически началась через 18 лет после посещения ее Куком.

В январе 1788 г. на восточное побережье Австралии прибыл из Англии морской транспорт, доставивший несколько сотен каторжников. Здесь был основан город, названный Сиднеем — в честь тогдашнего английского министра внутренних дел.

Английское правительство после потери североамериканских колоний решило избрать Австралию местом ссылки преступников. Полвека (до 1840 г.) регулярно направлялись туда суда с каторжниками. За этот период было выслано в Австралию 160 тыс. человек.

Свободных поселенцев в стране было очень мало. Лишь открытие месторождений золота в начале 50-х годов XIX в. вызвало значительный их приток. В 1850 г. население колоний было 400 тыс. человек, а к 1870 г. оно увеличилось до 1146 тыс. человек.

Но и теперь этот огромный и богатый природными ресурсами материк населен слабо. По площади Австралия немногим уступает Европе (7,7 млн. *км*^{2}), а население ее немногим более 11 млн. человек, из которых около 6 млн. живет в 6 городах — столицах штатов: Сиднее, Мельбурне, Брисбейне, Аделаиде, Перте, Хобарте.

Трагично сложилась судьба коренных жителей Австралии. Английские колонизаторы или истребили их, или вытеснили с плодородных земель в пустыни.

К приходу англичан в Австралии аборигенов было 300 тыс., а теперь осталось лишь 40 тыс. человек. На острове Тасмания, входящем в Австралийский Союз, коренное население полностью вымерло уже в 70-х годах прошлого века. Английская колониальная администрация третировала аборигенов как якобы неполноценных человеческих существ, всячески стремилась доказать их неспособность воспринять западную культуру. Когда европейцы впервые пришли в Австралию, то увидели людей, стоящих на более низкой ступени развития, чем они сами. Произошло это потому, что коренные жители Австралии в силу географической отдаленности от других центров цивилизации были в полной изоляции, не могли общаться с другими народами. С любым народом, поставленным в условия австралийских аборигенов, случилось бы то же самое.

Колонизаторы приобщали коренных жителей к «западной культуре» весьма своеобразно. Еще Кук познакомил их с огнестрельным оружием, расстреляв из мушкетов собравшихся на берегу австралийцев. Истребив бóльшую часть аборигенов, английские власти загнали оставшихся в живых в резервации (удаленные от населенных мест пустынные и засушливые районы), где людям ничего не остается, как умирать от голода и болезней. Такая расистская политика колонизаторов может в недалеком будущем привести к полному исчезновению коренного населения Австралии.

Положение, в котором сейчас находятся коренные жители, ярко иллюстрирует следующий факт. А. Наматжира из племени аранда стал художником с мировым именем. Но у себя на родине Наматжира оставался таким же бесправным, как и все его соплеменники. Осенью 1958 г. к художнику в гости пришел родственник. Наматжира угостил его вином. Это послужило поводом для заключения художника в тюрьму: по австралийским законам аборигенам запрещается употребление вина. Под давлением прогрессивной австралийской общественности власти заменили тюремное заключение художнику выселением в резервацию. Наматжира через год умер, не выдержав лишений и грубых издевательств колонизаторов.

Через сто лет после появления в Австралии первых поселенцев там не было еще централизованного управления колониями. К концу XIX в. насчитывалось 6 отдельных колоний: Новый Южный Уэльс, Виктория, Квинсленд, Южная Австралия, Западная Австралия и Тасмания. 1 января 1901 г. была официально провозглашена федерация Австралийский Союз, вошедшая на правах доминиона в Британскую империю. Колонии образовали 6 штатов федерации. По конституции верховная власть в Австралии принадлежит английской королеве, которую представляет генерал-губернатор, и парламенту, состоящему из двух палат: высшей — сената (60 членов) и низшей — палаты представителей (123 члена).

В штатах власть осуществляют губернаторы и парламенты, также состоящие из двух палат (кроме Квинсленда, имеющего однопалатную систему). Законодательные органы штатов занимаются только местными делами. Все важные государственные вопросы (оборона, внешние отношения, торговля, налоги и др.) решает федеральный парламент. Исполнительная власть в федерации принадлежит генерал-губернатору и правительству.

Столица Австралийского Союза — город Канберра — чисто административный центр, основное население которого составляют чи-

новники правительственных учреждений и их семьи. Город был основан в 1913 г. после долгого спора между наиболее влиятельными штатами федерации — Новым Южным Уэльсом и Викторией, где должна находиться столица страны. Сначала каждый штат предлагал свою собственную столицу (Сидней и Мельбурн). Спор тянулся восемь лет и закончился компромиссом: строить новый город, находящийся на равном расстоянии от обеих столиц штатов. Со строительством города не спешили. Временное здание парламента было открыто лишь в 1927 г. Переезд в Канберру правительственных учреждений осуществлялся в основном после второй мировой войны.

Самый крупный город в Австралии — Сидней, столица штата Новый Южный Уэльс. Его население превышает 2 млн. человек. Город расположен по берегам великолепной бухты Порт-Джексон, названной так по имени матроса с корабля Кука, который первым увидел ее. Достопримечательность города — прекрасные пляжи, растянувшиеся на 60 *км* и имеющие в ширину несколько километров. Пляжи разделены скалами на десятки живописных бухт. Однако плавать в заливе из-за прибоя, течений и акул опасно. Есть еще одна достопримечательность города, которой весьма гордятся сиднейцы. Здесь находится самый большой в мире висячий мост, соединяющий две части города. Длина моста — 1150 *м*, ширина около 50 *м*. По проезжей части моста проходят шесть рядов автомашин, есть два трамвайных пути и два железнодорожных, а кроме того, два тротуара для пешеходов.

С Сиднеем соперничает Мельбурн, столица штата Виктория. Это крупный промышленный и торговый центр страны. Население его более 2 млн. человек. В 1956 г. в городе проходили Олимпийские игры.

Австралия не только слабо заселена, но до сих пор еще мало изучена и освоена. Почти 10 млн. человек живут на относительно небольшом пространстве земли вдоль восточного и южного побережия. В южной части Западной Австралии находится полмиллиона человек. Северо-западные, северные и центральные районы страны представляют собой безлюдные степи и полупустыни, с очень редко вкрапленными мелкими населенными пунктами. Северная территория, например, площадью в 1357,7 тыс. $км^2$ (в 5 раз больше площади Великобритании) имеет население около 27 тыс. человек. Этот район страны начали исследовать лишь с 60-х годов XIX в.

Северная территория административно подчинена федеральному правительству с самого возникновения Австралийского Союза, но это не способствовало ее развитию. Внимание к этому району было привлечено отчасти лишь после того, как в 1949 г. недалеко от города Дарвин была найдена урановая руда, а затем ее обнаружили и в других местах Северной территории.

Огромную площадь Западной Австралии — 2,5 млн. $км^2$ — населяют лишь 740 тыс. человек, из которых 460 тыс. живут в столице штата городе Перт. Развитию этого штата способствовала развернувшаяся здесь в конце XIX в. добыча золота. Западная Австралия дает 70% всей добычи золота в стране, а Австралия в целом добывает золота столько же, сколько США,—30 *т* в год. Трансконтинентальная железная дорога, соединяющая восток и запад, была проложена в годы первой мировой войны, а шоссейная дорога — в 1941 г. Долгое время Австралия развивалась лишь как аграрная страна.

Своеобразие растительного и животного мира Австралии до прихода европейцев состояло в том, что на этом огромном материке не было ни расте-

«Пейзаж Австралии». Работа художника Альберта Наматжира.



Столица Австралии — город Канберра.

ний, сколько-нибудь пригодных для возделывания, ни поддающихся одомашниванию животных.

Главной отраслью сельского хозяйства страны стало овцеводство. В середине прошлого века количество овец достигало 20 млн., а теперь их более 170 млн.

Австралия занимает первое место в мире по настригу шерсти — свыше 800 тыс. *т* в год, что составляет почти $^1/_3$ мирового производства, 95% шерсти экспортируется.

Второй по значению отраслью сельского хозяйства Австралии является производство пшеницы. Оно быстро развивалось после второй мировой войны и сейчас почти вдвое превышает довоенный уровень.

Развитию сельского хозяйства серьезно угрожали такие на первый взгляд безобидные существа, как кролики. Они попали в Австралию в 50-х годах XIX в., а через 100 лет их насчитывалось уже 800 млн. Они съедали столько же травы, сколько 150 млн. овец. В 1954 г. нашли эффективный способ борьбы с кроликами: применение фильтрующегося вируса — максиматозаса. В течение нескольких месяцев погибло около 98% кроликов. Однако оставшиеся в живых приобрели иммунитет и передали его потомству, поэтому «кроличья опасность» не совсем еще исчезла.

У австралийского сельского хозяйства были и другие враги. Европейские поселенцы вместе с полезными растениями (хлебные злаки, фруктовые деревья, дуб, тополь и др.) привезли и вредные, например кактусы. В Квинсленде и Новом Южном Уэльсе кактусы засорили и иссушили 20 млн. *га* плодородных земель. Эффективный метод борьбы с ними был найден лишь в 1925 г. На них выпустили 3 млрд. гусениц южноамериканской бабочки кастобластус. К 1940 г. гусеницы почти полностью уничтожили кактусы.

Промышленность Австралии исторически развивалась значительно медленнее, чем сельское хозяйство. Первые промышленные предприятия появились к 1815 г. Долгое время это были главным образом фабрики для переработки сельскохозяйственного сырья, а затем горнодобывающие предприятия.

Демонстрация австралийцев в защиту коренных жителей страны, вымирающих от голода и нищеты.

Вторая мировая война способствовала развитию австралийской промышленности. Во время ее Австралия оказалась в районе военных действий. Японская авиация бомбила город Дарвин на северном побережье Австралии и угрожала высадкой десанта. Отрезанная от своих союзников многочисленными фронтами, Австралия была вынуждена развивать собственную промышленность, в первую очередь металлообрабатывающую и машиностроительную.

К началу войны в стране было 27 тыс. предприятий с 570 тыс. рабочих, а в 1946 г.— 31 тыс. предприятий, на которых работали 750 тыс. человек. За послевоенные годы выпуск промышленной продукции почти удвоился, и стоимость ее уже составляет более 50% национального дохода страны.

Значительно поднялся удельный вес обрабатывающей промышленности (93% всей стоимости промышленной продукции), несмотря на то что и горнодобывающая промышленность отнюдь не стояла на месте. Производство стали, например, увеличилось в 2 раза, а чугуна — в 2,5 раза.

Австралия — участник агрессивных военных союзов, направленных против национально-освободительного движения азиатских народов. Ее войска находятся в Малайзии и Южном Вьетнаме. Австралия владеет наиболее крупными колониями в Тихом океане. На острове Новая Гвинея под ее властью находится колония Папуа с населением более 0,5 млн. человек и подопечная территория ООН — Новая Гвинея с населением более 1,5 млн. человек. Кроме того, Австралия владеет несколькими небольшими островами в Тихом океане.

В своих владениях она осуществляет типично колонизаторскую политику, обрекающую коренное население страны на нищету и бесправие.

Австралия имеет дипломатические отношения с СССР. Прогрессивные силы австралийского общества требуют улучшения отношений с Советским Союзом, выхода Австралии из военных блоков, отзыва австралийских войск из Южного Вьетнама, расширения демократических свобод, повышения жизненного уровня народа.

■

Сто тысяч спасенных

Почти сто лет австралийцы могли лишь любоваться своими великолепными солнечными пляжами. Следуя английским традициям, закон запрещал морские купания в светлое время суток. Только в 1902 г. его «положили под сукно». С тех пор каждое лето сотни тысяч австралийцев заполняют пляжи. Однако купание в океане — довольно рискованное занятие. Дело в том, что австралийский берег слабо изрезан и почти не защищен от океанских волн. Прибой обрушивается прямо на пляж, а неожиданно возникающие водовороты и течения могут унести купающихся в открытое море, где множество акул. Добровольные общества пловцов-спасателей постоянно дежурят на пляжах и защищают купающихся от этих опасностей. Однажды, в 1938 г., огромные волны унесли в океан сразу около двухсот человек. Только пятеро утонули — остальных доставили на берег спасатели. Стоит кому-либо из купающихся поднять вверх руку, как туда немедленно мчится спасатель. Австралийские пловцы-спасатели объединены в команды по 6 человек. Они вынесли на берег уже около 100 тыс. человек.

Акулы — вторая, но гораздо меньшая опасность для любителей поплавать в океане. За последние пятьдесят лет акулы напали на 55 человек, из них 20 погибло. Сейчас в Австралии есть рыбаки, которые специально занимаются ловлей акул в районе пляжей.

Несколько заливчиков и бухточек отгорожено от океана стальными сетями — здесь купаются дети.

НОВАЯ ЗЕЛАНДИЯ

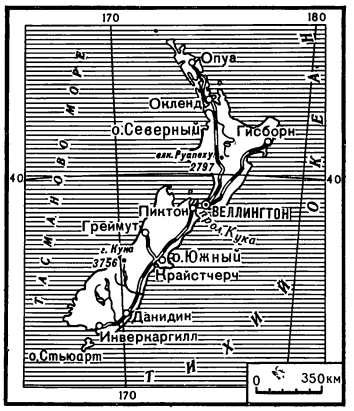

Новая Зеландия состоит из двух крупных островов (Северный и Южный) и ряда мелких, имеющих общую площадь 269 тыс. *км*^{2}, т. е. несколько больше, чем Великобритания. Жителей — 2677 тыс. человек (1965), из них почти 64% составляет городское население. Столица — Веллингтон. Государственный язык — английский.

Название островам дали голландские мореходы — первые европейцы, увидевшие их. Известный голландский мореплаватель Абель Тасман в 1642 г. нанес на карту берега Новой Зеландии. Однако Голландская Ост-Индская компания, которая посылала своих капитанов, в числе их и Тасмана, на поиски новых земель в южных морях, не спешила оповестить мир о географическом открытии, чтобы избежать конкуренции со стороны мореплавателей других европейских государств. Поэтому английскому капитану Джемсу Куку, спустя много лет после плавания Тасмана, пришлось вновь открывать Новую Зеландию. В 1769 г. Кук на своем корабле прошел вдоль берегов Новой Зеландии, нанеся их на карту с такой тщательностью, что позднейшим исследователям пришлось вносить лишь отдельные незначительные поправки.

Первые европейские мореплаватели, приходившие в Новую Зеландию, обнаружили, что острова обитаемы. Это их чрезвычайно поразило, потому что Новая Зеландия сильно удалена от всех материков и островов. Наиболее близко расположена к Новой Зеландии Австралия, но и ее отделяют от островов 2 тыс. *км* морского пространства. Жители Новой Зеландии не были похожи на австралийских аборигенов. Они принадлежат к полинезийской группе, т. е. к племенам, населяющим разбросанные на тысячи километров друг от друга маленькие тихоокеанские острова. Эти бесстрашные викинги Востока совершали в незапамятные времена на утлых суденышках без навигационных приборов тысячемильные морские путешествия.

У маори — коренных жителей страны — из поколения в поколение передаются легенды о переселении их предков на новозеландские острова. Появление полинезийцев на островах относится к началу X в. Легенды называют первооткрывателем этих островов таитянина Купе, который, преследуя будто бы огромного осьминога, мешавшего ему ловить рыбу, достиг берегов Новой Зеландии. Упоминается также имя Тоя с острова Таити, который через 200 лет после Купе поселился в Новой Зеландии. Наконец, рассказывают о «великом флоте», который прибыл на новозеландские острова около 1350 г., привезя с собой большую группу полинезийцев.

Европейская колонизация новозеландских островов началась практически в 1840 г., когда английский капитан Вильям Гобсон присоединил Новую Зеландию к Британской империи. Захват островов был лицемерно оформлен в виде договора, по которому местные вожди отдавали свой народ и земли под власть британской короны. Договор был подписан в Окиато, на Северном острове, где капитан Гобсон провел несколько месяцев до переезда в город Окленд, который он сделал столицей Новой Зеландии. Затем из Англии начали прибывать переселенцы.

С появлением английских колонистов началась долгая и кровавая война с маори. Коренных жителей вытесняли с их земель и физически истребляли. В 1840 г. насчитывалось 200 тыс. маори, а к концу XIX в. осталось только 40 тыс. К этому времени англичане составляли уже подавляющее большинство населения — 660 тыс. человек. В летописи борьбы маори с колонизаторами много примеров их героизма. Так, в апреле 1864 г. английские войска численностью в 2 тыс. солдат окружили в районе Оракау группу маори не более 300 человек. Маори были вооружены примитивным оружием, не имели воды, и пища была на исходе. Англичане использовали даже артиллерию. Казалось, что положение маори безнадежно, но они три дня мужественно выдерживали бомбардировку. Англичане предложили им сдаться. Но ответ маори был непреклонен: «Мы будем сражаться всегда, всегда, всегда!» А вечером, сделав неожиданную вылазку, отряд маори прорвал окружение и скрылся в лесах.

В 1907 г. Новая Зеландия стала английским доминионом. Представителя британской короны — генерал-губернатора назначает король (королева). Законодательная власть принадлежит однопалатному парламенту — палате

представителей. Высшую исполнительную власть в стране осуществляет Исполнительный совет в составе генерал-губернатора и кабинета министров. В административном отношении страна делится на графства.

Новая Зеландия долго развивалась как аграрная страна. Да и сейчас сельское хозяйство является основой ее экономики. Несмотря на то что в стране три четверти территории занимают горные хребты и холмы, не менее 63% земли успешно используется для животноводства и земледелия. Климат здесь морской, влажный, на севере — субтропический, на юге — умеренный. Средняя температура июля (зимнего месяца) от +12° до + 5°, а января от + 19° до +14°. На севере иногда бывает жара до 31°.

Умеренно теплый климат, с равномерными в течение года осадками, обилие естественных лугов и пастбищ делают Новую Зеландию идеальной страной для животноводства. Поэтому ведущими отраслями на островах являются овцеводство и мясо-молочное животноводство. Под пастбищами и лугами находится 82% земельного фонда. В стране более 50 млн. овец. В Новой Зеландии их можно встретить всюду. Овец разводят не только в сельской местности, но и в городах. Ежегодный настриг шерсти — 250—280 тыс. *т*. Почти вся шерсть экспортируется. Только 5% ее используется внутри страны. По вывозу шерсти Новая Зеландия занимает второе место в мире, уступая лишь Австралии.

Новая Зеландия превосходит все государства мира по экспорту баранины и молочных продуктов. Ежегодно забивается для экспорта 5 млн. овец и 14 млн. ягнят. На пастбищах страны пасется более 2 млн. коров. Ежегодно в стране производят 230—240 тыс. *т* масла и 90—100 тыс. *т* сыра.

Новая Зеландия стала для англичан огромной животноводческой фермой Великобритании. Все годы своего существования эта колония, а позже доминион кормит англичан. Свыше половины огромного сельскохозяйственного экспорта Новой Зеландии и сейчас поглощает Англия. Около 80% импортируемой в Великобританию баранины, 50% масла, 70% сыра и молочного порошка привозят с далеких островов Новой Зеландии.

Промышленность страны до второй мировой войны была развита слабо. Это были предприятия, перерабатывающие сельскохозяйственное сырье. Во время войны и после нее начала развиваться машиностроительная и металлообрабатывающая промышленность. Однако главными отраслями продолжает оставаться пищевая и легкая промышленность. Машиностроение, представленное предприятиями по сборке и ремонту машин, составляет 16%, а металлообработка — 4,6% стоимости продукции обрабатывающей промышленности.

Три пятых промышленного производства страны дают предприятия Окленда — наиболее крупного города Новой Зеландии, с населением 515 тыс. человек. Этот самый старый из построенных англичанами городов страны был основан в 1840 г. Город расположен между двумя великолепными гаванями, морскими воротами в страну. Через Оклендский порт отправляется $^1/_3$ всех экспортных товаров и поступает $^1/_4$ импорта страны. Промышленная и деловая часть города связана с жилыми кварталами огромным мостом, построенным в 1959 г. Длина его более 3 *км*. Мост проходит над гаванью. Главная его арка поднимается почти на 50 *м* над уровнем воды, и поэтому даже самые крупные океанские корабли могут под этим мостом свободно заходить в гавань. Окленд окружают широко раскинувшиеся пастбища для молочного скота и фруктовые сады.

Южнее, где местность становится более холмистой, молочные фермы сменяются овцеводческими. В центре Северного острова находится

Новая Зеландия — страна гейзеров.

вулканическое плато с группой вулканов, самый высокий из которых, Руапеху, достигает высоты почти 3 тыс. *м*. Здесь можно наблюдать много удивительных явлений природы: мощные фонтаны гейзеров, грязевые бассейны, горячие и холодные минеральные источники. Одна из удивительных достопримечательностей Северного острова — небольшая речка, в левой части русла которой вода кипит, а в правой остается ледяной. В этом районе находится много санаториев, лечебниц и пансионатов.

Часто на Северном острове происходят извержения вулканов, расположенных на плато, что причиняет немалые бедствия.

На юго-западной оконечности Северного острова находится столица доминиона — город Веллингтон. По своим размерам и числу населения он уступает Окленду. Веллингтон — не только административный, но также важный промышленный и торговый центр Новой Зеландии. Северный остров значительно больше населен и экономически развит, чем Южный. Последний, более гористый, используется в основном для овцеводства.

Самый большой город Южного острова — Крайстчерч, с населением около 220 тыс. человек. Этот город поражает своей безукоризненно четкой планировкой, обилием парков и садов.

Второй по значению город Южного острова — Данидин (105 тыс. жителей). Он был основан шотландцами в 1848 г. В самом его центре стоит статуя замечательного поэта Шотландии Роберта Бёрнса. В городе находится известный в стране университет и медицинская школа. Центр города с гаванью соединяет канал, по которому могут проходить океанские суда.

Для внутренней связи новозеландцы используют железнодорожный и автомобильный транспорт. Гористый рельеф страны создает немалые трудности для строительства дорог, поэтому обычный для Новой Зеландии тип железнодорожных путей — узкоколейная дорога. Железных дорог здесь немного: две дороги пересекают Северный остров с юга на север да на Южном острове одна железная дорога соединяет западную и восточную его часть. Общая длина железнодорожных путей около 5,5 тыс. *км*. Значительно больше шоссейных и грунтовых дорог. Их длина — 124 тыс. *км*. В стране 850 тыс. автомобилей (в среднем один автомобиль на трех жителей).

Кроме Северного и Южного островов, в состав Новой Зеландии входит ряд мелких островов. Наибольший из них — Стюарт, очень живописный. Здесь всегда много туристов.

«Ворота счастья» — подлинное произведение искусства маорийских резчиков по дереву. У ворот, ведущих в деревню, девушки в национальных костюмах.

Живет там всего несколько сот человек. Группа островов Чатам населена маори (правда, теперь уже со смешанной кровью; последний чистокровный представитель этого народа умер в 1933 г.).

Острова Окленд, Кэмпбелл, Антиподов расположены в субтропических районах. Они представляют собой мрачные, бесплодные скалы, с незначительной растительностью, бóльшую часть года окутанные туманом. Постоянного населения там нет.

Новая Зеландия — член агрессивных блоков СЕАТО, АНЗЮС и АНЗАМ, возглавляемых США и направленных против национально-освободительного движения в странах Азии.

Дипломатические отношения Новой Зеландии с СССР были установлены в 1944 г. ■

ОКЕАНИЯ

Океания — это скопление огромного числа островов и архипелагов, сосредоточенных главным образом в центральной и юго-западной части Тихого океана. Эти острова по природе и населению разделены на три основные группы: Микронезию (т. е. мелкие острова), Меланезию (т. е. черные острова) и Полинезию (т. е. множество островов). Коренные жители Океании — папуасы, микронезийцы и полинезийцы. Общее число населения — около 3 млн. человек.

Острова Океании либо вулканического, либо кораллового происхождения (атоллы). Они очень живописны. Среди густой тропической растительности островов красуются стройные кокосовые пальмы. Множество лагун с кристально чистой водой, меняющих краски в лучах щедрого солнца, создают чарующее впечатление.

«Это значительно великолепнее того, что я когда-нибудь мог представить себе», — с восторгом говорил великий английский естествоиспытатель Ч. Дарвин, когда впервые попал в Океанию.

Первым европейцем, посетившим острова Океании в 1513 г., был португальский мореплаватель Васко де Бальбоа. В историю исследования Океании вошли имена таких прославленных мореходов, как португалец Ф. Магеллан, испанец А. Меданья, голландец А. Тас-

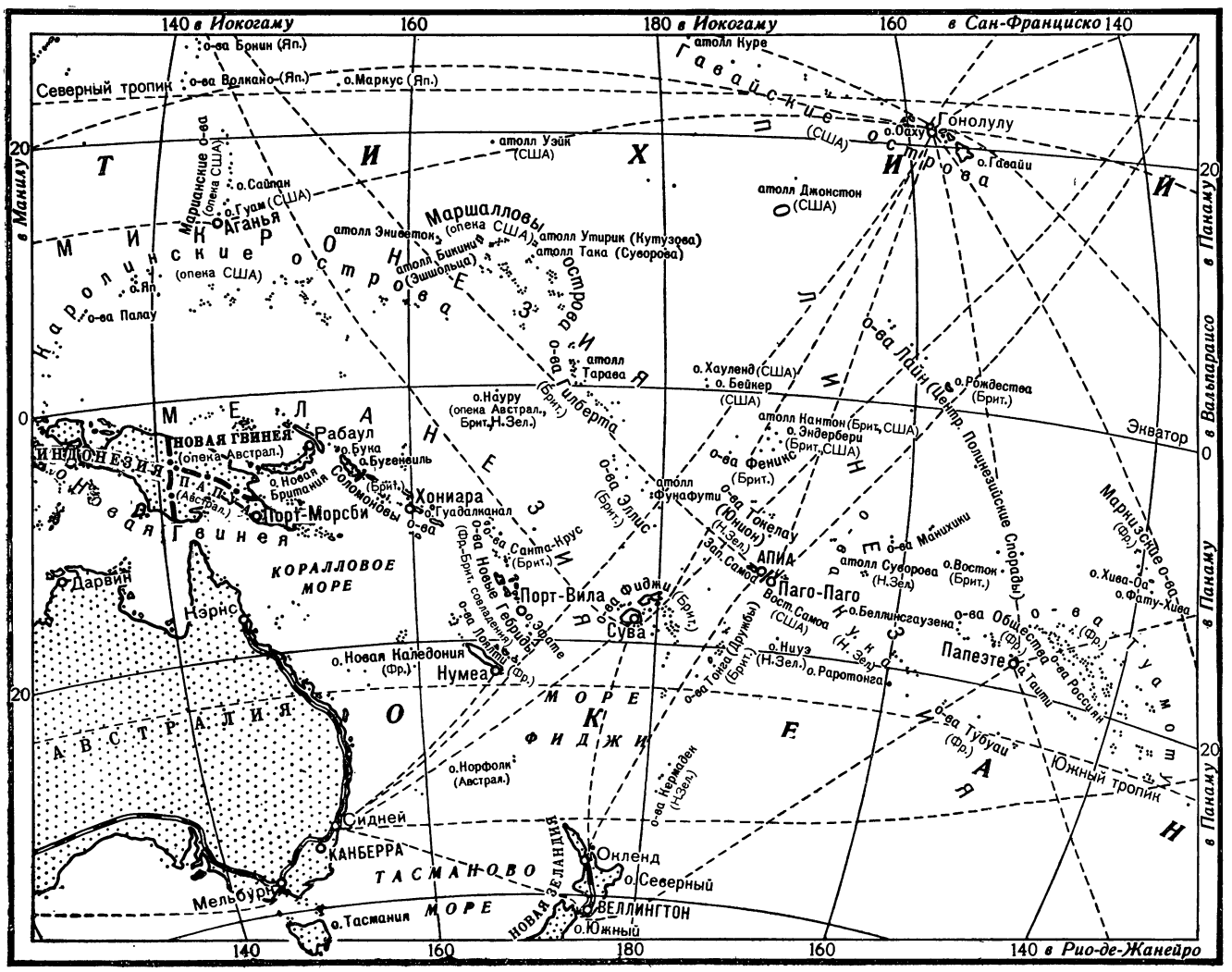

ман, француз Л. Бугенвиль, англичанин Д. Кук. Целая плеяда русских мореплавателей исследовала этот район: Ю. Ф. Лисянский, М. П. Лазарев, О. Е. Коцебу, Ф. П. Литке и др. (см. т. 1 ДЭ).

Но когда впервые европейские путешественники появились в Океании, они нашли заселенными даже самые отдаленные ее острова. Загадка первоначального заселения тихоокеанских островов полностью еще не разгадана наукой.

Ученые продолжают исследование этого вопроса. Они роются в архивах, строят научные гипотезы. В порядке эксперимента ученые совершают выдающиеся по смелости морские подвиги. О героических путешествиях норвежца Тура Хейердала и француза де Бишопа известно всему миру. Они практически пытались доказать диаметрально противоположные точки зрения о путях древних мореходов, заселивших Океанию. Т. Хейердал считает, что предки тихоокеанских островитян пришли из Америки, де Бишоп настаивает на том, что древние жители Океании селились в Америке.

Хижины на сваях встречаются на многих островах Океании.

Большинство ученых считает, что заселение Океании осуществлялось из Юго-Восточной Азии. Люди переходили с одной группы островов на другие. Процесс расселения затянулся на многие столетия.

Мужество древних мореходов поражает воображение. На небольших лодках, куда можно было взять лишь самые скромные запасы воды и пищи, не имея элементарных навигационных приборов, они смело пускались в далекий и неведомый путь, забирая с собой женщин и детей.

Гигантские трудности заселения огромного района, отсутствие на островах подчас таких необходимых природных ресурсов, как гончарная глина и металлы, изолированность от остального человечества не могли не задержать развития народов Океании. Малочисленные, разобщенные в силу географических причин, народы тихоокеанских островов стали легкой добычей европейских колонизаторов. Приход европейцев в Океанию был для островитян подобен ужасному стихийному бедствию.

Начались страшные эпидемические заболевания, уносившие в могилу сотни тысяч жителей островов. Колонизаторы не принимали мер для оказания островитянам помощи, более того, жестокой эксплуатацией они значительно усугубляли положение. К приходу испанцев на острове Гуам, например, жило 73 тыс. человек. Через сорок лет испанского господства их осталось лишь 3,5 тыс.

На островах Фиджи в течение одного года от эпидемии кори умерло 40 тыс. жителей, что составляло третью часть населения островов.

Население Океании уменьшалось и вследствие позорнейшего для европейских колонизаторов явления — работорговли. К началу XX в. было, например, увезено и продано в рабство в Австралию 60 тыс. жителей Соломоновых островов, а с Новых Гебрид лишь за один 1886 г. — 10 тыс. человек. Колонизаторы захватывали лучшие, наиболее плодородные земли, вывозили минералы, гуано, вырубали сандаловые деревья.

Островитяне не только потеряли свободу, но и были нагло ограблены. Колонизаторы и сейчас не желают уходить из Океании. Свои владения сохраняют здесь США, Великобритания, Франция, Австралия и Новая Зеландия.

Наиболее крупный остров Океании — Новая Гвинея. По своим размерам (около 830 тыс. *км*^{2})

он уступает лишь Гренландии. Население Новой Гвинеи свыше 2 млн. человек. Западная часть ее в 1963 г. вошла в состав Республики Индонезии (Западный Ириан). Но большая часть острова (Папуа — Новая Гвинея) находится в условиях колониального управления, осуществляемого Австралией.

Более двух тысяч островов Океании находится под властью США. Многими сотнями островов владеет Великобритания, крупнейшие из них Фиджи и Соломоновы острова. Франция владеет богатым природными ископаемыми островом Новая Каледония, островами Общества, Туамоту и др.; Новая Зеландия — островами Кука, Токелау и др.

У тихоокеанских островитян много «хозяев», принадлежащих наиболее богатым государствам капиталистического мира. Однако судьба коренных жителей различных островов весьма сходна — это нищета, бесправие, унижение.

До сих пор коренные жители не могут оказать какое-либо влияние на политическое и экономическое развитие своих островов. Там и сейчас нет развитой промышленности. Сельское хозяйство ведется самым примитивным способом. Колонизаторы уделяют внимание лишь тем сельскохозяйственным культурам, на которых они могут заработать, продав их в другие страны. Главное занятие жителей островов — производство копры (копра — ядро кокосового ореха). Почти вся она идет на экспорт.

Такое ведение хозяйства приводит к тому, что на островах, где природа позаботилась о создании благоприятных условий для жизни людей, народ живет под постоянной угрозой голода. Приходится ввозить самые необходимые продукты питания, которые, конечно, могли бы производиться на месте. На Марианских, Каролинских и Маршалловых островах, например, закупки пищевых продуктов составляют ежегодно половину стоимости всего импорта.

Ввозятся рис, сахар, мука, мясо и даже консервированная рыба, которую ловят японцы и американцы в водах близ этих островов, а потом продают местному населению.

Жестоко эксплуатируя коренных жителей на своих предприятиях и плантациях, колонизаторы платят островитянам буквально нищенскую заработную плату, во много раз меньшую, чем австралийским или новозеландским рабочим.

Колониальные власти всячески препятствуют развитию образования в своих тихоокеанских владениях. В австралийской колонии Папуа — Новая Гвинея — 90% жителей неграмотно, на Соломоновых островах — 85%.

Мало внимания уделяют колонизаторы здравоохранению. Они проводят весьма своеобразные «оздоровительные» меры. Например, в австралийской колонии Папуа — Новая Гвинея стала распространяться болезнь куру. Для «борьбы» с ней австралийские власти превратили в мае 1960 г. район Фете в Восточных горах в закрытую резервацию, где обрекли 80 тыс. жителей на вымирание.

Тихоокеанские острова нужны колониальным державам не только как источники сырья и дешевой рабочей силы, но и для размещения военных баз.

Острова Океании используются и как своеобразный полигон для испытаний ядерного оружия. Островитяне уже немало пострадали от этих испытаний. Жителей насильно переселяли в чужие места. Вернуться на родину оказалось невозможно из-за радиоактивного заражения земли. Специальные комиссии Организации Объединенных Наций, побывавшие в Океании, сообщают, что и сейчас население островов, где проводились ядерные испытания, продолжает страдать от последствий радиации. Дети рождаются уродами. Отмечается зараженность радиоактивными веществами некоторых сельскохозяйственных культур и рыбы.

Изгнанию колонизаторов из Океании мешают малочисленность и разобщенность народов островов, но и в этом уголке земли положение империалистов осложняется с каждым днем.

Народы Океании все более энергично начинают бороться за освобождение. В конце 1959 г. в столице островов Фиджи — городе Суве фиджийцы вместе с индийцами (на островах Фиджи живет много переселенцев из Индии) подняли восстание против колониальных властей. Повстанцы построили уличные баррикады, смели полицейские кордоны и атаковали здания колониальных фирм. Забастовки, переросшие в восстания, произошли также и в Лаутоке — втором по величине городе островов Фиджи. Положение настолько обострилось, что колониальные власти ввели в действие войска и объявили чрезвычайное положение. Были произведены массовые аресты. Хотя восстание было подавлено, но это не сломило волю фиджийцев в их борьбе против колонизаторов.

На острове Бука (входящем в австралийскую колонию Папуа — Новая Гвинея) в феврале 1962 г. жители выступили против несправедливостей, чинимых австралийскими властя-

ми. Колониальные власти с помощью вооруженных отрядов полиции жестоко расправились с непокорными. Было арестовано и посажено в тюрьмы около 600 человек. В деревне Хахалис из 115 мужчин 81 был приговорен к тюремному заключению. Коренные жители Папуа — Новая Гвинея — все решительнее выступают за независимость своей страны.

Атоллы.

Еще до второй мировой войны возникло антиколониальное движение на Соломоновых островах, Новых Гебридах и Западном Самоа. После войны оно значительно усилилось и принесло уже свои первые плоды.

Западное Самоа 1 января 1962 г. стало первым в Океании независимым государством. Столица его — город Апиа. Несмотря на скромные размеры и малое население этой территории (около 3 тыс. *км*^{2}, 119 тыс. человек), факт завоевания свободы островом имеет важное значение для всех колониальных стран в бассейне Тихого океана. Это событие опровергает распространяемую колонизаторами клевету о якобы неспособности коренного населения островов Тихого океана к самостоятельному существованию. Жители Океании уже поняли, что колониальное господство несет им нищету и бесправие, а когда рухнет колониальная стена, отделяющая островитян от остального мира, все свободолюбивые государства протянут им братскую руку помощи. Обретя свободу и опираясь на поддержку прогрессивных сил мира, потомки отважных викингов южных морей преодолеют тяжелое наследие колониализма и займут достойное место в общем строю человечества.

Настоящий друг народов Океании — Советский Союз, последовательно и стойко отстаивающий их право на самоопределение и независимость. Именно СССР был инициатором замечательного документа нашего времени — «Декларации о предоставлении независимости колониальным странам и народам», принятого ООН 14 декабря 1960 г.

Тайны островов Тихого океана

Множество загадок таят острова Тихого океана. Это и иероглифические письмена кохау-ронго-ронго, и громадные статуи на острове Пасхи, и баснословные клады, зарытые пиратами в разных уголках Кокосового острова, и необычайно загадочная этнография, «заставившая» отправиться в плавание отважную команду «Кон-Тики», и многое, многое другое.

Вот, например, удивительный остров Ниуэ. Маленькая точка, обозначающая его на карте, затерялась в океане южнее островов Самоа. На Ниуэ не могут развиваться обычные растения,— ведь почва этого острова радиоактивна. Веками островитяне питаются дарами природы, в которых радиоактивность в 100 раз выше нормальной. Однако жители Ниуэ хорошо сложены и весьма редко болеют. Все они очень высокого роста, даже рост



женщин нередко достигает двух метров. Биологи еще только начинают разгадывать эту тайну природы.

А вот другой остров — Панапе, в восточной части Каролинских островов. Он хранит тайну исчезнувшей цивилизации. На Панапе обнаружены остатки громадного морского порта, высеченного в скалах, развалины «Большого храма» со стенами высотой 9 *м*, насыпи, склепы и другие следы старинной культуры. Американская военщина превратила Каролинские острова в военные базы, причем при их постройке было безжалостно уничтожено много ценнейших остатков древней культуры. Ни этнографы, ни археологи не могут попасть на Панапе, — там запретная зона, там хозяйничают солдаты США

СПРАВОЧНЫЙ ОТДЕЛ

СПРАВОЧНЫЕ ТАБЛИЦЫ ПО СТРАНАМ МИРА

Территория и население земного шара и частей света

Части света	Территория		Население									
			годы									
			1800		1850		1900		1950		1966	
	млн. км²	%	млн. чел.	%	млн. чел.	%	млн. чел.	%	млн. чел.	%	млн. чел.	%
Земной шар	149,3	100	835	100	1098	100	1551	100	2517	100	3310	100
Европа	10,0	7	187	22,4	266	24,2	401	26	525	21,5	626	18,9
Азия	43,5	29	522	62,5	671	61,2	859	55,5	1428	57	1930	58,3
Африка	30,3	20	100	12,0	100	9,1	141	9	222	8	285	8,6
Америка	42,5	28	24	2,9	59	5,3	144	9	329	13	450	13,6
Австралия и Океания	8,9	6	2	0,2	2	0,2	6	0,5	13	0,5	19	0,6
Антарктида	14,1	10	—	—	—	—	—	—	—	—	—	—

Территория и население земного шара, социалистических и остальных стран мира

	Территория		Население (1966)	
	млн. км²	%	млн. чел.	%
Весь мир (без Антарктиды)	135,2	100	3310	100
в том числе:				
социалистические страны	35,2	26	1163	35
остальные страны	100,0	74	2147	65

Доля социалистических стран в мировой промышленной продукции

1917 г. . . . . менее 3%

1937 г. . . . . менее 10%

1950 г. . . . . примерно 20%

1955 г. . . . . около 27%

1965 г. . . . . примерно 38%,

в т. ч. СССР—почти $^1/_5$.

Коммунистические и рабочие партии

Годы	Количество коммунистических и рабочих партий	Количество членов партии (тыс. чел.)
1917 (октябрь)	1	400
1939	43	4 200
1945	76	20 000
1960 (ноябрь)	87	36 000
1966 (январь)	88	ок. 50 000

Территория, население и столицы стран мира

Государства	Площадь, тыс. км²	Население по переписи или оценке 1966 г., млн. чел.	Столицы	Количество жителей: год	Количество жителей: тыс. чел.
СССР	22 402,2	235,5*	Москва	1967	6422
Зарубежная Европа					
Австрия	83,8	7,3	Вена	1964	1638,6
Албания	28,7	1,9	Тирана	1964	156,9
Андорра	0,45	11 тыс.	Андорра	1964	ок. 1,5
Бельгия	30,5	9,5	Брюссель	1964	170,8
			с пригородами		1057,9
Болгария	110,7	8,3	София с пригородами	1964	739,2
Ватикан	0,44 км²	0,9 тыс.			
Великобритания	244,0	55,0	Лондон	1964	3184,6
			Большой Лондон		8186,8
Венгрия	93,0	10,2	Будапешт	1964	1928
ГДР	108,3*	17,0	Берлин	1966	1078,0
Греция	131,9	8,6	Афины	1961	627,7
			Афины с г. Пирей	1961	1852,7
Дания	43,0	4,8	Копенгаген	1965	879*
			с пригородами		1376*
Ирландия	70,3	2,9	Дублин	1961	537,5
Исландия	103,0	0,19	Рейкьявик	1964	77,2
Испания	503,5*	31,9	Мадрид	1964	2558,6
Италия	301,2	51,9	Рим	1964	2417,1
			с пригородами	1965	3129*
Лихтенштейн	157 км²	19 тыс.	Вадуц	1961	3,5
Люксембург	2,6	0,33	Люксембург	1964	77,3
Мальта	316 км²	0,32	Ла-Валлетта	1964	17,9
Монако	1,5 км²	23 тыс.	Монако с гг. Кондамин и Монте-Карло	1964	23
Нидерланды	33,6	12,5	Амстердам	1964	868,2
Норвегия	324,2	3,8	Осло	1964	484,7
Польша	312,5	31,7	Варшава	1964	1232
Португалия	92,0	9,2	Лиссабон	1964	813,5
Румыния	237,5	19,1	Бухарест	1964	1239,5
			с пригородами		1372,1
Сан-Марино	61 км²	17 тыс.	Сан-Марино	1964	2,6
			с пригородами		3,8
ФРГ	248,0	57,5	Бонн	1964	142,8
Финляндия	337,0	4,6	Хельсинки	1963	482,4
			с пригородами		613,7
Франция	552,0*	49,4	Париж	1962	2790,1
			с пригородами		7369,4
Чехословакия	127,9	14,2	Прага	1964	1017,2
Швейцария	41,3	5,9	Берн	1965	170,1
			с пригородами		247,3
Швеция	449,8	7,8	Стокгольм	1965	793,7
			Большой Стокгольм		1179,3
Югославия	255,8	19,8	Белград с пригородами	1966	992*
Зарубежная Азия					
Афганистан	647,5	15,9	Кабул	1965	449
Бирма	678	25,2	Рангун	1957	821,8
			с пригородами	1965	1500*
Вьетнам: ДРВ	158,7	19,0	Ханой с пригородами	1965	1100
Южный Вьетнам	170,1	16,5	Сайгон (с г. Тёлон)	1964	1370,6
Израиль	14,0[1]	2,6	Тель-Авив	1967	400
Индия	3269	486,6*	Дели	1965	2369
			с пригородами		2712
Индонезия	1904,3	110*	Джакарта	1961	2906,5
Иордания	97,7	2,0	Амман	1964	362*
Ирак	448,7	8,3	Багдад с пригородами	1965	1106,1
Иран	1648	25,8	Тегеран	1963	2317,1
Йемен	195	5	Сана	1964	ок. 100*

[1] По решению ООН в 1947 г.; фактически контролируют более 20.7.

Государства	Площадь, тыс. км²	Население по переписи или оценке 1966 г., млн. чел.	Столицы	Количество жителей	
				год	тыс. чел.
Камбоджа	181	6,1	Пномпень	1962	403
Кипр	9,3	0,6	Никосия	1964	47
			с пригородами		103
Китай	9597	712	Пекин	1959	6800
Корея:					
КНДР	120,5	св. 12*	Пхеньян	1963	ок. 1000*
Южная Корея	98,4	29,1*	Сеул	1964	3424,4
Кувейт	20,7*	0,47	Эль-Кувейт	1965	99,6
Лаос	236,8	ок. 2,6	Вьентьян с пригородами	1962	162,3
Ливан	10,4	2,4	Бейрут	1963	ок. 600
Малайзия	332,6	9,7	Куала-Лумпур	1957	316,2
Мальдивы	0,3	0,1	Мале	1965	11,2
МНР	1535	1,1	Улан-Батор	1965	240*
НРЮЙ	290[1]	1,3	Аден	1955	99,3
Непал	140,8	10,2	Катманду	1961	122,5
Пакистан	946,7	105	Равалпинди (временная)	1964	430*
Саудовская Аравия	2253,3	6,8	Эр-Рияд	1963	ок. 300*
Сингапур	0,58	1,9	Сингапур	1965	1079*
Сирия	185,2	5,4	Дамаск	1964	562,9
Таиланд	514	31,5	Бангкок (Крунгтеп) с пригородами	1963	1608,3
Турция (включая европейскую часть)	780,6	32,9	Анкара	1965	130,4
			с пригородами		902,2
Филиппины	300	33,5	Манила	1965	1356
			Кесон-Сити	1965	482,4
Цейлон	65,6	11,5	Коломбо	1963	510,9
Япония	372	100,7	Токио	1965	8901,3
			с пригородами		10634

[1] Приблизительно

Государства	Площадь, тыс. км²	Население по переписи или оценке 1966 г., млн. чел.	Столицы	Количество жителей	
				год	тыс. чел.
Африка					
Алжир	2381,7	12,1	Алжир с пригородами	1960	883,9
Берег Слоновой Кости	322,5	3,9	Абиджан	1964	ок. 250
Ботсвана	569,6	0,58	Габеронес	1965	4,2
Бурунди	27,8	3,2	Бужумбура	1965	75
Верхняя Вольта	274,2	5,0	Уагадугу	1965	ок. 100*
Габон	267,7	0,47	Либревиль	1964	45,9
Гамбия	10,4	0,34	Батёрст	1964	28,9
Гана	238,5	7,9	Аккра с пригородами	1965	557,3
Гвинея	245,9	3,6	Конакри с пригородами	1964	175
Дагомея	112,6	2,4	Порто-Ново	1964	69,5
Замбия	752,6	3,8	Лусака с пригородами	1964	132,3
Камерун	475,4	5,3	Яунде	1964	95
Кения	582,6	9,6	Найроби с пригородами	1962	266,8
					314,8
Конго (Браззавиль)	342	1,0*	Браззавиль с пригородами	1962	136,2
Конго (Киншаса)	2345,4	16,0	Киншаса	1964	ок. 1000*
Лесото	30,3	0,86	Масеру	1963	9
Либерия	111,4	1,1	Монровия	1962	81
Ливия	1759,5	1,7	Бенгази	1964	137,3
			Триполи	1964	213,5
Мавритания	1085,8*	1,1	Нуакшот	1965	15
Малави	119,3	4,0	Зомба	1962	22
Мали	1201,6	4,7	Бамако с пригородами	1965	135*
Малагасийская Республика	587	6,4	Тананариве	1964	298,8
Марокко	445	13,5	Рабат	1965	262*
Нигер	1267	3,4	Ниамей	1964	42*
Нигерия	923,8	58	Лагос	1963	665,2

Государства	Площадь, тыс. км²	Население по переписи или оценке 1966 г., млн. чел.	Столицы	Количество жителей	
				год	тыс. чел.
Объединенная Арабская Республика	1000	30,1	Каир	1962	3518,2
Объединенная Республика Танзания	937	10,5	Дар-эс-Салам	1965	190,2
Руанда	26,3	3,1	Кигали	1964	ок. 5*
Сенегал	196,2	3,5	Дакар с пригородами	1961	374,7*
Сомали	637,7	2,5	Могадишо	1965	141,8
Судан	2505,8	13,9	Хартум	1964	173,5
Сьерра-Леоне	71,7	2,4	Фритаун	1963	127,9
Того	56,6	1,7	Ломе	1964	97*
Тунис	164,2	4,5	Тунис с пригородами	1964	662
Уганда	243*	7,7	Кампала	1964	ок. 50
Центрально-африканская Республика	617*	1,4	Банги с пригородами	1965	238*
Чад	1284	3,4	Форт-Лами с пригородами	1963	91,7
Эфиопия	1221,9	23	Аддис-Абеба	1965	560
Южно-Африканская Республика	1221	18,3	Претория с пригородами	1960	303,7 422,6
Америка					
Аргентина	2776,7	22,7	Буэнос-Айрес	1960	2966,8
			Большой Буэнос-Айрес		7000
Барбадос	0,43	0,24	Бриджтаун	1960	11,5
Боливия	1098,6	3,75	Сукре	1965	ок. 60*
Бразилия	8512	84,7	Бразилия	1965	180*
Венесуэла	912	9,0	Каракас с пригородами	1965	1674,7
Гаити	27,75	4,5	Порт-о-Пренс	1965	ок. 254*
Гватемала	108,9	4,6	Гватемала	1963	439,1
Гвиана (Гайяна)	215	0,66	Джорджтаун с пригородами	1960	73
				1965	162*
Гондурас	112,1	2,4	Тегусигальпа	1965	170,5
Доминиканская Республика	48,7	3,75	Санто-Доминго	1965	522,5
Канада	9976,2	19,9	Оттава с пригородами	1966	ок. 500*
Колумбия	1138,3	18,5	Богота	1964	1680,8
Коста-Рика	50,7	1,5	Сан-Хосе с пригородами	1964	330,6
Куба	114,5	7,8	Гавана	1964	940,7
			Большая Гавана		1640,7
Мексика	1972,5	44,1	Мехико	1965	3192,8
Никарагуа	139,7	1,7	Манагуа	1964	248,8
Панама	75,7	1,3	Панама	1965	331,5
Парагвай	406,8	2,1	Асунсьон	1963	305,2*
Перу	1285.2	12	Лима (Большая Лима)	1965	ок. 1500*
Сальвадор	21,4	3	Сан-Сальвадор	1965	280*
США	9363,4	196,8	Вашингтон	1964	795
			Столичный округ	1964	2323
Тринидад и Тобаго	5,1	1,0	Порт-оф-Спейн	1964	95*
Уругвай	186,9	2,7	Монтевидео	1963	1154,5
Чили	756,9	8,8	Сантьяго (Большой Сантьяго)	1964	2184,1
Эквадор	283,6	5,3	Кито	1965	401,8
Ямайка	11	1,8	Кингстон с пригородами	1965	ок. 400*
Австралия и Океания					
Австралийский Союз	7686,8	11,54	Канберра с пригородами	1965	85,7
Западное Самоа	2,8	0,13	Апиа	1961	21,7
Новая Зеландия	268,7	2,68	Веллингтон с пригородами	1965	126,7 161,6

Несамоуправляемые территории, их площадь и население

Несамоуправляемые территории (их административные центры)	Площадь, тыс. км²	Население по переписи или оценке 1965 г., тыс. чел.
В Европе		
Владения Англии: Гибралтар, Нормандские о-ва (г. Сент-Хелиер) и о-в Мэн (г. Дуглас)	0,8	187
Владения Дании: Фарерские о-ва (г. Торсхавн)	1,4	36
Владения Норвегии: Свальбард [о-ва Шпицберген (г. Лонгьир) и Ян-Майен]	62,4	3
В Азии		
Владения Англии: Федерация Южной Аравии (г. Аль-Иттихад)**, южноарабские княжества-протектораты**, Договорный Оман, Катар (г. Доха), Оман и Маскат (г. Маскат), а также Бруней (г. Бруней)	ок. 614	ок. 2100
Бахрейн (г. Манама) (Иран считает Бахрейнские о-ва своей территорией)	0,6	193
Сянган (Гонконг) — территория Китая, захваченная Англией в 1840 — 1842 гг.	1	3916
Владения Португалии: Аомынь (Макао) — территория Китая, захваченная Португалией в XVI в., и Тимор (г. Дили)	14,9	741
В Африке		
Владения Англии: Южная Родезия (г. Солсбери), Свазиленд (г. Мбабане), острова Святой Елены (г. Джемстаун), Сейшельские о-ва (г. Виктория)	409,7	5634
Владения Франции: Сомали (г. Джибути), острова Коморские (г. Дзаудзи), Реюньон (г. Сен-Дени)	26,7	703
Владения Португалии: Ангола (г. Луанда), Гвинея «португальская» (г. Бисау), Мозамбик (г. Лоренсу-Маркиш), острова Зеленого Мыса (г. Прая) и Сан-Томе и Принсипи (г. Сан-Томе)	2070,8	12 933
Владения Испании: В Северной Африке (Сеута, Мелилья и др.), Гвинея «испанская», или Экваториальная (г. Санта-Исабель), Ифни (г. Сиди-Ифни), Западная Сахара (г. Эль-Аюн)	327,5	510
Бывшая мандатная территория Южно-Африканского Союза: Юго-Западная Африка (г. Виндхук) — незаконно оккупируется Южно-Африканской Республикой	824,3	584
В Америке		
Владения Англии: Гондурас «британский» (г. Белиз), острова в Карибском море и Атлантическом океане — Антигуа (г. Сент-Джон), Багамские (г. Нассау), Бермудские (г. Гамильтон), часть Виргинских (г. Радтаун), Гренада (г. Сент-Джорджес), Доминика (г. Розо), Каймановы (г. Джорджтаун), Монтсеррат (г. Плимут), Сент-Винсент (г. Кингстаун), Сент-Китс-Невис—Ангуилла (г. Бас-Тер), Сент-Люсия (г. Кастри), Теркс и Кайкос	38,3	798
Фолклендские острова (г. Порт-Стэнли) (права Англии на острова оспариваются Аргентиной)	12	2,2
Владения США: часть Виргинских о-вов (г. Шарлотта-Амалия) и о-в Пуэрто-Рико (г. Сан-Хуан)	9,2	2676
Зона Панамского канала (г. Бальбоа-Хайтс)—арендованная у Панамы территория	1,4	54
Владения Нидерландов: Суринам (г. Парамарибо) и нидерландские Антильские острова — Аруба, Бонайре, Кюрасао и др. (г. Виллемстад)	143,8	543

** 1 декабря 1967 г. образовано независимое государство Народная Республика Южного Йемена, в состав которого вошли Аден и часть княжеств Южной Аравии

Несамоуправляемые территории (их административные центры)	Площадь, тыс. км²	Население по переписи или оценке 1965 г., тыс. чел.
Владения Франции: Гвиана «французская» (г. Кайенна), острова в Карибском море и Атлантическом океане — Гваделупа (г. Бас-Тер), Мартиника (г. Фор-де-Франс), Сен-Пьер и Микелон (г. Сен-Пьер)	94,1	678
Владения Дании: Гренландия (г. Готхоб)	2175,6	40
В Океании		
Владения Англии: острова Гилберта и Эллис (г. Тарава), Питкерн (г. Адамстаун), Соломоновы (г. Хониара), Тонга (г. Нукуалофа), Фиджи (г. Сува)	49,5	726
Владения Франции: острова Новая Каледония (г. Нумеа) и «французская» Полинезия (г. Папеэте)	22,65	179
Владения США: острова Восточное («американское») Самоа (г. Паго-Паго), Гуам (г. Аганья), Джонстон, Мидуэй, Уэйк и др.	0,86	101
Владения Австралийского Союза: Папуа — ю.-в. часть острова Новая Гвинея (г. Порт-Морсби), острова Норфолк (г. Кингстон), Килинг (Кокосовые), Кристмас (Рождества)	ок. 235	578
Владения Новой Зеландии: острова Кука (г. Аваруа), Ниуэ (г. Алофи), Токелау	0,5	28
Кондоминиум Англии и США: острова Кантон и Эндербери	0,07	0,3
Кондоминиум Англии и Франции: острова Новые Гебриды (г. Порт-Вила)	14,8	68
Подопечные территории ООН: Каролинские, Маршалловы и Марианские острова — под управлением США	1,8	91
Новая Гвинея (с.-в. часть острова) — под управлением Австралийского Союза	238,7	1576

Города мира с населением свыше 1 млн. человек

Город	Страна	Численность населения с указанием года переписи или оценки			
		Без пригородов		С пригородами	
		тыс. чел.	год	тыс. чел.	год
Токио	Япония	8901	1965	10634	1965
Нью-Йорк	США	7989	1964	11260	1964
Шанхай	Китай	6900	1957		
Пекин	Китай	6800	1959		
Москва	СССР	6422*	1967		
Бомбей	Индия	4654	1965		
Чикаго	США	3550	1960	6591	1964
Каир	ОАР	3518	1962		
Сеул	Южная Корея	3424	1964		
Рио-де-Жанейро	Бразилия	3307*	1962		
Ленинград	СССР	3296*	1967	3665	1966
Берлин	ГДР	3280	1965/66		
Западный Берлин	Особый статус	2202	1965		
Демократический Берлин		1078	1966		
Тяньцзинь	Китай	3220	1957		
Мехико	Мексика	3193	1965		
Лондон	Великобритания	3185	1964	8187	1964

Город	Страна	Численность населения с указанием года переписи или оценки			
		Без пригородов		С пригородами	
		тыс. чел.	год	тыс. чел.	год
Сан-Паулу	Бразилия	3164	1960		
Осака	Япония	3156	1965		
Калькутта	Индия	3026	1965	4642	1965
Буэнос-Айрес	Аргентина	2967	1960	7000	1960
Джакарта	Индонезия	2906	1961		
Париж	Франция	2790	1962	7369	1962
Мадрид	Испания	2559	1964		
Лос-Анджелес	США	2479	1960	6674	1964
Рим	Италия	2417	1964	3129*	1965
Шэньян (Мукден)	Китай	2411	1957		
Дели	Индия	2369	1965	2712	1965
Тегеран	Иран	2317	1963		
Сидней	Австралийский Союз			2300	1964
Монреаль	Канада			2260	1964
Ухань	Китай	2146	1957		
Чунцин	Китай	2121	1957		
Мельбурн	Австралийский Союз			2061	1964
Сантьяго	Чили			2184	1964
Филадельфия	США	2047	1964	4617	1964
Торонто	Канада			1989	1964
Нагоя	Япония	1935	1965		
Будапешт	Венгрия	1928	1964		
Карачи	Пакистан	1912	1961		
Мадрас	Индия	1865	1965		
Гамбург	ФРГ	1857	1964		
Гуанчжоу (Кантон)	Китай	1840	1957		
Йокогама	Япония	1789	1965		
Стамбул	Турция			1751	1965
Барселона	Испания	1696	1964		
Богота	Колумбия	1681	1964		
Детройт	США	1670	1960	3914	1964
Милан	Италия	1662	1964		
Вена	Австрия	1638	1964		
Бангкок	Таиланд			1608	1963

Город	Страна	Численность населения с указанием года переписи или оценки			
		Без пригородов		С пригородами	
		тыс. чел.	год	тыс. чел.	год
Александрия	ОАР	1588	1962		
Харбин	Китай	1552	1957		
Гавана	Куба			1641	1964
Люйшунь	Китай	1508	1957		
Лима	Перу			1500*	1965
Рангун	Бирма			1500*	1965
Нанкин	Китай	1419	1957		
Киев	СССР	1413*	1967		
Пусан	Южная Корея	1400	1964		
Копенгаген	Дания			1376*	1965
Сайгон (с г. Тёлон)	Южный Вьетнам	1371	1964		
Киото	Япония	1365	1965		
Манила	Филиппины	1356	1965		
Сиань	Китай	1310	1957		
Лахор	Пакистан	1296	1961		
Ахмадабад	Индия	1285	1965	1348	1965
Хайдарабад	Индия	1250	1965	1306	1965
Ташкент	СССР	1239*	1967		
Бухарест	Румыния	1239	1964	1372	1964
Варшава	Польша	1232	1964		
Кобе	Япония	1217	1965		
Неаполь	Италия	1213	1964		
Мюнхен	ФРГ	1182	1964		
Монтевидео	Уругвай	1154	1963		
Харьков	СССР	1125*	1967		
Циндао	Китай	1121	1957		
Горький	СССР	1120*	1967		
Турин	Италия	1115	1964		
Чэнду	Китай	1107	1957		
Бирмингем	Великобритания	1106	1964		
Сингапур	Сингапур	1079*	1965		
Новосибирск	СССР	1064*	1967		
Тайюань	Китай	1020	1957		
Глазго	Великобритания	1019	1964		
Прага	Чехословакия	1017	1964		
Сурабая	Индонезия	1008	1961		

Примечание. Таблицы территорий, население стран и городов мира составлены по данным статистических справочников ООН за 1966 и 1967 гг., цифры, отмеченные (*), приведены по более поздним источникам или по уточненным данным.

ЧТО ЧИТАТЬ О ЗАРУБЕЖНЫХ СТРАНАХ

В библиографическом указателе даны книги, содержащие интересные материалы по истории, экономике и политическому положению зарубежных стран. Материал расположен по разделам тома. Внутри каждого раздела рекомендуемые книги освещают тему в целом и ее отдельные вопросы. В разделах по континентам книги расположены в алфавите стран.

В аннотациях к путевым очеркам и исследованиям дается основное содержание книги, а также сообщаются иногда краткие сведения об авторе. В книгах серий «У карты мира» приводятся основные данные об экономическом и политическом положении той или иной страны, поэтому они, как правило, не аннотируются.

Очерки и фактический материал по современному положению зарубежных стран публикуются также на страницах альманахов-ежегодников «Глобус» и «Земля и люди».

Рождение новой эпохи

О Ленине. Воспоминания зарубежных современников. Изд. 2. М., Политиздат, 1966. 536 стр. с илл.

Воспоминания зарубежных коммунистов о встречах с В. И. Лениным в период создания и работы III Коммунистического Интернационала.

Рид Д. 10 дней, которые потрясли мир. Перевод с англ. М., Госполитиздат, 1957. 352 стр. с илл.

Книга Джона Рида, американского писателя-коммуниста, изданная в США в 1919 г., одна из первых поведала миру правду об Октябрьской социалистической революции в России.

Дангулов С. А. Ленин разговаривает с Америкой. Рассказы. М., «Молодая гвардия», 1963. 287 стр. с илл.

С различными представителями Америки пришлось беседовать В. И. Ленину в Кремле: были среди них преданные друзья Советской России, приходили также и те, кто не верил в победу нашей революции. Рассказ в книге ведется от имени молодого советского дипломата.

Жизнь, отданная борьбе. М., «Наука», 1964. 675 стр. с илл.

В документальных очерках этой книги вы прочитаете о жизни и борьбе выдающихся деятелей коммунистического движения Европы, Азии и Латинской Америки: Э. Тельмане, М. Кашене, Н. Белояннисе, С. Катаяме, К. Токуде, Х. Гримау и многих других.

Драбкина Е. Я. Навстречу бурям! Повесть о Джоне Риде. Илл.: А. Ременник. М., «Детская литература», 1965. 350 стр. с илл. (Историко-революционная б-ка).

Надмид Н. Рассказы о Сухэ-Баторе. Перевод с монг. и пересказ М. Гольмана и И. Уваровой. Рис. И. Година. М., «Детская литература», 1964. 88 стр. с илл. (Школьная б-ка).

Пушкина В. А. У наших друзей. Как были созданы, как построены и как работают детские организации за рубежом. М., «Молодая гвардия», 1963. 222 стр. с илл.

Панайотов Ф. А. и др. Ровесники 9 сентября. Димитровский Коммунистический союз молодежи Болгарии. Перевод с болг. М., «Молодая гвардия», 1965. 136 стр.

Юность Венгрии. Венгерский Коммунистический союз молодежи. М., «Молодая гвардия», 1965. 128 стр. с илл.

Айзман Г. Э. Красные галстуки в стране доллара. М., «Молодая гвардия», 1966. 128 стр. с илл.

О первых пионерских отрядах, созданных в Америке в начале 20-х годов.

Между двумя войнами

Драбкин Я. С. Германия в огне революции (Год 1918-й). М., Политиздат, 1964. 95 стр. (Школьная б-чка по новейшей истории).

В ночь с 9 на 10 ноября 1918 г. радио Киля, затем Гамбурга и Берлина передало сообщения о начале революции в Германии. По примеру рабочих и крестьян России, немецкие трудящиеся свергли монархию в своей стране.

Розанов Г. Л. Свастика над Германией (1933—1939 годы). М., Политиздат, 1964. 72 стр. (Школьная б-чка по новейшей истории).

В 1933 г. в Германии к власти пришли фашисты. Установив кровавый террористический режим, они начали подготовку ко второй мировой войне.

Мещеряков М. Т. Битва за свободу. (Национально-революционная война испанского народа в 1936—1939 годах). М., Политиздат, 1964. 36 стр. (Школьная б-чка по новейшей истории).

В Испании началась первая открытая битва против мирового фашизма. В течение 32 месяцев мужественный испанский народ героически сражался с превосходящими силами франкистских мятежников и итало-германских интервентов.

Михайлов В. И. Пролог к войне. М., Политиздат, 1964. 79 стр. (Школьная б-чка по новейшей истории).

В сентябре 1938 г. в Мюнхене правители Англии и Франции подписали с фашистами позорное Мюнхенское соглашение о расчленении Чехословакии.

Вторая мировая война

Яковлев Н. Н. От Пирл-Харбора до капитуляции. Война на Тихом океане. 1941—1945 гг.). М., Полит-

издат, 1965. 103 стр. с карт. (Школьная б-чка по новейшей истории).

Розанов Г. Л. Конец фашистского рейха. М., Политиздат, 1965. 75 стр. (Школьная б-чка по новейшей истории).

Описывая самые последние дни войны в Европе, когда Советская Армия вела бои на подступах к Берлину и в самом Берлине, автор разоблачает последние преступления главарей фашистского рейха.

Полторак А. И. Под судом фашизм (Нюрнбергский процесс). М., Политиздат, 1966. 95 стр. с илл. (Школьная б-чка по новейшей истории).

После окончания второй мировой войны по требованию народов мира в Нюрнберге был организован судебный процесс над военными преступниками.

Семиряга М. И. Антифашистские народные восстания (Очерки). М., «Наука», 1965. 267 стр. с илл. (Академия наук СССР. Научно-популярная серия).

В годы второй мировой войны народы оккупированных немцами герриторий Европы не смирились с фашистским режимом: они взрывали дороги и поезда, минировали мосты, создавали партизанские отряды и соединения. В этой книге вы прочитаете о героических днях народных вооруженных восстаний в Югославии, Румынии, Польше, Болгарии, Словакии и Чехии в 1944—1945 гг.

Они пали непобежденными. Последние письма борцов против фашизма. М., «Детская литература», 1964. 110 стр. с илл.

Фучик Ю. Репортаж с петлей на шее. Перевод с чешск. М., «Молодая гвардия», 1965. 268 стр. с илл.

Это последняя книга чешского писателя-коммуниста, написанная им в тюрьме в ожидании казни. До конца своей жизни, несмотря на допросы, пытки, жестокий режим фашистской тюрьмы, Юлиус Фучик остался верен своему основному девизу: быть в бою до последнего вздоха.

Неверли И. Парень из Сальских степей. Повесть. Перевод с польск. Илл.: И. Годин. М., «Детская литература», 1966. 208 стр. с илл.

Книга известного польского писателя, бывшего узника фашистских концентрационных лагерей, посвящена героической борьбе советских и польских патриотов против фашизма в страшных условиях неволи.

Хансон П. Если даже отнимут жизнь... (Сага о семье Морсет). Перевод с норвежск. М., «Детская литература», 1965. 157 стр. с илл.

Невыдуманная повесть о семье норвежского учителя Педера Морсета, который вместе с женой и семью сыновьями в годы оккупации Норвегии фашистами боролся с оккупантами и предателями.

Мужество юных. Сборник. Илл.: А. Голицын. М., «Молодая гвардия», 1965. 286 стр. с илл. (Ровесник).

В сборник вошли рассказы зарубежных писателей об участии ваших сверстников в борьбе с фашизмом, тиранией, в движении сторонников мира, в национально-освободительном движении.

Франк А. Дневник Анны Франк. 12 июня 1942—1 августа 1944. Перевод с нем. М., Изд-во иностр. лит., 1960. 237 стр. с илл.

25 месяцев на тесном чердаке дома в небольшом голландском городке, оккупированном фашистами, скрывались две еврейские семьи. Вместе со взрослыми прятались на чердаке трое детей. Тринадцатилетняя Анна Франк вела дневник, как это часто делают девочки ее возраста. Этот дневник — рассказ о трагедии тех дней. 4 августа 1944 г. все обитатели убежища были схвачены гитлеровцами.

Варненская М. Ребята из города Лодзи. (Повесть). Перевод с польск. М., «Молодая гвардия», 1963. 224 стр.

Повесть о лодзинской подпольной молодежной организации, боровшейся с фашистами.

Шмушкевич М. Ю. Два Гавроша. Илл.: К. Безбородов. М., Детгиз, 1962. 207 стр. с илл.

В основу повести положены подлинные события из жизни советского мальчика и французской девочки. Они бежали из фашистского концентрационного лагеря для детей и принимали участие в освобождении Парижа.

Кризис современного капитализма

Кассис В. Б. и др. Неоновые джунгли. Рассказы журналистов. М., «Детская литература», 1966. 125 стр. с илл.

Задавали ли вы себе когда-нибудь вопросы: почему капиталистическое общество, построенное на несправедливости и эксплуатации человека человеком, продолжает жить? Какие силы мешают рабочим и крестьянам капиталистических стран взять власть в свои руки и покончить с эксплуатацией человека человеком? Когда наступит последний день капитализма? На все эти вопросы просто и понятно отвечают авторы книги.

Королев Л. А. Черный паук раскидывает сети. М., «Детская литература», 1966. 112 стр. с илл.

О возрождении фашизма в Западной Европе.

Революции угнетенных народов

Кассис В. Б. и др. Закат империи. М., «Детская литература», 1964. 178 стр. с илл.

Во времена своего могущества Британская империя владела более чем четвертью территории земного шара. Эта книга посвящена странам, сбросившим гнет английских колонизаторов: Индии, Пакистану, Цейло-

ну, Мальдивским островам, ОАР, Мальте, Нигерии, Австралии.

Кассис В. Б. Каучуковый спрут. Рис. В. Горяева. Фото автора. М., «Детская литература», 1964. 95 стр. с илл.

Автор объясняет, почему богатства многих стран (кофейные, чайные, каучуковые плантации, золотодобывающие копи) принадлежат не народам этих стран, а чужеземным капиталистам, а также рассказывает о странах, прогнавших колонизаторов.

Война, мир и революция

Бершадский Р. Ю. и Хелемский Я. А. Всё на одной планете. Рис. В. Горяева. М., «Детская литература», 1965. 160 стр. с илл.

Всё на одной планете: мир социализма и мир капитализма, мирное строительство и жестокие войны. И везде в мире продолжается борьба честных людей с врагами человечества: колонизаторами, плантаторами, расистами, карателями, агрессорами.

Клятве верны. М., «Молодая гвардия», 1965. 112 стр. с илл.

Рассказы о Всемирной федерации демократической молодежи.

Будущее человечества — коммунизм

Гладков К. А. О самой большой мечте человечества. Рис. Ю. Смольникова. М., «Детская литература», 1965. 128 стр. с илл.

В основном о материально-технической базе построения коммунизма в СССР.

Страны разных континентов

Кармен Р. Л. По странам трех континентов. М., «Молодая гвардия», 1962. 144 стр. с илл.

О героических днях борьбы с фашистами в Испании в 1936—1937 гг., изгнании французских колонизаторов из Вьетнама в 1954 г., победе Кубинской революции в 1960—1961 гг. Книга иллюстрирована кадрами из кинофильмов автора, известного советского кинорежиссера.

Баскаков Э. Г. Биографии гербов, флагов, гимнов зарубежных стран. М., Политиздат, 1967. 159 стр. с илл.

Европа

Полевой Б. Н. За тридевять земель. Дневник путешествия на теплоходе «Победа». Рис. А. Васина. М., Детгиз, 1958. 232 стр. с илл.

Читая эту книгу, вы совершите путешествие вокруг Европы.

Саркизов-Серазини И. М. В Брюсселе. Путевые заметки. М., Географгиз, 1960. 85 стр. с илл.

Бирюков И. Д. На Гринвиче новые времена. М., «Молодая гвардия», 1963. 144 стр. с илл.

Многие страницы книги посвящены жизни ваших сверстников — английских комсомольцев.

Рабинович И. Е. Великобритания. Ирландия. Экономико-географический очерк. М., «Просвещение», 1966. 171 стр. с илл.

Вечтомова Е. Путешествие по ГДР. — В кн.: «Глобус». Географический ежегодник для детей. Л., 1962, стр. 277—286 [с илл.].

Фиш Г. С. Здравствуй, Дания! Рис. Х. Бидструпа.— Отшельник Атлантики. Рис. О. Верейского. Путешествия по Дании и Исландии. М., Географгиз, 1963. 512 стр. с илл. (Путешествия. Приключения. Фантастика).

Гаврилов Ю. А. Барселона, Толедо, Мадрид. М., «Молодая гвардия», 1965. 143 стр. с илл. (Ровесник).

Редко удается попасть в фашистскую Испанию советскому человеку. Какая она сейчас, Испания? Как живет ее народ? Как удалось ему сохранить свой свободолюбивый характер, несмотря на долгие годы фашистской диктатуры? Обо всем этом вы узнаете из книги советского журналиста, побывавшего в Испании.

Долина Чистилища. Письма итальянских детей. Предисл. К. Леви. Перевод с итал. М., Соцэкгиз, 1959. 128 стр. с илл.

Долина Чистилища — пустырь на окраине Неаполя. Там погиб мальчик, роясь в мусорных отбросах в поисках чего-нибудь годного для еды или продажи. Эту книгу о своей трудной жизни написали 150 итальянских детей в возрасте от 7 до 14 лет.

Кулагин Г. Д. Италия. М., Географгиз, 1960. 93 стр. с илл. (У карты мира).

Кассис В. Б. и Перевощиков К. А. На горизонте Мальта. Путевые заметки. М., Географгиз, 1962. 30 стр.

Антонов С. П. В стране польдеров и тюльпанов. Очерки. М., «Молодая гвардия», 1957. 80 стр. с илл.

О Голландии — стране каналов и паромов, деревянных старинных мельниц и тюльпанов, стране городов, расположенных не дальше пяти километров друг от друга.

Лавров С. Б. Нидерланды. М., «Мысль», 1964. 72 стр. с илл., карт. (У карты мира).

Кублицкий Г. И. По следам Нильса Хольгерсона. Путешествие по Швеции и Норвегии. М., Детгиз, 1959. 253 стр. с илл.

Кто из вас в детстве не увлекался книгой писательницы Лагерлёф о Нильсе Хольгерсоне? Норвежская туристская фирма приглашает вас совершить

путешествие по современной Норвегии и Швеции, но... по маршруту полета Нильса с дикими гусями.

Когда спят тролли. Рассказ о том, как мы познакомились с Норвегией. Илл.: М. Абрамов. М., «Молодая гвардия», 1964. 110 стр. с илл.

В Норвегии говорят: когда спят злые, мрачные тролли, в Скандинавских горах наступает мир и покой. Радушие, с которым встречали на норвежской земле советских гостей, делегатов общества «Советский Союз — Норвегия», заставило их вспомнить эту легенду о троллях.

Можейко И. В. Не только память... (Рассказ об одной поездке в Бирму). М., «Наука», 1965. 136 стр. с илл.

Егорова Н. А. Страна за решеткой. М., Госполитиздат, 1961. 63 стр. с илл.

О борьбе трудящихся Португалии за свержение фашистской диктатуры Салазара и освободительном движении в португальских колониях.

Мельников И. А. Несентиментальное путешествие к Лорелее. М., «Молодая гвардия», 1966. 133 стр. с илл. (Ровесник шагает по планете).

О жизни и борьбе молодежи Федеративной Республики Германии.

Фиш Г. С. На финской земле. Рис. О. Верейского. М., «Молодая гвардия», 1959. 207 стр. с илл.

О природе, экономике, истории Финляндии.

Гричер И. Г. и др. Свидание с Марианной. М., «Молодая гвардия», 1965. 111 стр. с илл. (Ровесник шагает по планете).

Фотоочерки о жизни молодежи Франции.

Тимашев А. К. Чехословацкая Социалистическая Республика. (Географические очерки). М., «Просвещение», 1965. 104 стр. с илл. и карт. (Б-ка школьника).

Матвеев Г. П. Андорра, Лихтенштейн, Монако, Сан-Марино. М., Географгиз, 1959. 84 стр. (У карты мира).

Азия

Зикмунд М. и Ганзелка И. Перевернутый полумесяц. Сокр. перевод с чешск. Л., «Детская литература», 1965. 272 стр. (Школьная б-ка).

Известные чехословацкие путешественники Зикмунд и Ганзелка на автомашинах побывали в странах Африки, Америки, Азии и Европы; побывали они и в Советском Союзе. Эта книга посвящена Турции, Ливану, Сирии. Знакомясь со всеми книгами чехословацких путешественников, необходимо помнить о переменах в политической жизни стран за прошедшие со времени путешествия годы.

Дружинин В. Н. В нашем квадрате тайфун. М., Географгиз, 1962. 222 стр. с илл. (Путешествия. Приключения. Фантастика).

Путешествие советских туристов вдоль берегов Азии из Владивостока в Одессу.

Сучков Н. И. Там, где течет Иравади (Бирма). М., «Мысль», 1965. 104 стр. с илл., карт. (Путешествия, приключения).

Для бирманца полноводная река Иравади — источник жизни. По Иравади перевозят всё, чем богата бирманская земля: кокосовые орехи, рыбу, нефть.

О городах и селениях Бирмы, где вместе работают бирманские и советские специалисты — строители, агрономы, врачи, преподаватели.

Фалатов Ю. Н. В стране долин и гор. (Путевые впечатления). [Демократическая Республика Вьетнам]. Рис. Н. Пономарева. М., «Молодая гвардия», 1960. 61 стр. с илл.

Всё покажется вам во Вьетнаме («Стране юга») необычным: джунгли с носорогами, тиграми и змеями, солнце, которое светит круглый год, дома из бамбука. С большим интересом вы прочитаете о мужественных жителях этой страны, строящих новую жизнь. Рисунки в книге познакомят вас с обликом городов, сел и их жителей.

Тер-Григорян А. Л. Тени у переправ. М., «Молодая гвардия», 1965. 80 стр. с илл. (Ровесник шагает по планете).

Рвутся бомбы и снаряды на вьетнамской земле, горят деревни, гибнут дети и взрослые. Народ и армия Вьетнама героически защищают свое небо и землю от американских захватчиков.

Кармен Р. Л. По Индии. М., Детгиз, 1960. 127 стр. с илл.

В течение шести месяцев Р. Л. Кармен и его товарищи с киноаппаратом путешествовали по Индии. Читая книгу, вы вместе с ними будете прятаться в чаще тропического леса, чтобы увидеть «короля джунглей» тигра и других обитателей лесов, посетите древние храмы, побываете на крупных стройках Индии.

Перевощиков К. А. Под солнцем Индии, страны сказочной и обыкновенной. М., Детгиз, 1961. 159 стр. с илл.

Индия. Фотоальбом. Фотографии и текст В. Кассиса и Л. Котляренко. М., «Мысль», 1964. 152 стр.

Нильсон О. Остров вечного лета.—В кн.: «Глобус». Географический ежегодник для детей. Л., 1963, стр. 192—199 [с илл.].

О природе, хозяйстве, жителях Западного Ириана (Новой Гвинеи), воссоединении его с Индонезией в 1963 г.

Манизер М. Г. По Индонезии. Ява — Бали. Путевые зарисовки Г. Манизера. Текст С. Виноградова. М., «Советский художник», 1965. 50 стр. с илл.

Пфеффер П. Бивуаки на Борнео. Сокр. перевод с франц. М., «Мысль», 1964. 189 стр. с илл. (Путешествия и приключения).

Автор, французский зоолог, был участником большой экспедиции в джунглях Калимантана (Индонезия). В центре повествования — повседневная жизнь коренных обитателей острова — даяков и пунан, красочные обряды и празднества, охота в глухих болотистых лесах.

Лебедев Е. А. Иордания. М., Географгиз, 1959. 24 стр. с илл. и карт. (У карты мира).

Дементьев И. А. Иракская Республика. М., Географгиз, 1961. 48 стр. с илл., карт. (У карты мира).

Труфанов И. Йемен рвет цепи рабства.—В кн.: «Глобус». Географический ежегодник для детей. Л., 1964, стр. 169—172.

Герасимов О. Г. и Машин Ю. В. В горах Южной Аравии [Йемен]. М., «Мысль», 1966. 86 стр. с илл., карт. (У карты мира).

Перевощиков К. А. В стране пробужденных тропиков. М., Детгиз, 1963. 96 стр. с илл.

Камбоджа — страна жаркого солнца, страна щедрой природы. Почти полгода здесь земля стоит покрытая водой. Обилие воды и тепла позволяет камбоджийцам собирать богатые урожаи риса, фруктов, овощей. Лишь после свержения колониального режима богатства земли стали принадлежать самой Камбодже.

Романов А. В. Путешествие на остров Кипр. Записки журналиста. М., Политиздат, 1964. 68 стр.

Зонн С. В. В тропиках Южного Китая. М., Географгиз, 1959. 163 стр. с илл., карт.

Путевые заметки советского ученого-почвоведа знакомят с природой своеобразного района Китайской Народной Республики, с трудом, бытом и жизнью людей, его населяющих.

Мурзаев Э. М. Путешествия без приключений и фантастики. Записки географа. М., Географгиз, 1962. 160 стр. с илл. (Рассказы о природе).

О Синьцзянской экспедиции Академии наук Китайской Народной Республики.

Казанин М. И. В штабе Блюхера. Воспоминания о Китайской революции 1925—1927 годов. М., «Наука», 1966. 167 стр. (Академия наук СССР. Ин-т народов Азии).

Большую роль в создании Народно-революционной армии Китая в период гражданской войны в 1925—1927 гг. сыграли советские военные специалисты. В. И. Блюхер был в то время главным военным советником при Народно-революционной армии.

Хохлов Н. П. Вершины Кореи. Рис. Д. Бисти. Фотографии автора. М., Детгиз, 1958. 216 стр. с илл.

О восстановлении народного хозяйства Корейской Народно-Демократической Республики, разрушенного ожесточенной войной, развязанной США в 1950—1953 гг.

Кожевников В. А., Седов Л. А. Лаос. М., Географгиз, 1962. 46 стр. с илл. (У карты мира).

Катин В. К. По Ливану. Путевые очерки. М., Изд-во восточной лит., 1961. 72 стр.

Алфимов Ю. До экватора два шага. М., «Знание», 1963. 64 стр. с илл. (Прочти, товарищ!).

Об островах Малайской Федерации.

Денисович А. Б. В стране голубого неба. У монгольских друзей. Илл.: В. Кассис. М., «Молодая гвардия», 1962. 63 стр. с илл.

Нелегко было перейти к социалистическому строительству стране, в которой в век пара и электричества продолжало господствовать отсталое кочевое скотоводство, не было промышленности. Ныне там, где раньше проходили караванные тропы, мчатся поезда, в Гобийской пустыне поднимаются ажурные нефтяные вышки, строятся фабрики и заводы, в бескрайних степях создаются аратские объединения.

Макаренко Я. И. Всадник, скачущий к солнцу. Монгольские очерки. М., Детгиз, 1958. 168 стр. с илл.

О природе, хозяйстве, обычаях и праздниках монгольского народа, его любимых спортивных играх.

Костинский Д. Н. Непал. М., Географгиз, 1960. 152 стр. с илл., карт.

За всю историю Непала до 1949 г. во внутренних районах страны побывало лишь 50 европейцев. В стране не было ни почты, ни железных дорог, ни самолетов. О переменах, происшедших в политической и хозяйственной жизни Непала, рассказывается в книге.

Бараташвили В. и Труфанов И. Город льва.— В кн.: «Глобус». Географический ежегодник для детей. Л., 1964, стр. 155—160.

О Сингапуре, важнейшем торговом центре Азии.

Перевощиков К. А. Остров семитысячный. М., «Детская литература», 1964. 126 стр. с илл.

О щедрой природе и труде людей, легендах и обычаях, истории и сегодняшнем дне Филиппинской Республики на 7100 островах.

Верзилин Н. Япония — страна контрастов.— В кн.: «Глобус». Географический ежегодник для детей. Л., 1965, стр. 241—252.

Макош У. Япония сегодня. Написано между Токио и Хиросимой. Перевод с нем. М., Географгиз, 1962. 216 стр. с илл.

Африка

Хохлов Н. П. Прыжок импалы. Письма из Африки. М., «Детская литература», 1965. 192 стр. с илл.

Африка — таинственный, во многом еще не изведанный континент. Автор книги, советский журналист, интересно рассказывает о странах и народах Африки.

Ганзелка И. и Зикмунд М. Африка грез и действительности. Сокр. перевод с чешск. Л., Детгиз, 1958. 368 стр. с илл.

Дави А. По Нилу на каяках. Сокр. перевод с франц. М., Изд-во восточной лит., 1962. 264 стр. с илл.

Увлекательное и трудное путешествие по одной из самых длинных в мире рек от ее истоков до дельты.

Орел В. Н. Тамтам и транзистор. М., «Молодая гвардия», 1965. 96 стр. с илл. (Ровесник шагает по планете).

Фотоочерки о некоторых африканских государствах: Берег Слоновой Кости, Гвинея, Гана, Конго (Браззавиль), Ангола.

Страны Западной Африки. Географические справки. М., Географгиз, 1962. 48 стр. с карт. (Страны Африки).

Страны Северной и Северо-Восточной Африки. Географические справки. М., Географгиз, 1962. 40 стр. с карт.

Алжир, Ливия, Марокко, ОАР, Сомали, Судан, Тунис, Эфиопия.

Страны Центральной и Южной Африки. Географические справки. М., Географгиз, 1962. 63 стр. с карт. (Страны Африки).

Справочные данные о природе и хозяйстве.

Черников Г. П. Страны Экваториальной Африки. Габон, Конго со столицей в Браззавиле, Центральноафриканская Республика, Чад. М., «Знание», 1962. 48 стр. с илл.

Колесниченко Т. А. Границу переходят в полночь. (Письма из Анголы). М., «Молодая гвардия», 1966. 80 стр. с илл. (Ровесник шагает по планете).

Можейко И. В. Это — Гана. М., Изд-во восточной лит., 1962. 128 стр. с илл.

О помощи Советского Союза Гане в строительстве промышленных предприятий.

Орестов О. Л. В республике Гана. (Записки журналиста). М., Госполитиздат, 1961. 96 стр. с илл. (Африка сегодня).

Хохлов Н. П. Ямбо, Конго! Рис. Г. Хомазы. М., Детгиз, 1961. 95 стр. с илл.

О борьбе Конго за свою независимость и о трагической гибели Патриса Лумумбы.

Коновалов Е. М. и Липец Ю. Г. Малави. М., «Мысль», 1966. 80 стр. с илл. и карт. (У карты мира).

Захарченко В. Д. Ласточки прилетают из Африки. М., «Молодая гвардия», 1962. 160 стр. с илл.

Путевые очерки журналиста о республике Мали.

Катин В. К. Марокко. М., Учпедгиз, 1963. 72 стр. с илл. (Б-ка школьника).

Природа наделила эту страну всем необходимым для ее процветания: плодородными землями, полезными ископаемыми, морем, богатым рыбой. Но марокканцам предстоит еще многое сделать, чтобы стать хозяевами своих собственных сокровищ.

Макаров Ю. С. Мозамбик. М., Географгиз, 1959. 46 стр. (У карты мира).

Корявин Л. А. Пробудившаяся Нигерия. М., Госполитиздат, 1962. 62 стр. с илл. (Африка сегодня).

Дружинин В. В стране пирамид и плотин [Объединенная Арабская Республика].— В кн.: «Глобус». Географический ежегодник для детей. Л., 1965, стр. 214—222.

Карышев О. Садд аль Аали.—В кн.: «Глобус». Географический ежегодник для детей. Л., 1964, стр. 194—198.

«Садд аль Аали» (чудом в пустыне) называют египтяне сооружение Асуанской плотины.

Абрамов В. В. Там, где текут два Нила. Республика Судан. М., «Просвещение», 1965. 140 стр. с илл. (Б-ка школьника).

Судан часто называют «страной Белого и Голубого Нила», так как именно здесь протекают и сливаются эти две реки, образуя Нил. В книге содержится много сведений о природе, населении, особенностях исторического и экономического развития республики Судан.

Гальперин Г. Л. Республика Того. М., Географгиз, 1961. 48 стр.

Очерки о природе, населении и хозяйстве молодого африканского государства.

Катин В. К. В Тунисе. М., Географгиз, 1963. 93 стр. с илл. и карт. (Путешествия и приключения).

Акимова З. В Аддис-Абебе [Эфиопия].— В кн.: «Глобус». Географический ежегодник для детей. Л., 1962, стр. 215—221 [с илл.].

Степунин А. Н. и Степунина И. Л. Эфиопия. М., «Мысль», 1965. 85 стр. с карт. и илл. (У карты мира).

Макаров Н. М. В стране алмазов и нищеты [Южно-Африканская Республика]. М., «Просвещение», 1965. 124 стр. с илл. и карт. (Б-ка школьника).

Вестберг П. В черном списке. Перевод со шведск. М., «Мысль», 1964. 272 стр. с илл. (Путешествия и приключения).

В Южно-Африканской Республике власть принадлежит ничтожному меньшинству европейских колонизаторов. Африканцы живут в ужасной нищете и бесправии.

Вестберг П. Запрещенная зона. Сокр. перевод со шведск. М., Географгиз, 1963. 279 стр. с илл. и карт. (Приключения. Путешествия. Фантастика).

Автор книги, шведский писатель, поехал в Южную Родезию и Южно-Африканскую Республику, чтобы узнать, как живут люди в этой далекой части Африки. С возмущением пишет он об угнетении коренного населения этих стран.

Америка

Ганзелка И. и Зикмунд М. От Аргентины до Мексики. Сокр. перевод с чешск. Кн. 1—2. Л., Детгиз, 1960—1961. (Школьная б-ка).

Ганзелка И. и Зикмунд М. Там за рекой — Аргентина. Перевод с чешск. М., «Молодая гвардия», 1959. 429 стр. с илл.; 29 л. илл., карт.

Аргентина, Бразилия, Парагвай, Уругвай.

Ганзелка И. и Зикмунд М. Через Кордильеры. Перевод с чешск. М., «Молодая гвардия», 1960. 349 стр.; 53 л. илл., карт.

Боливия и Перу.

Ганзелка И. и Зикмунд М. К охотникам за черепами. Перевод с чешск. М., «Молодая гвардия», 1960. 288 стр. с илл.; 33 л. илл., карт.

Перу и Эквадор.

Ганзелка И. и Зикмунд М. Меж двух океанов. Перевод с чешск. М., «Молодая гвардия», 1961. 391 стр. с илл.; 45 л. илл.

Панама, Коста-Рика, Никарагуа, Гондурас, Сальвадор, Гватемала, Мексика.

Чичков В. М. Под созвездием Южного Креста (В Южной Америке). М., Детгиз, 1958. 167 стр. с илл.

Путевые очерки о Чили, Аргентине, Уругвае, Бразилии.

Чичков В. М. Бунтующая земля. Путешествия и встречи. М., Детгиз, 1961. 159 стр. с илл.

Путевые очерки о Гондурасе, Венесуэле, Панаме и Боливии.

Крушинский А. К югу от реки Рио-Браво. М., «Молодая гвардия», 1966. 128 стр. с илл. (Ровесник шагает по планете).

О борцах за свободу в странах Латинской Америки.

Лундквист А. Вулканический континент. Путешествие по Южной Америке. Перевод со шведск. М., Географгиз, 1961. 368 стр. с илл.

Постоянная борьба народов латиноамериканских стран за свою независимость и свободу, а также частые землетрясения позволили шведскому писателю назвать Латинскую Америку «вулканическим континентом».

Иванов Ю. Н. Карибский сувенир. М., «Детская литература», 1964. 239 стр. с илл.

Атлантический океан! Как чудесно уйти в его манящие широты, а потом вернуться домой просоленным морскими брызгами, с погрубевшими ладонями. Торопитесь! Через несколько минут научно-поисковое судно «Олёкма» отправится на разведку новых районов рыбного лова и побывает в Бразилии, Гвиане, на Кубе, Гаити.

Арлетти А. Трампеадор [Аргентина]. М., «Мысль», 1964. 144 стр. с илл. (Путешествия и приключения).

Тысячи километров проехали на автомашинах по дорогам Патагонии и проплыли на каноэ по верховьям Рио-Негро аргентинский охотник-трампеадор Франческо и автор книги.

Соболев Л. С. Нищий на золотом троне. Боливийский дневник. М., «Молодая гвардия», 1962. 112 стр. с илл.

Прочитав эту книгу, вы поймете, почему в Боливии — стране, богатой полезными ископаемыми и плодородными землями, народ живет в большой нищете.

Кент Р. Курс N ву Е. Изд. 2-е. М., «Мысль», 1965. 269 стр. с илл. (Путешествия. Приключения. Фантастика).

О приключениях, пережитых автором во время плавания на парусном боте по Атлантическому океану, о кораблекрушении у берегов Гренландии и о жизни среди эскимосов. Книга иллюстрирована рисунками автора, известного американского художника.

Фрейхен П. Зверобои залива Мелвилла. М., Географгиз, 1961. 231 стр. с илл. (Путешествия. Приключения. Фантастика).

В центре повести датского полярного исследователя, посвященной суровым условиям жизни эскимосов северо-западной Гренландии, история спасения пяти моряков с шотландского китобойного судна.

Фидлер А. Канада, пахнущая смолой. Перевод с польск. М., Географгиз, 1961. 207 стр. с илл., карт.

Известный польский писатель и путешественник совершил в 1935 г. на каноэ и пешком путешествие в глубь канадских лесов к индейцам.

Кармен Р. Л. Буэнавентура — гражданин Кубы. М., «Детская литература», 1966. 229 стр. с илл.

Буэнавентура по-испански — добрая судьба. Так зовут мальчика, которого повстречали советские кинооператоры в горах Сьерра-Маэстра. Маленький Буэнавентура стал героем документального фильма о Кубинской революции. Книга богато иллюстрирована фотографиями-кадрами из кинофильма «Пылающий остров».

Труфанов И. Ветер перемен.—В кн.: «Глобус». Географический ежегодник для детей. Л., 1965, стр. 168—172 [с илл.].

О Панаме — стране, которую называют «перекрестком мира».

Труфанов И. Остров нищеты.—В кн.: «Глобус». Географический ежегодник для детей. Л., 1963, стр. 218—223 [с илл.].

Более чем полувековое хозяйничанье американских монополий на острове Пуэрто-Рико превратило его в остров нищеты, страданий и угнетения.

Изюмов Ю. П. Америка подрастающая. Очерки. М., «Молодая гвардия», 1964. 128 стр. с илл.

«В каждом городе — большом или маленьком, кроме привычного всем нам города взрослых, существует еще город живущих там мальчишек и девчонок». Жизни юных американцев посвящена книга советского писателя, сопровождавшего в Соединенные Штаты Америки советскую выставку детского творчества.

Труфанов И. Жизнь негров в «свободной Америке». Негр Питер вступает в борьбу.— В кн.: «Глобус». Географический ежегодник для детей. Л., 1962, стр. 188—192 [с илл.]; Л., 1963, стр. 223—230 [с илл.].

Стрельников Б. Г. Как вы там, в Америке? Рис. В. Горяева. М., «Молодая гвардия», 1965. 287 стр. с илл.

В этой книге вы познакомитесь с трудной, полной забот и тревог жизнью корреспондента газеты «Правда» в США, вместе с ним побываете у наших друзей и врагов в этой далекой и близкой стране, узнаете о жизни и надеждах трудовой Америки.

Верейский О. Г. В Америке. Рис. и текст О. Верейского. М., «Советский художник», 1965. 100 стр. с илл.

Лишь о 12 днях из 120, проведенных в Соединенных Штатах, рассказывает на страницах своего путевого дневника автор. Но это дневник художника, поэтому многочисленные выразительные зарисовки из американской жизни помогут вам узнать тех, о ком он пишет, увидеть места, в которых он был.

Северинов К. А. и Кобыльников А. С. Америка разная. М., «Молодая гвардия», 1964. 128 стр. с илл. (Ровесник шагает по планете).

О поездке советских шахтеров по США, встречах с американцами на митингах, стадионах, в школах, на фермах и заводах. В книге приводится в качестве иллюстративного материала много очерков, рассказов, писем самих американцев, опубликованных в американских газетах и журналах.

Бенк Т. Колыбель ветров. Перевод с англ. М., Географгиз, 1960. 198 стр. с илл. (Путешествия. Приключения. Фантастика).

«Колыбелью ветров» называют свою родину алеуты, маленький северный народ на Алеутских островах в США. В книге молодого американского ученого рассказывается о поездке на острова для поиска пещер с мумиями.

Дридзо А. Тринидад и Тобаго.— В кн.: «Глобус». Географический ежегодник для детей. Л., 1964, стр. 180—186.

Дридзо А. Многострадальный остров [Ямайка].— В кн.: «Глобус». Географический ежегодник для детей. Л., 1963, стр. 214—218 [с илл.].

Австралия и Океания

Даниельсон Б. Бумеранг. Перевод со шведск. М., «Мысль», 1964. 215 стр. с илл. (Путешествия. Приключения).

Бенгт Даниельсон — один из участников путешествия на плоту «Кон-Тики», автор многих интересных книг о жизни народов Океании. В этой книге описывается путешествие автора по Австралии на автомашине.

Нильсон О. Островная часть света.— В кн.: «Глобус». Географический ежегодник для детей. Л., 1964, стр. 135—143 [с илл.].

О Микронезии, Меланезии, Полинезии, Новой Зеландии.

Шафрановская Т. Тайные союзы «Черных островов».— В кн.: «Глобус». Географический ежегодник для детей. Л., 1965, стр. 177—184.

Об обычаях и условиях жизни народов Меланезии.

Тумаркин Д. Первое в Океании.— В кн.: «Глобус». Географический ежегодник для детей. Л., 1963, стр. 199—213 [с илл.].

1 января 1962 г. в Апии, столице Западного Самоа, был торжественно поднят флаг независимости первого в Океании суверенного государства. Автор рассказывает о жителях страны, природе, хозяйстве, борьбе за освобождение.

Железнова И. Л., Лебедев И. А. Киви. М., «Мысль», 1966. 181 стр. с илл. (Путешествия. Приключения. Фантастика).

Птица киви водится только в Новой Зеландии. Она стала эмблемой этой своеобразной страны южного полушария.

СЛОВАРЬ-УКАЗАТЕЛЬ

А

Абиджан — столица государства Берег Слоновой Кости.—350

Аборигены — коренные или давнишние обитатели страны или местности.—525, 529

Аддис-Абеба — столица Эфиопии.—435—438

Аккра — столица Ганы.—359

Алжир — город, столица Алжира.—345

«Американский легион» — крупнейшая (ок. 3 млн. чел.) организация ветеранов войны в США. Основана в 1919 г. Руководство легиона выступает за реакционную расистско-шовинистическую внутреннюю политику США, в поддержку «холодной войны».—504

Амман — столица Иордании.—256, 258

Амстердам — столица Нидерландов.—155

Ангкор — руины древних сооружений Камбоджи. Замечательные архитектурные памятники XII—XIII вв., воздвигнутые в период наивысшего расцвета государства кхмеров (см.). Интересен храмовый комплекс Ангкор-Ват — «город-пагода» и Ангкор-Том — древняя столица Камбоджи.— 274

Андорра — город, столица государства Андорра.— 215, 216

АНЗАМ — военный союз Англии, Австралии, Новой Зеландии и Малайзии.— 531

АНЗЮС — агрессивный военно-политический блок Австралии, Новой Зеландии и США. АНЗЮС направлен против национально-освободительного антиимпериалистического движения в ю.-з. части бассейна Тихого океана и в Ю.-В. Азии, на расширение военных приготовлений и усиление международной напряженности. Договор о создании АНЗЮС был подписан 1 сентября 1951 г. АНЗЮС тесно связан с СЕАТО (см.). Название блока происходит от первых букв английского написания названий стран-участниц.— 531

Анкара — столица Турции.—330, 331

Аншлюс.—34

Апартеид (апартхейд) — политика расового преследования и истребления коренного населения, в частности в Африке.— 443

Апиа — столица Западного Самоа.—535

Арахис (земляной орех, китайский орех) — техническое масличное растение из семейства бобовых, семена (плоды) содержат 59% жирного масла. Используются в пищу, перерабатываются на масло.— 244, 358

Ассирийцы (айсоры, сураи) — народность, живущая в Ираке, Иране, Сирии, а также в СССР, главным образом в Закавказье.—299

Асуанская плотина — крупнейшее гидротехническое сооружение в ОАР, созданное в 1898—1902 гг. для регулирования стока Нила. В январе 1960 г. близ старой Асуанской плотины начато сооружение новой, так называемой высотной, Асуанской плотины. Строительство ведется с помощью СССР. Включает плотину, водохранилище и ГЭС. Плотина позволит увеличить обрабатываемую площадь на $^1/_3$ и утроить энергетическую базу ОАР. Строительство намечено завершить к 1970 г.—408, 409

Асунсьон — столица Парагвая.—493, 494

Афины — столица Греции.—126, 128

Б

Багдад — столица Ирака.—261

Бальзовое дерево — дерево семейства бомбаксовых. Растет в тропиках Южной и Центральной Америки, на Антильских о-вах. Древесина ствола прочная и в сухом виде вдвое легче пробки.—520

Бамако — столица Мали.—394

Банги — столица Центральноафриканской Республики.—432

Бангкок (Крунгтеп) — столица Таиланда.—326, 327

Баски — народность, древнейшее коренное население Пиренейского п-ова, живут по обоим склонам Кантабрийских гор в Испании.—144

Батёрст — столица Гамбии.—357, 358

Бейрут — столица Ливана.—300

Белград — столица Югославии.—210, 212

Белуджи — народность в Пакистане, Иране, Афганистане.—220, 264

Бенгази — столица Ливии, резиденция короля (см. Триполи).—386

Бенгальцы — основное население Бенгалии, области в Индии (штат Западный Бенгал) и Восточного Пакистана.—239, 240

Берлин — столица Германской Демократической Республики.—124, 125

Берн — столица Швейцарии.—201, 203

Ближний Восток — общее название территории, расположенной на западе Азии и с.-в. Африки, где находятся ОАР, Судан, Израиль, Иордания, Ливан, Турция, Ирак, Саудовская Аравия, Йемен, НРЮЙ, княжества на Аравийском п-ове (Кувейт, Катар, Оман и др.), а также о-в Кипр и Бахрейнские о-ва.—330, 339

Богота — столица Колумбии.—478

Бонн — столица Федеративной Республики Германии.—182

Браззавиль — столица Республики Конго.—377

Бразилия — город, столица Бразилии.—455, 457

Бриджтаун — столица Барбадоса.—448

Британское содружество наций, или Содружество наций — термин применяется к группе стран и территорий, возникших в результате распада Британской империи. Входят Великобритания, Канада, Австралийский Союз, Новая Зеландия, Индия, Пакистан, Цейлон, Гана, Кения и ряд других стран — бывших английских колоний, а также владений Австралийского Союза и Новой Зеландии.— 110

Брюссель — столица Бельгии.—102, 103

Будапешт — столица Венгрии.—118, 119

Буддизм — одна из трех наиболее распространенных (наряду с христианством и исламом) религий. Название получила по имени легендарного основателя религии — Будды, возникла в Индии в середине I тысячелетия до н. э. Распространена на Цейлоне, в Бирме, Таиланде, Китае, странах Индокитая, Японии, Монголии (в форме ламаизма).—228

Бужумбура — столица Бурунди.—353, 354

Бундесвер — вооруженные силы ФРГ.—180, 182

Бундестаг — нижняя палата парламента в ФРГ.—178, 182

Бухарест — столица Румынии.—174, 176

Буэнос-Айрес — столица Аргентины.—445, 447

В

Вадуц — столица государства Лихтенштейн.—217

Ваниль — род растений семейства орхидных. Лианы влажных тропических лесов Америки. Из незрелых плодов некоторых видов получают пряность — ваниль.—392, 393

Варшава — столица Польши.—167

Варшавский договор — договор о дружбе, сотрудничестве и взаимной помощи между Албанией, Болгарией, Венгрией, ГДР, Польшей, Румынией, СССР и Чехословакией. Заключен в Варшаве 14 мая 1955 г. на 20 лет.—55, 56, 120

Ватикан — государство, международный центр римско-католической церкви, резиденция папы римского, которому принадлежит высшая власть в Ватикане.—150

Вашингтон — столица США.—507, 508

Веллингтон — столица Новой Зеландии.—529, 531

Вена — столица Австрии.—96, 97

Вьентьян — столица Лаоса.—298

Г

Габероне — столица Ботсваны.—351

Гавана — столица Кубы.—484

Гватемала — город, столица Гватемалы.—464, 465

Гвоздика (гвоздичное дерево) — вечнозеленое дерево семейства миртовых. Широко культивируется в тропиках для получения пряности гвоздики (высушенные бутоны), а также гвоздичного масла.—392, 423

Генеральная Ассамблея ООН — один из главных органов Организации Объединенных Наций (см.). Состоит из представителей всех членов ООН. Делегация каждого государства включает не более 5 человек. Очередные сессии Ассамблеи созываются раз в год, специальные — по требованию Совета Безопасности или большинства членов ООН.—414, 439

Гоминьдан — партия крупной буржуазии, компрадоров и помещиков, стоявшая у власти в Китае с 1927 г. до победы народной революции. В 1949 г. диктатура гоминьдана была свергнута народной революцией.

Государственно-монополистический капитализм.—66

Д

Дакар — столица Сенегала.—412

Дамаск — столица Сирии.—323

Дар-эс-Салам — столица Танзании.—353, 423, 424

Движение Сопротивления — освободительное, антифашистское патриотическое движение народных масс в годы второй мировой войны 1939—1945 гг. против германских, итальянских, японских и других захватчиков на оккупированных ими территориях.—40—42, 46, 47, 188

Дели — столица Индии.—246, 247

Джакарта — столица Индонезии.—249

«Дженерал моторс корпорейшн» — трест автомобильной и военной промышленности, одна из крупнейших монополий США. Имеет заводы в Австралии, ФРГ, Англии, Бразилии и других странах.—471

Джорджтаун — столица Гвианы.—466, 467

Доминионы— государства, бывшие английские колонии, входящие в состав Содружества Наций: Канада, Австралийский Союз, Новая Зеландия, Цейлон. Главой государства в доминионе считается английский король (королева), которого представляет в стране генерал-губернатор. Доминионы сохраняют самостоятельность в решении внешних и внутренних вопросов, но с метрополией имеют экономические, политические и другие связи.—58, 136, 243, 337, 474

«Дружба» — трансъевропейская трубопроводная нефтемагистраль на территории СССР, Чехословакии, Польши, Венгрии и ГДР. Совместное строительство в целях транспортировки нефти из районов Поволжья в указанные страны ведется с 1960 г.—52, 55, 120, 124

Дублин — столица Ирландии.—136, 137

Дурра (дурро, хлебное сорго) — травянистое растение семейства злаковых. Наиболее распространено в С.-В. Африке и Ю.-З. Азии. Засухоустойчивая скороспелая зерновая культура. Зерна употребляют в пищу, стебли идут на топливо, зеленая масса— на корм.—436

«Дюпон» («Дюпон де Немур») — крупнейший химический концерн США и всего капиталистического мира. Охватывает предприятия почти всех отраслей химической промышленности, производит атомное оружие.—66, 471

Е

Европейское экономическое сообщество (ЕЭС, или «Общий рынок») — международное государственно-монополистическое объединение шести стран: ФРГ, Франции, Италии, Нидерландов, Бельгии и Люксембурга. Создано в 1957 г. для устранения между ними таможенных границ и образования «Общего рынка». В 1961 г. к ЕЭС присоединилась Греция.—101, 153

З

Зомба — столица Малави.—389, 390

И

Имам — верховный правитель в мусульманских государствах, объединяющий в своем лице светскую и духовную власть (например, халиф).—267

Индуизм — религиозная система, охватывающая различные верования большинства населения современной Индии, получившая распространение в период раннего средневековья. Для индуизма характерно, в частности, поклонение некоторым животным (коровам), обожествление рек, растений.—240

Инки — индейское племя, обитавшее на территории Перу. Они создали высокую культуру. В первой половине XVI в. государство инков было завоевано испанскими колонизаторами.—496, 497

Инфляция — характерное для капиталистических стран обесценение бумажных денег в результате их чрезмерного выпуска.—255

Ислам — одна из наиболее распространенных религий на Востоке, по преданию основанная Магометом. Два основных направления ислама: шиизм и суннизм.—264

К

Кабул — столица Афганистана.—221

Каир — столица Объединенной Арабской Республики.—407, 408

Кампала — столица Уганды.—429, 430

Канберра — столица Австралийского Союза.—525

Каракас — столица Венесуэлы.—461

Карены — народность, проживающая по обе стороны бирмано-таиландской границы. Язык относится к группе таи-китайских языков.—227

Катманду — столица Непала.—310, 311

Католицизм (католическая религия) или римско-католическая церковь — одно из основных (наряду с православием и протестантизмом) направлений в христианстве.—136

Качины — народность северной части Бирмы и частично Ю.-З. Китая. Говорят на языке тибето-бирманской группы.—227

Кесон-Сити (Кэсон-Сити) — официальная столица Филиппин. Фактическая столица — Манила.—334

Кигали — столица государства Руанда.—411

Кингстон — столица государства Ямайка.—522

Киншаса (б. Леопольдвиль) — столица Демократической Республики Конго.—378

Кито — столица Эквадора.—519, 521

Коломбо — столица Цейлона.—338

Колонии — страны, находящиеся под властью какого-либо государства (называемого по отношению к ним метрополией), лишенные политической и экономической самостоятельности и управляемые на основании специального режима.—58—63

Коммунистический Интернационал (Коминтерн).—13, 14, 83

Конакри — столица Гвинеи.—361, 362

Концерны — одна из форм капиталистических монополий, объединение формально самостоятельных предприятий под господством одного или группы капиталистов на основе общей от них финансовой зависимости.—182

Концессия — договор на передачу в эксплуатацию на определенных условиях частным лицам или иностранной фирме принадлежащих государству предприятий, месторождений полезных ископаемых, земельных участков и других хозяйственных объектов.—262

Копенгаген — столица Дании.—133, 134

Коррупция — подкупность и продажность в буржуазных государствах общественных и политических деятелей и чиновников государственного аппарата.—255

Куала-Лумпур — столица Малайзии.—303

Ку-клукс-клан — расистская террористическая организация в США. Финансируется крупнейшими монополиями. Особенно окрепла в южных штатах, где процветает расовая дискриминация, направленная против негров и индейцев.—504, 511

Курды — народность, живущая в Турции, Иране, Ираке, Сирии и в Советском Закавказье.—264

Кхмеры (или хмеры) — основное население Камбоджи; живут также в Южном Вьетнаме и Таиланде.—270, 273

Л

Ла-Валлетта — столица Мальты.—154

Лагос — столица Нигерии.—401, 403

Ламаизм (ламаистская религия) — тибето-монгольская форма буддизма (см.). Буддийские монахи в Тибетском автономном р-не и Монголии называются ламами.—290

Ла-Пас — фактическая столица Боливии (см. Сукре).—449, 451

Либревиль — столица государства Габон.—356

Лига арабских стран — основана в 1945 г. в Каире на конференции представителей Египта, Сирии, Йемена, Ливана, Саудовской Аравии, Ирака, Трансиордании (Иордании). Позже вступили Ливия, Судан, Марокко, Тунис, Алжир.—270

Лига наций.—19, 34

Лима — столица Перу.—496

Лиссабон — столица Португалии.—170

Ломе — столица государства Того.—425

Лондон — столица Великобритании.—112, 113

Лусака — столица Замбии.—367

Люксембург — город, столица государства Люксембург.—152

М

Мадрид — столица Испании.—143

Майя (культура племени майя) — одна из самых древних индейских культур, распространенных на территории Центральной Америки. Расцвет культуры майя относится к IV—X вв.—485

Мале — столица государства Мальдивские острова.—304

Манагуа — столица Никарагуа.—490

Мандатные территории — бывшие германские колонии и часть территории бывшей Османской империи, переданные после первой мировой войны в управление Англии, Франции, США и других стран на основе мандата Лиги наций. С ликвидацией Лиги наций и созданием ООН эти территории, не организованные в самостоятельные государства, перешли частично под опеку ООН и называются подопечными территориями ООН.—256, 370

Маори— коренное население Новой Зеландии.—529

Масеру — столица государства Лесото.—382

Мате (парагвайский чай) — вечнозеленое дерево или кустарник семейства падубовых; растет в Южной Америке. Из листьев, содержащих кофеин и танины, приготовляют напиток.—448, 493

Мехико — столица Мексики.—488, 489

Милитаризм — политика усиления военной мощи эксплуататорского государства в целях подготовки захватнических войн и подавления сопротивления народа внутри страны. Наибольшее развитие получил при империализме.—17, 125, 179

Могадишо — столица Сомали.—415

Монако — город, столица государства Монако.—218, 219

Монровия — столица Либерии.—383

Монтевидео — столица Уругвая.—513—515

Муниципалитет — выборный орган местного городского самоуправления во многих буржуазных государствах.—147

Мусульманство — см. Ислам

Н

Найроби — столица Кении.—373

Народный фронт — объединение широких народных масс для борьбы против фашизма и войны, за национальную независимость. Инициатором создания Народного фронта и его руководящей силой является рабочий класс, возглавляемый коммунистическими и рабочими партиями. Основу Народного фронта составляет единство рабочего класса, прочный союз рабочего класса и крестьянства. В годы второй мировой войны был основой движения Сопротивления (см.).—31, 32, 141, 188

НАТО — сокращенное название Североатлантического блока (по первым буквам его английского названия). Агрессивный военный блок империалистических государств, создан в 1949 г. под эгидой США и направлен против СССР, социалистических стран, против сил мира и прогресса. Объединяет США, Англию, Францию, Бельгию, Нидерланды, Люксембург, Канаду, Италию, Португалию, Норвегию, Данию, Исландию, Грецию, Турцию, ФРГ.—103, 132, 189, 510

Национализация — изъятие у частных владельцев и объединений средств производства, земли, банков, транспорта и средств связи и переход их в собственность государств.—95, 115

Национальный доход — стоимость всех предметов потребления и средств производства, созданных производительным трудом населения за определенный период времени за вычетом средств, затраченных на их изготовление. 295

Нейтралитет — политика государства, не участвующего в войне и в помощи воюющим государствам.—93, 94, 202—204

Неоколониализм — совокупность новых форм и методов колониальной политики империалистических держав в условиях крушения колониальной системы империализма. Направлен на то, чтобы в новых условиях сохранить колониальную эксплуатацию бывших колоний и полуколоний. В своей борьбе против всех форм неоколониализма народы Азии, Африки и Латинской Америки опираются на широкую поддержку СССР и других социалистических стран, международного коммунистического и рабочего движения.—62, 255

Неофашизм — возрождение фашистских элементов в капиталистических государствах. Неофашисты стремятся вновь установить фашистские порядки и ликвидировать демократические свободы.—72

Ниамей — столица государства Нигер.—400

Никосия, или Никозия (Лефкосия) — столица Кипра.—275, 276

Нуакшот — столица Мавритании.—387, 388

О

Общий рынок — см. ЕЭС

Организация Американских Государств (ОАГ) — военно-политический блок. Создан в 1948 г. Члены ОАГ — США и 19 латиноамериканских стран (кроме Кубы, Ямайки, Тринидада и Тобаго).—62, 514

Организация Африканского Единства (ОАЕ) — создана на конференции глав государств и правительств 30 независимых стран Африки, проходившей в Аддис-Абебе в мае 1963 г. (к 1967 г. стало 37 государств-членов). Цель организации — полная ликвидация колониальных и расистских режимов на континенте, преодоление неоколониализма в независимых странах.—403

Организация Объединенных Наций (ООН) — международная организация, создана на конференции в Сан-Франциско в 1945 г. на основе добровольного объединения суверенных государств для поддержания мира и развития мирного сотрудничества между странами. К началу 1968 г. членами ООН являлось 123 государства.—523

Осло — столица Норвегии.—161, 162

Османская империя (Оттоманская) — официальное название султанской Турции по имени основателя династии турецких султанов Османа I. Сложилась в середине XV в., окончательно распалась после первой мировой войны 1914—1918 гг.—256

Оттава — столица Канады.—473, 474

П

Палестина — историческая область в южной части Западной (Передней) Азии, у восточных берегов Средиземного моря. Населена арабами и евреями. До первой мировой войны была в составе Османской империи. В 1917 г. оккупирована английскими войсками. Колониальный гнет вызывал неоднократные восстания арабов и евреев. В ноябре 1947 г. Генеральная Ассамблея ООН приняла решение о создании на ее территории двух независимых государств: арабского и еврейского — и выделении г. Иерусалима в самостоятельную административную единицу со специальным режимом. В ходе войны в 1948—1949 гг. между Израилем и арабскими государствами Израиль оккупировал часть Палестины, на которой предполагалось создать арабское государство.—236

Панама — город, столица Панамы.—492

Папская область — государство во главе с папой римским, главой католической церкви, существовало с середины VIII в. по 1870 г. в Центральной Италии со столицей в Риме. В настоящее время светская власть папы распространяется лишь на незначительную часть Рима — на территорию Ватикана (см.).— 146, 150

Париж — столица Франции.—190—192

Пекин — столица Китайской Народной Республики.—286, 287

Плантация — 1) крупное земледельческое хозяйство в капиталистических странах, где часто используется полурабский труд населения; 2) большой участок земли, занятый специальной сельскохозяйственной культурой (например, чайная плантация).—388, 454, 463

Пномпень — столица Камбоджи.—271

Порто-Ново — столица Дагомеи.—365

Порт-оф-Спейн — столица государства Тринидад и Тобаго.—512

Порт-о-Пренс — столица Гаити.—463

Потсдамская конференция — глав трех великих держав — СССР, США, Великобритании, участников антигитлеровской коалиции (1945). Приняла решение проводить общую политику в своих зонах оккупации Германии в целях демилитаризации Германии и превращения ее в единое демократическое государство. Конференция разрешила некоторые территориальные вопросы послевоенной Европы.—121, 177, 178

Прага — столица Чехословакии.—196—198

Претория — столица Южно-Африканской Республики.—441

Протекторат (покровительство) — в международном праве одна из форм зависимости государств, при которой одно государство — протектор (на основании неравного договора) берет на себя представительство от имени другого государства во внешних сношениях и определяет его внешнюю политику. Как правило, протекторат влечет за собой утрату самостоятельности протежируемого государства.—35, 366

Пхеньян — столица Корейской Народно-Демократической Республики.—294

Р

Рабат — столица Марокко.—397, 398

Равалпинди — временная столица Пакистана (постоянная — Исламабад — строится).—314

Рангун — столица Бирмы.—226

Реванш — повторная война (борьба) с целью взять верх над прежним победителем. После второй мировой войны идеи реванша пропагандируются реакционными милитаристскими кругами ФРГ.—20, 179

Резервация — районы насильственного поселения коренных жителей, согнанных колонизаторами с занимаемых ими ранее земель.—352, 502, 525

Рейкьявик — столица Исландии.—137

Рейхсвер — вооруженные силы Германии в 1919—1935 гг., состояли из сухопутных сил и военно-морского флота. Созданы по Версальскому договору. Численность сухопутной армии была ограничена 100 тыс. солдат.—18

Репарации — возмещение побежденным государством ущерба, причиненного государству-победителю.—18, 238

Референдум — всенародное голосование, опрос, плебисцит.—362

Рим — столица Италии.—150

С

Сайгон — столица Южного Вьетнама.—235

Сана — столица Йемена.—269

Сан-Марино — город, столица государства Сан-Марино.—218

Сан-Сальвадор — столица государства Сальвадор.—499

Санто-Доминго — столица Доминиканской Республики.—469

Сантьяго — столица Чили.—516

Сан-Хосе — столица государства Коста-Рика.—480

СЕАТО — сокращенное название (по первым буквам на английском языке) военно-агрессивного блока. Создан по инициативе США в 1954 г. с целью борьбы с национально-освободительным движением в странах Ю.-В. Азии. Объединяет восемь государств: США, Великобританию, Францию, Австралию, Новую Зеландию, Пакистан, Филиппины, Таиланд.—62, 510

Североатлантический блок — см. НАТО.

Сейба — дерево семейства бомбаксовых, высота — до 30—40 *м*. Волоски на внутренней стороне стенок околоплодника используются для набивки подушек, утепления одежды, а также как примесь к хлопку при изготовлении тканей.—520

СЕНТО — сокращенное название (по первым буквам на английском языке) военно-агрессивного блока, созданного на Ближнем и Среднем Востоке по инициативе Великобритании и США в 1955 г. Тогда он назывался Багдадским пактом и объединял Великобританию, Турцию, Иран, Ирак и Пакистан. После Иракской революции в 1958 г. Ирак вышел из состава блока и последний был переименован в СЕНТО. Этот агрессивный блок связан с Североатлантическим блоком и с СЕАТО.—62, 261, 262, 510

Сеул — столица Южной Кореи.—295

Сингапур — город, столица государства Сингапур.—320, 321

Сионистские организации, сионизм (по названию горы Сион близ Иерусалима) — реакционно-националистическое течение, возникшее в конце XIX в. среди еврейской буржуазии ряда стран. Сионизм используется буржуазией в реакционных целях; резко враждебен рабочему движению, пропагандирует идею классового сотрудничества всех евреев.—236, 237

Совет Экономической Взаимопомощи (СЭВ) — международная экономическая организация, создана в 1949 г. Постоянными членами СЭВ являются социалистические страны Европы, Монгольская Народная Республика. Задача Совета — всемерное содействие планомерному развитию хозяйства стран — членов СЭВ.—55, 120

Содружество наций — см. Британское Содружество наций

София — столица Болгарии.—106

«Стандард ойл» — самый крупный в США и в капиталистическом мире нефтяной концерн. Контролируется семьей Рокфеллер. Владеет крупными нефтеперегонными заводами во многих капиталистических странах. Оказывает большое влияние на внутреннюю и внешнюю политику США.—503

Стокгольм — столица Швеции.—206, 207

Суверенитет — независимость и самостоятельность во внутренних и внешних делах государственной власти данного государства от власти какого-либо другого государства.—62

Суд Линча (от имени плантатора Ч. Линча, жившего в XVIII в. в штате Виргиния, США) — расправа (само-

суд), учиняемая реакционными кругами без следствия и суда над неграми и прогрессивными деятелями при попустительстве властей.—504, 511

Сукре — официальная столица Боливии (см. Ла-Пас).

Т

Тагалы (тагалоги) — одна из основных народностей на Филиппинах.—332

Тананариве — столица Малагасийской Республики.—390, 391

Тегеран — столица Ирана.—264

Тегусигальпа — столица Гондураса.—467

Тель-Авив — столица Израиля.—237, 238

Тирана — столица Албании.—99

Токио — столица Японии, самый большой город в мире.—341, 343, 344

Триполи — столица Ливии, местопребывание парламента и правительства (см. Бенгази).—386, 387

Тунис — город, столица государства Тунис.—427

У

Уагадугу — столица государства Верхняя Вольта.— 355

Улан-Батор — столица Монгольской Народной Республики.—306, 307

Урду — государственный язык Пакистана; распространен также в Индии.—316

Ф

Фашизм — крайнее реакционное политическое течение, возникшее в капиталистических странах в период кризиса капитализма. Выражает интересы самых агрессивных кругов империалистической буржуазии. При фашизме уничтожаются демократические свободы, развивается крайний шовинизм и расизм, развязываются агрессивные войны, преследуется коммунистическое и рабочее движение. В последние годы неофашистские элементы в капиталистических государствах вновь стремятся установить фашистские порядки. Против фашизма ведут борьбу все прогрессивные силы.—25—28

Федеральное бюро расследований (ФБР) — служба тайного политического сыска департамента (министерства) юстиции США.—509

«Форд» («Форд мотор компани») — концерн автомобильной и военной промышленности, одна из крупнейших монополий США и всего капиталистического мира. Владеет автомобильными заводами в Англии, Канаде, ФРГ и Франции.—66, 447

Форт-Лами — столица государства Чад.—433

Фритаун —столица государства Сьерра-Леоне.—420

Х

Хайфон — город в Демократической Республике Вьетнам, главный морской порт и один из важнейших промышленных центров страны. Расположен близ впадения р. Тай-Бинь в залив Бакбо Южно-Китайского моря.—233

Халиф — в средние века титул феодального верховного правителя некоторых мусульманских стран, совмещавшего как духовную, так и светскую власть.—418

Халифат — система государственного устройства в феодальных мусульманских странах с халифом во главе.—258

Ханой — столица Демократической Республики Вьетнам.—232, 233

Хартум — столица Судана.—417, 419

Хельсинки — столица Финляндии.—185, 186

Хинди — государственный язык Индии; распространен в центральной и северной Индии. Число говорящих около 150 млн. человек. —240

Хиросима — город в Японии, жестоко пострадал от атомной бомбы, сброшенной американским летчиком 6 августа 1945 г.—49, 341

Христианство — одна из трех (наряду с исламом и буддизмом) наиболее распространенных религий, основание которой приписывается мифическому Иисусу Христу. Христианство оправдывает классовое неравенство и эксплуатацию, внушает народным массам покорность, отвлекает их от революционной борьбы.— 276, 300

Ч

Чины — горные народности автономного округа в составе Бирмы у границы с Индией.—227

Ш

Шань — народность Индокитая. Живут в Бирме, Таиланде, Индии. Язык относится к семье тибето-китайских языков.—227

Шейх (в арабских странах) — глава рода, предводитель племени, а также представитель высшего мусульманского духовенства.—257, 260

Шовинизм — буржуазная политика противопоставления интересов одной господствующей нации интересам всех других наций, разжигание чувства презрения и ненависти к другим расам и нациям. Шовинизм — оправдывание империалистических войн под видом «защиты отечества». Идеологии шовинизма рабочий класс и его партия противопоставляют марксистско-ленинскую идеологию пролетарского и социалистического интернационализма.—25, 87

Э

ЭЛАС — национально-освободительная армия Греции периода второй мировой войны и гражданской войны.—127, 130

Эль-Кувейт — столица Кувейта.—296, 297

Эр-Рияд — столица Саудовской Аравии.—316, 320

Ю

«Юнайтед стейтс стил корпорейшн» — крупнейший стальной трест США. Владеет также угольными шахтами, железными рудниками. Выпускает танки, бронемашины.—505

«Юнайтед фрут компани» — одна из крупнейших монополий США. Имеет 60 дочерних компаний. Владеет банановыми и другими фруктовыми плантациями, главным образом в странах Латинской Америки, большим флотом, радиотелеграфной сетью; контролирует свыше 50% мировой торговли бананами. Поддерживает реакционные правительства в странах Латинской Америки.—465

Я

Яунде — столица Камеруна.—370

Условные обозначения и сокращения

в., вв.— век, века
г.— год
гг.— годы
га — гектар
гл — гектолитр
квт — киловатт
квт·ч — киловатт-час
кг — килограмм
км — километр
км^2 — квадратный километр
км/час — километр в час
Л. — Ленинград (в библиографическом указателе)
л — литр
М.— Москва (в библиографическом указателе)
м — метр
м^3 — кубический метр
млн. — миллион
млрд.— миллиард
н. э.— нашей эры
см — сантиметр
с.-в. — северо-восток, северо-восточный (в указателе)
с.-з.— северо-запад, северо-западный (в указателе)
см.— смотри
ст.— статья
стр.— страница
т — тонна
тыс.— тысяча
ю.-в. — юго-восток, юго-восточный (в указателе)
ю.-з.— юго-запад, юго-западный (в указателе)

Серийное оформление издания Д. С. Бисти и Ф. Б. Збарского.

Внешнее оформление тома А. П. Ерасова.

Иллюстрации в тексте выполнили художники: А. Л. Блох, Б. И. Жутовский, И. А. Печерский, Т. М. Ранкова.

Фотографии корреспондентов:

О. К. Арцеулова, Д. Н. Бальтерманца, Л. А. Бородулина, О. С. Васильева, Е. Е. Волкова, А. Я. Горячева, В. Ф. Двипина, О. К. Игнатьева, В. И. Кобыша, Ю. Л. Косюкова, Г. С. Монгловской, В. Д. Николаева, А. Л. Пина, Ю. П. Попова, М. И. Савина, А. Н. Сербина, А. Л. Тер-Григоряна, Я. Н. Халипа, Н. П. Хохлова, В. М. Чичкова, В. В. Шолохова, Е. П. Щукиной, Ю. Н. Яснева.

Картографы-оформители:

Г. И. Вашковская и А. В. Макарова (цветные карты материков); М. М. Антонова, В. Я. Жиличкина, В. И. Крюкова, В. В. Норкина, К. Н. Свирщевская, З. А. Седова, Г. В. Сможенкова (текстовые карты).

■

Старший редактор **В. А. Касименко.**
Старший редактор **И. В. Разгуляева.**
Редактор **Т. Ф. Калганова.**
Спецредактор **Л. М. Минаев.**
Контрольный редактор **Ю. М. Владимиров.**
Заведующий картографической редакцией **Ю.В. Аристов.**
Редакторы карт: **В. И. Борискина, К. Ф. Зайцева, В. И. Овчинникова.**
Старший художественный редактор **М. Л. Афанасьева.**
Макет книги и техническое редактирование старшего художественного редактора **Н. П. Самохваловой.**
Выпускающий **Т. Я. Чудакова.**
Корректоры **В. С. Антонова, Е. А. Блинова.**

■

Сдано в набор 30/VI 1967. Подписано к печати 19/III 1968 г. Формат 84 × 108$^1/_{16}$. Печ. л. 58,8 (35) + вкл. 4,62 (2,75) + карта 0,42 (0,25). Уч.-изд. л. 62,26. Тираж 500 000 экз. (1—250 000) А03861

Цена 2 р. 55 к.

Издательство «Просвещение» Комитета по печати при Совете Министров РСФСР. Редакция Детской энциклопедии. Адрес редакции: Москва, Ж-28, Хохловский пер., д. 16.

■

Московская типография № 2 Главполиграфпрома Комитета по печати при Совете Министров СССР. Москва, проспект Мира, 105. Заказ 1955. Цветные вклейки отпечатаны в Первой Образцовой типографии им. А. А. Жданова. Политическая карта мира отпечатана на Картографической ф-ке им. Дунаева.